* Atlas 1010.4.1850
Accessions
420.526
Shelf No.
~~6282.8~~

FOUNDED 1852
SIGIT PATRIBUS SVT DEUS NOBIS
BOSTON IA
CONDITA A.D.
1630.
CIVITATIS REGIMINE DONATA A.D. 1822.
BOSTON PUBLIC LIBRARY

GIVEN BY

C. S. Minot,
Oct. 18, 1888.



G1019.T56 1985

Digitized by the Internet Archive
in 2015

https://archive.org/details/modernatlascarto00find

A

MODERN ATLAS;

FORMING

A Complete Compendium of Geography.

EXHIBITING,

IN THIRTY MAPS,

THE EXTENT, DIVISIONS, PHYSICAL AND POLITICAL ARRANGEMENTS OF EVERY COUNTRY IN THE KNOWN WORLD;

AND CONTAINING

THE LATEST DISCOVERIES IN THE POLAR REGIONS, AFRICA, POLYNESIA, &c.

WITH AN INTRODUCTION,

EXPLANATORY OF THE CONSTRUCTION AND USE OF MAPS, AND

A Copious Index,

FOR REFERENCE TO THE MAPS,

SHEWING THE LATITUDE AND LONGITUDE OF EVERY PLACE CONTAINED IN THE ATLAS.

BY ALEXANDER G. FINDLAY,

EDITOR OF THE NEW EDITION OF BROOKES'S GENERAL GAZETTEER.

FOURTH EDITION.

LONDON:
WILLIAM TEGG AND CO., 85, QUEEN-STREET, CHEAPSIDE.
MDCCCL.

LONDON:
PRINTED BY JAMES NICHOLS,
HOXTON-SQUARE.

6. S. Minot.
420, 526
Oct. 18, 1888
Atlas 1010.4. 1850

CONTENTS

INTRODUCTION, p. i. to xii.

1. EASTERN HEMISPHERE.
2. WESTERN HEMISPHERE.
3. EUROPE.
4. ENGLAND AND WALES.
5. SCOTLAND.
6. IRELAND.
7. FRANCE.
8. HOLLAND AND BELGIUM.
9. GERMANY.
10. PRUSSIA.
11. AUSTRIA.
12. SWEDEN, NORWAY, AND DENMARK.
13. RUSSIA IN EUROPE.
14. SPAIN AND PORTUGAL.
15. SWITZERLAND.
16. ITALY.
17. TURKEY IN EUROPE, AND GREECE.
18. ASIA.
19. TURKEY IN ASIA.
20. INDIA.
21. CHINA.
22. OCEANICA.
23. NEW SOUTH WALES.
24. TASMANIA, OR VAN DIEMEN'S LAND.
25. AFRICA.
26. NORTH AMERICA.
27. CANADA.
28. UNITED STATES.
29. WEST INDIES.
30. SOUTH AMERICA.

INDEX TO THE MAPS, p. 1 to 51.

Just published, uniform with this Atlas,

FINDLAY'S CLASSICAL ATLAS OF ANCIENT GEOGRAPHY,

WITH 25 MAPS, ENGRAVED ON STEEL.

Coloured Imperial 8vo.	12*s.*
Ditto ditto 4to.	16*s.*

INTRODUCTION.

THERE is no science which demands a greater share of our attention, or which comes under our notice more frequently, than geography. Most of our thoughts and actions have reference to *place*, and this it is which geography teaches; and being the history of the physical and social condition of the globe we inhabit, it is to the illustration and advancement of this science more particularly, that the progress of philosophical inquiry tends.

It would be impossible to elucidate, in this short notice, the extensive range of science that geography in its widest sense resolves itself; to the principal points, therefore, our attention must be directed.

Geography may be divided into *physical* and *political*. Physical, of the form of our earth, with its natural arrangements; and political, of the state of the world in respect to man.

The "dry land" we inhabit is divided by the ocean into the two principal masses of the Old and New Worlds; of which the former contains the quarters Europe, Asia, and Africa, and the New World the two Americas. Between these, and scarcely belonging to either, is a vast tract of islands, which have been classed under the terms of Australia, Austral-Asia, and Polynesia, the exact boundaries of any of which cannot be defined. The comprehensive term Oceanica, expressive of its nature, has been adopted in this work from Malte-Brun and Balbi, and other recent geographers. The relative form and situation of these primary divisions will be understood from the Maps, and to them the reader is referred.

POLITICAL GEOGRAPHY.—The natural division of the world into continents is well marked and easily comprehended; the subdivision of these into empires and nations, requires more consideration. Europe, as being the centre of all civilization and being the most densely peopled, although the smallest of the quarters of the globe, demands the first consideration.

Europe.—This quarter presents a much greater length of coast-line in proportion to its extent than the others, and consequently affords a corresponding facility for intercourse and commerce, to which its superiority is in some degree owing.

On the W. and N. its shores are washed by the Atlantic and Northern Oceans, and the Mediterranean is on its southern shores. Its eastern boundary is not so well defined, and geographers do not agree as to its limits in this direction. By some the Caspian Sea and Caucasian Mountains are made its extent to the S.E., while others adopt the more marked limits of the Don and Volga rivers; the Uralian Mountains then form the natural barrier between it and Asia; and finally, to the northward the R. Kara marks its limits. It contains an area of 3,704,710 square miles, and a population of 235,236,140.

Its divisions, area, population, form of government, &c. will be best exhibited in a tabular form, and are as follows:—

STATES OF EUROPE.

States.	Title.	Form of Government.	Religion.	Reigning Sovereign.	Area in Square Miles.	Population.	No. of Map.
Andorra	Lim. Repub.	2 Courts & Coun.	Catholic	. . . .	190	15,300	14
Belgium	Kingdom	Limited Mon.	Catholic	Leopold I.	12,569	4,230,000	8
Cracow	Republic	Senate & Chamber	Catholic	. . . .	490	124,300	10
Denmark	Kingdom	Absolute Mon.	Lutheran	Christian VIII.	59,762	2,097,400	12
Ecclesiastical States	Popedom	Absolute Sov.	Catholic	Gregory XVI.	17,048	2,590,000	16
France	Kingdom	Limited Mon.	Catholic	Louis-Philippe	202,125	33,600,000	7
Confederation of Germany in their political order.							
Austria	Empire	Absolute Mon.	Catholic	Ferdinand	255,226	34,100,000	11
Prussia	Kingdom	Absolute Mon.	Evangel.	Frcd. Wm. IV.	106,302	13,800,000	10
Bavaria	Kingdom	Limited Mon.	Catholic	Louis	28,435	4,300,000	9
Saxony	Kingdom	Limited Mon.	Protestant	Frederic	5,705	1,680,000	9
Hanover	Kingdom	Limited Mon.	Protestant	Ernest Augustus	14,600	1,679,000	9
Wurtemberg	Kingdom	Limited Mon.	Lutheran	William	7,568	1,610,000	9
Baden	Grand Duchy	Limited Sov.	Evangel.	Ch. Leopold Fr.	5,712	1,240,000	9
Hesse Cassel	Electorate	Limited Sov.	Reformed	William II.	4,386	699,000	9
Hesse Darmstadt	Grand Duchy	Limited Sov.	Lutheran	Louis II.	3,198	765,000	9
Holstein and Lauenuerg	Duchy	Limited Mon.	Lutheran	Christian	3,685	394,000	9
Saxe Weimar	Grand Duchy	Limited Mon.	Lutheran	Chas. Frederick	1,403	243,000	9
Saxe Gotha	Duchy	Limited Mon.	Lutheran	Ernest	582	83,000	9
Saxe Meiningen	Duchy	Limited Mon.	Lutheran	} Bernard {	720	40,000	9
Saxe Hildburghausen	Duchy	Limited Mon.	Lutheran		225	71,500	9
Saxe Coburg	Duchy	Limited Mon.	Lutheran	Ernest	969	139,440	9
Mecklenburg Schwerin	Grand Duchy	Limited Mon.	Lutheran	Paul Frederick	4,701	472,000	9
Mecklenburg Strelitz	Grand Duchy	Limited Mon.	Lutheran	George V.	1,094	85,300	9
Brunswick	Duchy	Limited Sov.	Lutheran	William	1,525	250,000	9
Nassau	Duchy	Limited Sov.	Evangel.	William	1,736	372,700	9
Anhalt Dessau	Duchy	Absolute Sov.	Evangel.	Leopold	337	57,600	9
Anhalt Bernburg	Duchy	Absolute Sov.	Evangel.	Alexis	336	45,500	9
Anhalt Kothen	Duchy	Absolute Sov.	Reformed	Henry	310	36,400	9
Schwarzburg	Principality	Limited Mon.	Lutheran	Gunther II.	756	118,500	9
Holstein Oldenburg	Grand Duchy	Absolute Sov.	Lutheran	Augustus	2,470	260,000	9
Hohenzollern Hechingen	Principality	Limited Sov.	Catholic	Frcdk. William	136	21,000	9
Hohenzollern Sigmaringen	Principality	Limited Sov.	Catholic	Charles	383	42,800	9
Lichtenstein	Principality	Limited Mon.	Catholic	John Joseph	52	5,800	9
Waldeck	Principality	Limited Sov.	Evangel.	George	455	56,000	9
Reuss	Principalities	Limited Sov.	Lutheran	Henry LXII.	588	83,400	9
Lippe Detmold	Principality	Limited Sov.	Reformed	Leopold	432	79,000	9
Lippe Schauenburg	Principality	Limited Sov.	Reformed	George William	205	26,000	9
Hesse Homburg	Landgraviate	Absolute Sov.	Reformed	Philip Augustus	154	24,000	9
Frankfort on the Maine	Free City	Republic	Lutheran	. . . .	91	56,000	9
Lubeck	Free City	Republic	Lutheran	. . . .	142	46,500	9
Bremen	Free City	Republic	Calvinist	. . . .	67	57,800	9
Hamburg	Free City	Republic	Lutheran	. . . .	149	153,000	9
Great Britain and Ireland	Kingdom	Limited Mon.	Protestant	Victoria	116,700	27,000,000	4
Greece	Kingdom	Limited Mon.	Greek Ch.	Otho	10,206	810,000	17
Holland (with Luxembourg)	Kingdom	Limited Mon.	Reformed	William II.	13,890	2,820,000	8
Ionian Islands	Republic	Under Brit. Prot.	Greek Ch.	. . . .	998	242,000	17
Lucca	Duchy	Limited Sov.	Catholic	Charles Louis	410	145,000	16
Modena and Massa	Duchy	Absolute Sov.	Catholic	Francis IV.	2,073	390,000	16
Monaco	Principality	Absolute Sov.	Catholic	. . . .	50	6,700	16
Parma	Duchy	Absolute Sov.	Catholic	Maria Louisa	2,184	440,000	16
Portugal	Kingdom	Limited Mon.	Catholic	Maria II.	34,500	3,400,000	14
Russia	Empire	Absolute Mon.	Greek Ch.	Nicholas I.	2,041,809	51,100,000	13
San Marino	Republic	Senate & Council	Catholic	. . . .	21	7,500	16
Sardinia	Kingdom	Absolute Mon.	Catholic	Charles Albert	28,830	4,500,000	16
Sicilies, Two	Kingdom	Limited Mon.	Catholic	Ferdinand II.	41,521	7,650,000	16
Spain	Kingdom	Limited Mon.	Catholic	Isabella II.	176,480	11,963,000	14
Sweden and Norway	Kingdom	Limited Mon.	Lutheran	Charles XIV.	284,530	4,150,000	12
Switzerland	Republic	Confederation	Various	. . . .	17,208	2,116,000	15
Turkey	Empire	Absolute Mon.	Mohamm.	Abdul Medjid	183,140	12,000,000	17
Tuscany	Grand Duchy	Absolute Sov.	Catholic	Leopold II.	8,302	1,330,000	16

Asia, although the largest quarter and the cradle of mankind, is neither the most populous, nor does it rank so high in refinement as Europe or N. America. It is bounded on the W. by

Europe, N. by the Arctic Ocean, on the E. by the N. Pacific, which separates it from N. America; On the S. is the extensive Asiatic archipelago, and toward the S.W. is the continent of Africa. Its population cannot be stated with certainty; the data are in most instances very unsatisfactory, and is very differently estimated by different geographers. The amount is variously given at 390,000,000, 480,000,000, and 603,000,000. The area is about 17,805,146 square miles.

States, &c.	Title.	Capital.	Religion.	Reigning Sovereign.	Population.	No. of Map
Afghanistan . . .	Kingdom . . .	Cabul . . .	Mahommedanism	Shooja	10,000,000	20
Anam	Empire	Hué . . .	Buddhism . .	Ming Ming . . .	5,194,000	18
Arabia	. . . . .	Mecca . .	Mahommedanism	Yahya	7,500,000	18
Beloochistan . . .	Kingdom	Kelat . . .	Mahommedanism	Mehrab (k. 1839) . .	2,700,000	18
Birmah	Empire	Ava . . .	Buddhism . .	Ser-a-wa	3,500,000	18
China	Empire	Pe-king . .	Confucism . .	Tao-kwang	252,866,000	21
Japan	Empire	Jedo . . .	Sinto	The Kubo	30,000,000	22
Lahore, or Seiks .	Province	Lahore . . .	Seik	Shere Singh . . .	8,000,000	20
Malacca	. . . . .	. . . . .	. . . . .	. . . . .	600,000	18
Nepaul	Kingdom . . .	Katmandu . .	Bramin . . .	Radzhindra Bikramsah	2,500,000	20
Persia	Empire	Tehran . .	Mahommedanism	Mohammed . . .	11,240,000	18
Russia	Empire	Petersburgh .	Greek Church .	Nicholas I.	12,407,190	18
Siam	Empire	Bankok . .	Buddhism . .	Kroma-mon-tshit .	5,000,000	18
Sindia	Empire	Hyderabad . .	Mahommedanism	Dzankodzi-rao . . .	4,000,000	20
Turkestan . . .	Independent Tartary	. . . . .	. . . . .	. . . . .	6,978,000	18
Turkey . . .	Empire	Constantinople	Mahommedanism	Abdul Medjid . . .	11,064,000	19

ISLANDS.—Independent population 20,824,000; British possessions, 112,822,132; of other European powers, 9,660,267. Total population, 608,516,019.

Africa presents a great distinction from the rest of the continents, in the few rivers which water it, and the comparative want of ports on its shores; to these causes may be attributed, in a great measure, our ignorance of the interior. The population, as far as can be surmised from the slight means we have of judging in most instances, may be stated as 100,000,000. Balbi gives it as 60,000,000, Graberg at 99,000,000, Ukert 102,000,000, and Golbery 160,000,000. The area contains about 11,647,428 square miles. The following is a summary of its principal states and its population:—

Abyssinia	4,500,000	Nubia	1,900,000
Ashantee	3,000,000	Senegambia	10,000,000
Barca	300,000	Sennaar	1,500,000
Bournou	2,000,000	Soudan, the Sahara, &c. .	20,000,000
Dar Fur	200,000	Fellatah Tribes	2,000,000
Egypt	2,000,000	Tripoli	1,500,000
Guinea	7,000,000	Tunis	3,000,000
Marocco	8,500,000	Interior and Eastern Africa	29,000,000

Possessions of European Powers, 1,236,674. Total population, 101,498,411.

North America, the chief portion of the New World, was made known to Europeans by the Danes, who colonized Greenland in the tenth century. This fact, which has recently been brought to light, has given a new feature to the discovery of Columbus, who probably derived some information from this source. The expeditions of the Danes under Erik Raude, &c., were long forgotten by the rest of Europe, till Columbus, on the 12th of October 1492, discovered the Bahama Islands, and in subsequent voyages a large portion of the east shores of America; hence the term, the "New World." It has ever since afforded a vast field for European enterprise, and is gradually rising in the scale of civilization and refinement. North America is divided from the southern continent by a well marked limit, the isthmus of Panamá. It contains an area of about 8,000,000 square miles.

State.	Title.	Capital.	Presidents, &c.	Population.
British Provinces	. . . . .	Quebec	. . . . .	1,287,462
United States	Republic . .	Washington . . .	John Tyler	17,068,666
Mexico	Republic . .	Mexico	Anasto. Bustamente . .	7,687,000
Guatemala	Republic . .	S. Salvador . . .	. . . . .	2,000,000
Yucatan	Republic . .	Merida	Miguel Barbachano . .	479,400
Hayti	Republic . .	C. Haytien . . .	J. P. Boyer	933,000
Texas	Republic . .	Austin	Samuel Houston . . .	150,000

South America contains an area of 7,000,000 square miles, and a population of 14,000,000.

State.	Title.	Capital.	Presidents.	Population.
Argentine Republic . . .	Republic . .	Buenos Ayres . .	Don J. M. de Rosas .	2,000,000
Peru	Republic . .	Lima	Gen. Gamarra . . .	1,700,000
New Granada	Republic . .	Bogota	Jose J. de Marquez .	1,687,000
Bolivia	Republic . .	Chuquisaca . . .	Gen. Santa Cruz . . .	1,500,000
Chilé	Republic . .	Santiago . . .	Joaquim Prieto . . .	1,500,000
Venezuela	Republic . .	Caraccas	Gen. Paez	900,000
Ecuador	Republic . .	Quito	V. Rocafuerte . . .	600,000
Panama	Republic . .	Panama	Thomas Herrara . . .	. . . . .
Paraguay	Republic . .	Assumption . .	. . . . .	300,000
Uruguay	Republic . .	Monte Video . .	Fructuoso Rivera . .	150,000
Brazil	Empire . .	Rio Janeiro . .	Pedro II. (Emperor) .	5,130,418

Oceanica, the fifth division of the globe, presents many difficulties to the geographer in estimating its extent and population; with the exception of parts of Australia, and a few of the islands that have been civilized and inhabited by Europeans, principally Christian missionaries, there are no data for forming even a conjecture as to the number of inhabitants, some authors stating it at two millions, and others as high as twenty millions. The area, however, is between three and four millions of square miles.

POPULATION AND EXTENT OF THE GLOBE.

	According to Balbi.			Weimar Almanack, 1840.		
	Population.	English Square Miles.	Pop. to Squ. Mile.	Population.	English Square Miles.	Pop. to Squ. Mile.
Europe	227,700,000	3,700,000	61·5	233,240,043	3,807,195	61·2
Asia	390,000,000	16,045,000	24·3	608,516,019	17,805,146	34·2
Africa	60,000,000	11,254,000	5·3	101,498,411	11,647,428	8·6
America	39,000,000	14,730,000	2·6	48,077,150	13,542,400	3·5
Oceanica	20,000,000	4,105,000	4·9	1,838,194	3,347,840	0·4
Total . .	737,000,000	49,834,000	14·8	993,108,537	50,150,009	19·8

Physical Geography.—Having given the state of the world as regards its political condition, we come to the other branch of our subject, that of the actual form and natural condition of the earth, to illustrate which is the intention of the following collection of maps.

"Words following words in long succession, however ably selected those words may be, can never convey so distinct an idea of the visible forms of the earth, as the first glance of a good map. Of all the contrivances hitherto devised for the benefit of geography, this is the most effective. In the extent and variety of its resources, in rapidity of utterance, in the copiousness and completeness of the information it communicates, in precision, conciseness, perspicuity, in the hold it has on the memory, in vividness of imagery and power of expression, in convenience of reference, in portability, in the happy combination of so many and such useful qualities, a map has no rival. Everything we say or do has reference to place; and wherever place is concerned

a map deserves welcome; there is scarcely one department of knowledge, physical or moral, beyond the sphere of its usefulness; to geography it is indispensable."

In order fully to understand the construction and application of maps, which it is now proposed to elucidate, it will be necessary to describe the true form and dimensions of the globe they are intended to represent.

From the refinement of science and the great labours which have been undertaken to solve this most important problem, it is now satisfactorily proved that the earth is of the form of a sphere, slightly flattened at the poles, perhaps the effect of the revolution on its axis. This depression amounts to $\frac{1}{299}$ of the equatorial diameter, which is 41,847,426 feet, or 7925·643 miles, while the polar diameter is 41,707,620 feet, or 7899·170 miles; that is, the poles are nearer each other by 139,806 feet, or 26·478 miles, than the opposite sides of the equator.

This ellipticity of the figure of the earth is usually disregarded from its minuteness, in small or elementary maps; as in a globe of two feet in diameter it amounts to $\frac{1}{12}$ of an inch, a quantity too small to affect the general accuracy of a map.

All circles, of whatever diameter, are conceived to be divided into 360 degrees of sixty minutes each. The great circles of the earth are thus divided; the equator, which is an imaginary circle, equidistant from the poles, contains 360 degrees. The equatorial circumference of the earth being 24,899 miles, each degree will contain about 362,750 feet; and each minute, which is the geographic or nautic mile, will contain 2005 yards. Thus, an equatorial degree will contain 68 m. 5 f. 126 yds., British miles of 1760 yards each.

The earth revolves around the sun at a distance of 95,000,000 of miles, in a nearly circular orbit, in one year; so that at any period of the year it is distant 190,000,000 miles from the point it occupied six months before. Now, although we observe the fixed stars at stations such a vast distance apart, they still appear in precisely the same situations in the heavens, and with respect to each other: thus proving that they must be at such an enormous distance from us, that the imagination is lost in endeavouring to estimate it by our minute measurements; for all geographical purposes their positions may be considered as positively identical from whatever point of our orbit we view them.

Besides its annual revolution, the earth has a daily revolution on its own axis, that is, the N. and S. poles, which are in a fixed and invariable direction, causing day and night, by presenting every part of its surface in succession to the sun, which will illuminate one half the globe at one time.

Now the earth being divided by the equator into two hemispheres, having the poles for their respective centres, if the axis of the earth was perpendicular to its orbit, the equator would be the path of the sun in its annual revolution, or that over which a perpendicular line from the sun would pass, or all places on the equator would always have the sun exactly in the zenith at noon; the days and nights would always be equal, and the regions around the poles would have a succession of darkness and twilight; but the sun's path is not coincident with the equator, but is oblique to it; that is, the poles are tilted in one direction, which it constantly preserves. This obliquity of the ecliptic, as the sun's path is called, amounts to 23° 28′, and all places within the latitudes of 23° 28′ N. and S. have the sun exactly vertical at noon at some period of the year.

On the earth these limits are marked by imaginary circles, the *tropics*, and the regions between them have a much warmer climate, from the perpendicularity of the sun to them, than in countries in higher latitudes and further removed from its direct influence.

The sun illuminates one half the earth at once, consequently his rays extend over each pole in succession as far as his place on the ecliptic is north or south of the equator. The limits of this illumination are marked by the arctic and antarctic *polar circles*, the opposite extremities of which are removed ninety degrees from the tropics, or in latitudes 66° 32′ north and south, or in each hemisphere.

The equator, as before described, is divided into 360 degrees. Through these divisions imaginary circles pass and intersect the poles, as will be seen by reference to fig. 1, where the line W E represents the equator, and N and S the N. and S. poles; one-half the sphere is there supposed to be seen. These circles represent meridians of longitude, and it will be seen that the lines approach each other as they are nearer the poles; the degree of longitude is consequently diminished as the latitude is increased or is removed from the equator, till at the pole it is 0°, and in the latitude of 60° it is only equal to thirty equatorial miles.

These degrees are numbered from 0° to 180° E. and W. of one meridian; but as there is no fixed point on the surface of the earth to reckon from, the meridian of the capital of the country is usually taken. Thus the English reckon their longitude to the E. or W. of London, or rather of the Royal Observatory at Greenwich; the French from the Paris observatory, which is 2° 20′ 22½″ E. of Greenwich; the United States from the meridian of Washington, which is 77° 1′ 24″ W. &c. &c. Longitude is therefore reckoned from a certain meridian, which serves no other purpose but a starting-point from which to calculate.

As there is nothing on the surface of the globe to show the position of a meridian, we must look for these indications exterior to it, and for this purpose the sun or the fixed stars are used The sun describes an oblique path in the heavens each day; it rises on the eastern horizon and attains its greatest elevation at *noon*, and which elevation is, according to its position on the ecliptic, greater in summer or less in winter. Immediately after noon it begins to decline to the westward, and we have only to fix the precise moment when it is directly south, or has attained its greatest elevation, to know when it is twelve at noon, or when the sun is *on the meridian;* and which by the aid of instruments can be arrived at with great exactness. A star, if we know the exact time it will arrive at the meridian or be in a given direction, will answer the same end.

Now the method of finding the longitude is on this principle. Suppose the diagram fig. 1 to represent the earth, and the eye to be placed at a considerable distance exactly over the point C, and the figure slowly revolves on its axis N C S, from W. to E., so as to complete its revolution in twenty-four hours (or rather 23h. 56m. 4s.)

Imagine further that Greenwich is seated somewhere as at A on the line N C S, which to the observer appears straight. It will be evident that in six hours, or one-fourth of its revolution, instead of being on the *central meridian* N C S, it will be somewhere on the edge of the circle N E S, or at *a;* in twelve hours it will be on the opposite side of the globe, till in twenty-four hours it will again arrive at the meridian, or opposite the eye of the observer. During this revolution the line N C S will have appeared at all the extents of curvature, from a straight line to a semicircle.

Now suppose that we wanted to know the difference of longitude between A (Greenwich) and B (Washington), or how many degrees B is to the West of A; if we could ascertain what the hour was at B when it was noon at A, that is how long it would take to arrive opposite the same point of the heavens, the longitude would at once be known.

For this purpose time-keepers or chronometers are used. These instruments are adjusted with the most scrupulous attention so as to preserve an equal rate of going, for a sufficient length of time, to transport them from one part of the world to another.

Now if a chronometer which kept correct time and showed also the exact Greenwich time, and would continue to do so if carried from Greenwich to Washington, or B, it would show when it was noon there, (which could be ascertained astronomically as before described,) to be 5h. 8m. 5s. after n on at Greenwich, that is, that A had passed the meridian that length of time. Now as fifteen degrees of longitude pass the meridian in one hour, 5h. 8m. 5s. will be found to be equal to 77° 1′ 24″ of longitude, which is that of B, or Washington.

There are several other methods of fixing the longitude, but this is the most simple and most

generally employed in the solution of this difficult problem; and from the perfection of instruments, great accuracy is attained in most instances.

Now it will appear evident that two places situated at different distances from the equator, as A and B, must pass over different lineal extents; thus, A being farther from W C E will have a less distance to travel than B, which is nearer the equator, to arrive opposite the same point; but this does not affect the problem. It takes A as long as B to perform a revolution or a certain portion of a revolution, and therefore the degree of longitude is *shorter* at A than B.

There is thus one *datum* for fixing the position of a place on the surface of the earth, but there must also be given the situation of this place upon this line or meridian of longitude; this is its distance from the equator, and is its *latitude.*

The *latitude* of a place is found by a much more simple operation than that of the longitude, and is consequently capable of greater accuracy. The principle on which the latitude is found is this, that "the elevation of the pole is always equal to the latitude of the station," which may be thus explained:—The earth's axis preserves one constant direction, that is, it invariably points to the same part of the heavens; and this point, as it always appears to us exactly in the same situation, neither rising nor setting with the diurnal motion, and around which all the rest of the starry firmament appears to revolve, is called the pole of the heavens. Now there is no mark or star which occupies exactly this point, but for the sake of explanation we will suppose that the conspicuous star, which is very near the north pole, is in exact coincidence with it.

The horizon of a spectator in any part of the globe divides the firmament in half, that is, we view one hemisphere of the heavens at one time. The fixed stars are at such a distance from us, that if we could view them from the centre of the earth there would be no apparent change among them, than when seen from the surface. Now, as from the zenith, or the point exactly over our head to the horizon, will be divided into 90°, or one-fourth of the whole circumference, if we were stationed *on the equator*, the north polar star would be seen exactly *on the horizon*, and would always be on the north point from us. This star being seen on the horizon will show that it is 90° from the point in the heavens under which we stand, or the zenith, we must be 90° from the pole; consequently, as the pole is *not elevated*, our latitude is 0°.

But if we travelled northward, we should find that as we changed our zenith point, or removed from the equator, we should look farther over the rotundity of the earth, and consequently the polar star would appear to rise exactly as much above the horizon as we were from the zenith of the equator; till if we arrived at the pole itself, the star would be exactly over our head or in the zenith, and consequently has attained an elevation of 90° or the latitude of the pole, and our zenith point when we were on the equator would now be seen on the horizon. The principle of finding the latitude is therefore to ascertain the elevation of the pole; and this, in degrees and minutes, is the latitude of the station.

Now the earth being flattened at the poles, the phenomenon of the inequality of the degrees of latitude is found to occur. It arises from this, that we have a greater distance to travel over the higher our latitude to make the pole attain the same elevation, because we are able to look round a greater extent than near the equator where the earth is more protuberant.

From the figure of the earth being that of an oblate ellipsoid, the degrees of latitude, which were it a true sphere would be exactly equal, are found to *increase* in length with the latitude. This phenomenon, which considerably affects the measurements in different countries, has been ascertained by the measurements of the surface of the earth, which have been conducted in various countries, with all the accuracy which the refinements of modern science or the talent of the most eminent men can command. From these operations it has been found that the degree of latitude near the equator contains 362,808 feet or 68 m. 5 f. 156 yds., English miles; while in the highest

measured latitude, 66° 20″ N., it is 365,782 feet, or 69 m. 2 f. 47 yds., English miles. Thus the geographic mile is unequal, because it divides these unequal degrees into sixty equal parts; in the latitude of England it is 364,971 feet, which is 69 m. 0 f. 217 yds. or about 69$\frac{1}{8}$ English miles.

Having thus shown the figure of the earth, and the means employed in ascertaining the exact situation of any place on its surface, it will be now shown how these results are exhibited on a plane surface, or a map, in other words how a map is formed.

Now no portion, but an infinitely small one, of the surface of a sphere can be represented with *mathematical accuracy* on a plane; but, as an artificial globe is exceedingly inconvenient and totally inapplicable to most purposes, although it is the only one on which a correct map of the configuration of the earth can be made, maps are contrived to show as nearly as possible the actual form and dimensions of its various portions.

The first principle in the construction of a map is to arrange the lines of latitude and longitude, or meridians and parallels on a flat surface, which is called the *projection* of maps. For most maps the plane of a meridian is chosen; that is, the globe is supposed to be cut in half on that particular line or meridian, and the configurations, &c. drawn on the flat or plane surface, instead of the spherical one of the globe itself.

Various kinds of projections are made use of, and the first we shall describe is the *Orthographic*. Fig. 1 represents this. Suppose the observer could be removed to an infinite distance from the earth, exactly perpendicular to the centre C, and the *lines* of latitude and longitude were *visibly* impressed on its surface, the appearance of these lines to him would be as the figure; the countries which lie near the central portion would appear of their proper form, and those toward the edges would be seen *in perspective*, till near the circumference a broad surface would be reduced to a line. Thus a representation or map of this kind would be useless, unless for the illustration of those countries which lie near the central portion of the hemisphere.

The construction of this projection is as follows:—From a point C describe the circle N W S E of any desired diameter; draw the line N S through the centre C, which will represent the axis of the earth, and N the north and S the south poles; at right angles to this and also through C draw the line W E, which will be the equator, and dividing the circumference into four equal quadrants N W, N E, S W, and S E, each containing 90° or 360° in the entire circumference; divide these quadrants into nine equal parts of 10° each, and number the divisions from 0° on the equator W E, to 90° at the poles N S; to the corresponding divisions on each side of the figure draw the *parallels* of latitude 10 10, 20 20, 30 30, &c.; next draw the lines a, b, c, d, &c. through the corresponding divisions north and south of the equator, and perpendicular to it, which will divide it into nine unequal parts; through the intersections of these lines on the equator and the poles, describe the meridians N a S, N b S, N c S, &c. of different curvatures, and which arcs may be struck according to the method described in fig. 2. Upon this projection (with modifications) are the maps of Africa and South America in the following Atlas.

The orthographic projection, although a correct *perspective* view of the earth, is incapable of giving a correct idea of the form of any large portion of its surface; the *stereographic* projection, fig. 2, has not this defect. It is thus constructed on the plane of a meridian. From the centre C describe the circle N W S E,. of any desired dimensions, and draw the axis N S, and the equator W E, at right angles to each other through the point C. Divide each quadrant N W, N E &c. into nine equal parts of 10° each (10°, 20°, 30°, &c.), and each radius C N, C S, C W, and C E, also in nine equal parts of 10° each (as a, b, c, d, &c. *1*, *2*, *3*, *4*, &c.) The parallels of latitude for the hemisphere are thus described:—To the divisions of the circumference 10°, 20°, 30°, &c. from the corresponding divisions on the central meridian, draw the lines *a* 10°, *b* 20°, *c* 30°, &c.; bisect these and draw perpendiculars to them till they intersect the

axis NS prolonged indefinitely in *80°*, *70°*, *66½°*, &c; with the radii *80° h*, or *80°* 80° *70° g*, or *70°* 70°, *10 a* or *10* 10, describe the curved parallels 80 *h* 80, 70 *g* 70, 10 *a* 10, &c. The other half the figure may be constructed in a similar manner.

The meridional lines are drawn in the following manner:—To the equatorial divisions *1*, *2*, *3*, *4*, *5*, &c. draw the lines S *1*, S *2*, S *3*, &c. Bisect these, and draw their perpendiculars till they intersect the equator, or the indefinite prolongation of it, as in a, b, c, d, &c.; and these intersections will be the centres for describing the meridians. With the radii a *8*, b *7*, h *1*, &c. describe the arcs, N *8* S, N *7* S, N *1* S, &c. intersecting the graduated equator and the N. and S. poles. The other half to be completed in a similar manner.

Now in this stereographic projection, which remedies the defects of the orthographic last described, there is this misrepresentation: the whole surface of the hemisphere is divided into parallelograms, each of 10° of latitude and longitude for their respective sides, and are consequently supposed to be equal each to each. But although they represent equal areas on the earth's surface, they are to each other unequal; the length W 10 on the circumference is imagined to be equal to C *a* on the central meridian, whereas it is much greater. The few squares around the central portion will not vary much from the truth, but those on the circumference, while they give the correct longitudinal length, have that of the latitude increased in the proportion that half the circumference of a circle bears to its diameter; therefore, as C N represents the same length as W N, the proportion between W 10 and C *a* is as 1·57 to 1; therefore the countries which lie on the circumference of such a projection will be distorted in this degree, or be more than one-third *longer* than their true form.

The two foregoing examples for the construction of a hemisphere, are adapted for maps in which the equator would be the central part; but it is sometimes requisite to have a representation of the regions around the pole, and which cannot of course be done where the pole is supposed to be on the edge of the map, and consequently only one half its circumjacent parts can be exhibited.

Now this may be shown by either constructing a map in which the pole will fall somewhere *within* the circle, and which map would therefore represent the hemisphere, bounded by the horizon of the place situated in the centre of the map; this is called an horizontal or oblique projection. Or the pole itself may be made the centre, and this is the more commonly used for polar charts. There is no example of either of these projections in this Atlas; and as the horizontal is but seldom used, we need not describe it.

The polar projection is thus constructed stereographically. From the centre P, fig. 3, describe the circle A, B, C, D, and divide the circumference into thirty-six equal parts, each equal to 10°, and draw the radiating meridians from the centre to these divisions; next divide one of the radii into ninety or as many degrees as the map is required, and with the radii P 80, P 70, &c. describe the circular parallels, and the polar circle at 23½° from the pole, or in lat. 66½°.

Upon these systems of lines the form of the countries, rivers, &c. which diversify the earth, are to be represented. The manner of thus drawing a map will be described presently; but these are only adapted for an entire hemisphere, which is comparatively seldom required.

For a particular map, as of a country, a *portion* of these are used; thus the map of S. America, No. 30, is drawn on a projection which is the central portion of fig. 1, with the meridians and parallels placed equidistant, instead of diminishing in perspective, as the property of the orthographic projection was shown to be. To make a similar map of S. America, the readiest way is to construct an entire hemisphere, and then draw the marginal lines of the intended map and obliterate all that lies beyond them.

The map of Asia is on the stereographic, or as fig. 2, and extends, as will be seen from the equator, to lat. 85° N.; and therefore consists of nearly the upper half of such an hemisphere as

fig. 2, and can be constructed precisely as that is described, the portions beyond the limits being rubbed out.

The *curves* that are employed in these projections are portions of circles, or such as may be described with compasses; the curves that the meridians would form if they were made of their true figure, or to converge exactly in longitude as they do on the globe, would be portions of ellipses, and could not be constructed by mechanical means; besides, as we cannot divide a *circle* into equal areas with irregular ellipses, the method of doing so with arcs of circles is used.

The length of a degree of longitude in geographic miles and decimal parts, at each degree of latitude, is shown in the following Table :—

Lat.	Degree of Longitude.	Lat.	Degree of Longitude.	Lat.	Degree of Longitude.	Lat.	Degree of Longitude.	Lat.	Degree of Longitude.	Lat.	Degree of Longitude.
	Geog. Miles.		Geog. Miles.		Geog. Miles.		Geog. Miles.		Geog. Miles.		Geog. Miles.
0°	60·	16	57·6	31	51·43	46	41·68	61	29·04	76	14·51
1	59·96	17	57·3	32	50·88	47	41·	62	28·17	77	13·5
2	59·94	18	57·04	33	50·32	48	40·15	63	27·24	78	12·48
3	59·92	19	56·73	34	49·74	49	39·36	64	26·3	79	11·45
4	59·86	20	56·38	35	49·15	50	38·57	65	25·36	80	10·42
5	59 77	21	56·	36	48·54	51	37·73	66	24·41	81	9·38
6	59·67	22	55·63	37	47·92	52	37·	67	23·45	82	8·35
7	59·56	23	55·23	38	47·28	53	36·18	68	22·48	83	7·32
8	59·4	24	54·81	39	46·62	54	35·26	69	21·51	84	6·28
9	59·2	25	54·38	40	46·	55	34·41	70	20·52	85	5·23
10	59·08	26	54·	41	45·28	56	33·55	71	19·54	86	4·18
11	58·89	27	53·44	42	44·95	57	32·67	72	18·55	87	3·14
12	58·68	28	53·	43	43·88	58	31·79	73	17·54	88	2·09
13	58·46	29	52·48	44	43·16	59	30·9	74	16·53	89	1·05
14	58·22	30	51·96	45	42·43	60	30·	75	15·52	90	0·00
15	58·										

If a comparatively small area is required, such as a map of England (No. 4), if the meridians are made straight instead of curved lines, it will not cause a greater distortion.

A projection for a map of England is thus constructed: Draw the size of the intended map, as A B C D, fig. 4, which is a rectangular parallelogram, and through the centre of the map draw the line *a*, *g*, at right angles to C D; as the map is to extend from lat. 50° to 56° N., divide this line into six equal parts *a*, *b*, *c*, *d*, *e*, *f*, *g*, which are degrees. The extremities of England lie, as may be seen by the map, in 2° E. and 6° W. longitude, nearly; the centre of this is 2° W., and therefore the central line *a*, *g*, will be that meridian. A degree of latitude, or one of the divisions, must now be graduated into sixty parts or miles, which may readily be done by means of a diagonal scale. The length of the degree of longitude in the latitude of 50°, the lower part of the map, is shown in the above Table to be 38·57; take this proportion of the degree of latitude, and with it, from the point *g*, mark four or five divisions on each side of it, and then with a length of 33·55 m. which is shown in the table against 56°, the upper part of the map, and make as many divisions on each side of the point *a*, and through these divisions draw the straight lines 2° 2°, 1° 1°, 0° 0°, &c. for their respective meridians.

The meridians thus drawn will converge towards the upper part, and the parallels, which must be perpendicular to them, will be arcs, whose centre would be the intersection of any two of the meridians, if lengthened; but as this, in many cases, would be at such a distance, that to strike such a circle by the ordinary means would be impracticable, although if in the construction of any map, when these straight meridians would intersect each other, within any length that could be used as a radius, the striking of the arcs for the parallels is much the most simple and correct method. But, as in the present case, the arcs are so small, that they must be constructed by other means, for this purpose an ellipsograph has been contrived, which consists of a flexible bar which can be adjusted to different curvatures, and with which they can be ruled. They can

also be drawn as tangents, which perhaps is the readiest way. It is thus:—Through the point *g* draw the part of the lower parallel perpendicular to the central meridian, to the meridian on each side of it 1° and 3°; and then from the point where it intersects these, erect on them perpendiculars extending to 4° and 0°; from these intersections again draw perpendiculars to 4° and 0° to the next meridian, till the line is drawn from one side of the map to the other, which will be the parallel of 50°. This will appear nearly a perfect arc, although composed of straight lines, which may still be ruled with a slight curvature so as to be nearly as perfect as if made by the compasses. Having one parallel drawn accurately of the required curvature, the rest are easily made parallel to it; divide each of the meridians into degrees like the central meridian, commencing from the lower parallel, and rule lines from these divisions to each other; the projection for a map of England is thus completed.

Any map may be constructed in a precisely similar manner, or it may be copied, enlarged, or reduced from the maps in the Atlas, if preferred.

The orthographic and stereographic may be considered as *natural* projections, as all curved lines on the Earth's surface are represented in them also by curved lines, and equal areas are shown by as nearly equal areas as the nature of the plane surface will admit of.

There is another method of representing the Earth, which is on a very different principle, and which is also very extensively used. It is called *Mercator's Projection* from Gerard Mercator, a Fleming, who first used it in 1566; but the true principles of its construction were first demonstrated by Edward Wright, an Englishman, in 1599; hence it was formerly sometimes called Wright's Projection. It was thus conceived by Mercator:—Suppose a hollow globe composed of *elastic* material, and having the form of the countries, meridians, and parallels delineated thereon, was placed in a transparent cylinder of the same diameter, and the axis of the globe in coincidence with that of the cylinder: the equator of the globe would be in contact with its sides. Now if this globe was to be expanded by some means, the equator, being thus confined, could not enlarge, but would consequently preserve its original dimensions; but the parts on each side of the equator, and which from the expansion would come in contact with the sides of the cylinder, would be *enlarged* exactly in the proportion of their distance from the equator; and the globe, if infinitely expanded, would fill a cylinder of infinite length.

The globe within the cylinder being thus expanded, would show the meridians in *straight* and *parallel* lines instead of converging toward the poles, as when in the form of a globe; because these converging lines would all be made to touch the cylinder, and consequently be equidistant with the divisions on its equator.

The parallels of latitude which on the globe were equidistant will be increased in their distance apart, in exactly the same ratio that the meridians are than their original figure, and consequently the countries toward the poles will be much larger than their correct form.

A map of the World on Mercator's Projection would be the above cylinder *unrolled*, and this projection is used in the construction of charts for nautical purposes, for which it is peculiarly adapted; as all straight lines on the Earth are made straight lines on the map, and the bearings between different places will be also straight and exhibited correctly, and can be immediately ascertained, which is not so readily done on the curvilineal projections. The map of Oceanica, No. 22, is on Mercator's projection.

The method of thus constructing a map of the World is as follows:—Fig. 5, A B C D, is the form of the intended map; through the centre of this figure draw the line 0 0 parallel to A B, and divide it into thirty-six parts of 10° each, and draw the parallel meridians through these divisions at right angles to the line which is to represent the equator.

The parallels of latitude may be laid down either from a line of secants, constructed on the

scale of the longitude, or according to the following Table, which shows the length of each five degrees of latitude in degrees of the equator, or longitude.

Latitude.																	
From	1°	to	5°	is equal to	5°	0′	10°	1	From	40°	to	45°	is equal to	6°	46′	14°	9′
,,	5	,,	10	,,	5	1			,,	45	,,	50°	,,	7	23		
,,	10	,,	15	,,	5	6	10	20	,,	50	,,	55	,,	8	12	17	31
,,	15	,,	20	,,	5	14			,,	55	,,	60	,,	9	19		
,,	20	,,	25	,,	5	22	10	59	,,	60	,,	65	,,	10	51	23	57
,,	25	,,	30	,,	5	37			,,	65	,,	70	,,	13	6		
,,	30	,,	35	,,	5	55	12	11	,,	70	,,	75	,,	16	45	40	6
,,	35	,,	40	,,	6	16			,,	75	,,	80	,,	23	21		

From 80° to 85° is equal to 39° 50′.

The degrees of longitude must be divided by a diagonal scale or otherwise, and as the parallels are to be to every 10°, the length of 10° 1′, which is the length of the 10° of latitude between 1° and 10° must be taken from the divided longitude, and marked on each side of the equator 0 0; lines drawn through these points 10° 10°, &c. will be the parallels of 10° N. and S. latitude. The next interval of 10° is equal to 10° 20′, which must then be laid off beyond these parallels of 10°, and in this way the projection may be completed as far as the extent N. or S. is required. But the poles of course cannot be shown, nor any latitude within a considerable distance of them, from the great extent required for the latitude, as will be seen by the table, where the latitude between 1° and 5° is the same as the longitude, or 5°; and the 5° between latitude 80° and 85° is equal to 39° 50′ of the longitude, and of course higher latitudes than this will require an infinitely longer distance.

The lines now described serve to fix the positions, on the plane surface of a map, of the various places on the Earth, which positions in latitude and longitude have been ascertained by astronomical operations before noticed. The configurations and elements of a map are then filled by Surveys, and these united and reduced to their proper form and scale, are exhibited to us in the forms of Maps, Charts, or Plans. A *Map* exhibits the *land*, its form, divisions, rivers, &c. and illustrates the *geography* (γη the earth, and γραφειν to write) of the place it represents. A *Chart*, which is constructed on Mercator's Projection, exhibits the *water*, its oceans, seas, &c., their depths, currents, sand-banks, rocks, &c.; it is used by navigators and illustrates *hydrography*, (υδωρ water, and γραφειν.) A *Plan* may be described as being a map of a small portion of country, as a city, town, district. From its scale, projection is seldom applied to it, and it exhibits the *topography* of the place (τοπος a place, and γραφειν).

The lines of projection having been constructed, the map is to be drawn on them. It will be found that these lines are generally too far apart to be sufficient guides for accurately copying a map by means of them; therefore it will be necessary to subdivide these degrees into smaller divisions, as into squares of ten minutes each side, or dividing each degree into six divisions, or into sufficiently small graduations to allow the coast, rivers, situations of towns, to be accurately drawn by the eye between them, from the copy, which must be divided in precisely a similar manner. The outline when completed, these secondary lines may be obliterated, and the map completed. After having completed the outline, if the arrangement and positions of the names are drawn with a pencil, they can be written on the lines, and thus prevent confusion, which is ever to be avoided in a map.

For the first advances in map-drawing, the outlines which are adapted to this work will be found the most useful assistance that can be had. The maps in the Atlas can be copied, finished, and coloured on these skeleton maps, without the first and greatest difficulty of drawing the outline; and it will not be necessary at first to insert more than the principal names.

FIG. 1

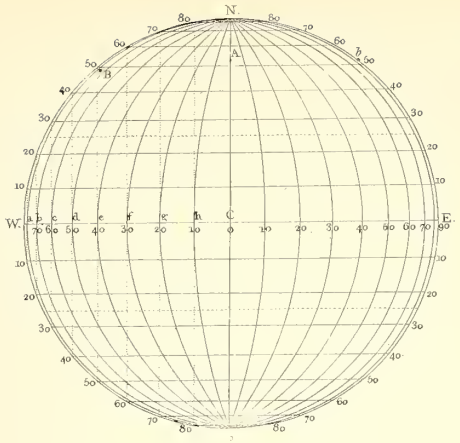

FIG. 5.

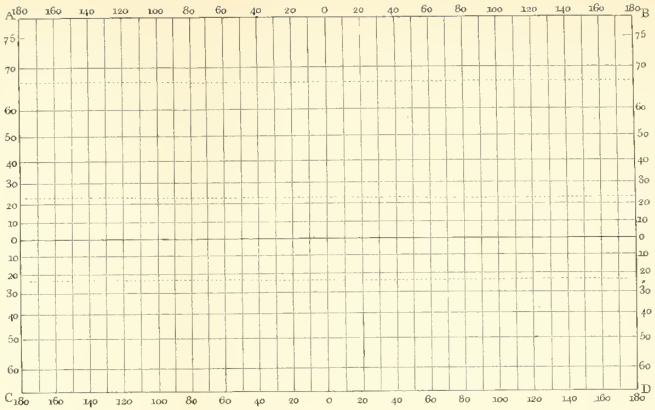

FIG. 4



FIG. 3.

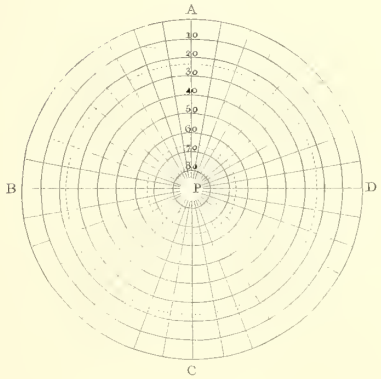

FIG. 2.

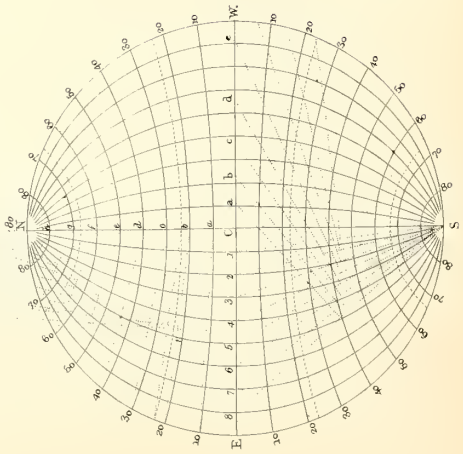

Drawn & Engraved by Alex^r Findlay

LONDON. PUBLISHED BY W. TEGG & Co

Earlier Bernoulli 1

EASTERN HEMISPHERE.

Drawn & Engraved by Alex.r Findlay

LONDON PUBLISHED BY W. TEGG & Co

[illegible]

WESTERN HEMISPHERE.

Drawn & Engraved by Alexr Findlay

LONDON PUBLISHED BY W. TEGG & Co

Chapter 3

Drawn & Engraved by Alexr Findlay.

LONDON PUBLISHED BY W. [illegible] & Co.

England

LONDON PUBLISHED BY W. TEGG &

Drawn & Engraved by Alex Findlay

LONDON PUBLISHED BY W. TEGG & Co

Section

LONDON PUBLISHED BY A. FLEGG & Co.

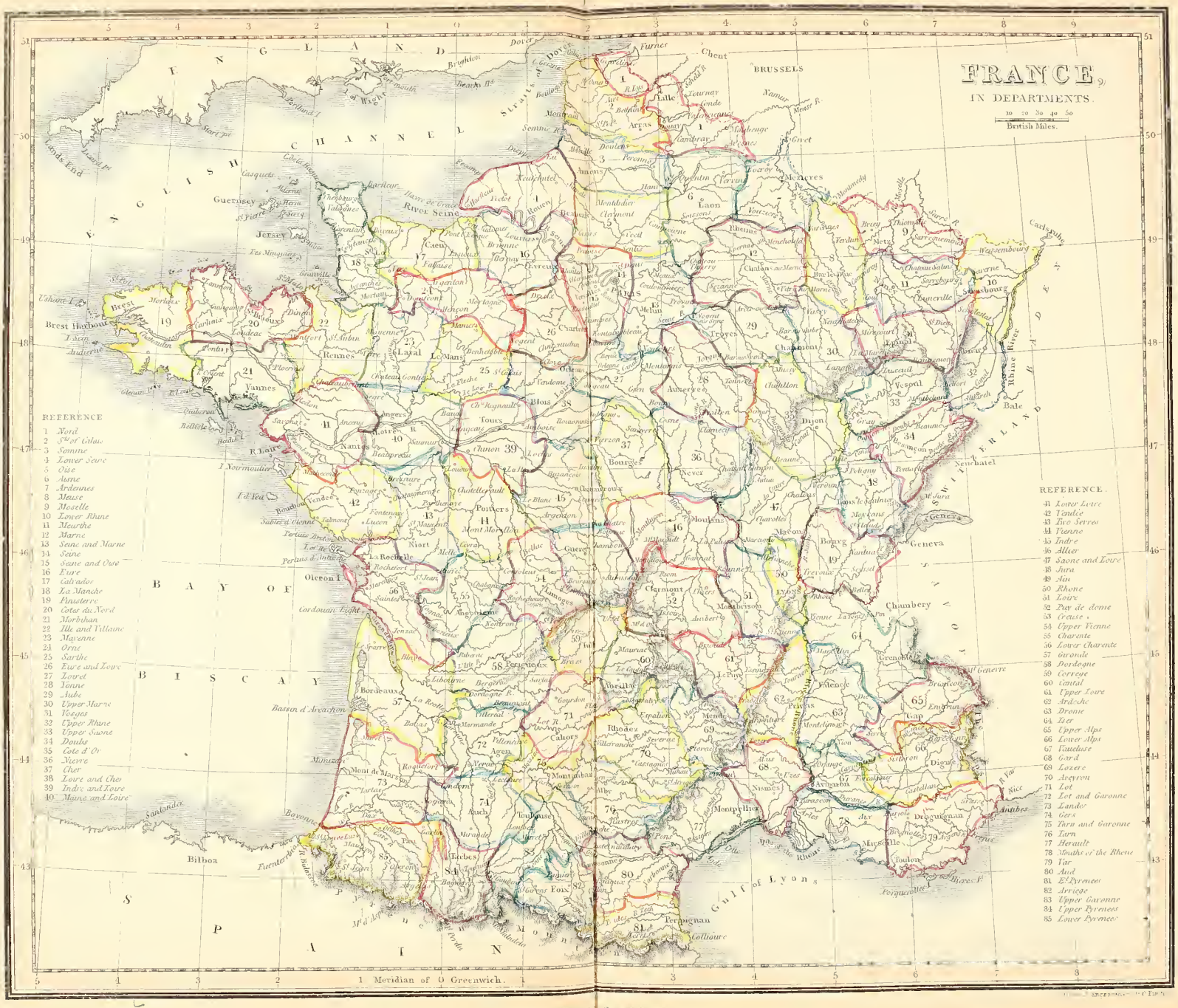
FRANCE,
IN DEPARTMENTS.
10 20 30 40 50
British Miles.
REFERENCE
1 Nord
2 St of Calais
3 Somme
4 Lower Seine
5 Oise
6 Aisne
7 Ardennes
8 Meuse
9 Moselle
10 Lower Rhine
11 Meurthe
12 Marne
13 Seine and Marne
14 Seine
15 Seine and Oise
16 Eure
17 Calvados
18 La Manche
19 Finistère
20 Cotes du Nord
21 Morbihan
22 Ille and Villaine
23 Mayenne
24 Orne
25 Sarthe
26 Eure and Loire
27 Loiret
28 Yonne
29 Aube
30 Upper Marne
31 Vosges
32 Upper Rhine
33 Upper Saone
34 Doubs
35 Cote d'Or
36 Nievre
37 Cher
38 Loire and Cher
39 Indre and Loire
40 Maine and Loire
REFERENCE.
41 Lower Loire
42 Vendée
43 Two Sevres
44 Vienne
45 Indre
46 Allier
47 Saone and Loire
48 Jura
49 Ain
50 Rhone
51 Loire
52 Puy de dome
53 Creuse
54 Upper Vienne
55 Charente
56 Lower Charente
57 Gironde
58 Dordogne
59 Correze
60 Cantal
61 Upper Loire
62 Ardeche
63 Drome
64 Isere
65 Upper Alps
66 Lower Alps
67 Vaucluse
68 Gard
69 Lozere
70 Aveyron
71 Lot
72 Lot and Garonne
73 Landes
74 Gers
75 Tarn and Garonne
76 Tarn
77 Herault
78 Mouths of the Rhone
79 Var
80 Aud
81 E. Pyrenees
82 Arriege
83 Upper Garonne
84 Upper Pyrenees
85 Lower Pyrenees
ENGLAND
ENGLISH CHANNEL
BAY OF BISCAY
SPAIN
SWITZERLAND
BADEN
BRUSSELS
Paris
Geneva
Bordeaux
Toulouse
Marseille
Lyons
Nantes
Rennes
Le Mans
Orleans
Tours
Poitiers
Limoges
Clermont
Bourges
Dijon
Besançon
Nancy
Metz
Strasbourg
Lille
Amiens
Rouen
Caen
Cherbourg
Brest
Lorient
Vannes
La Rochelle
Bayonne
Perpignan
Montpellier
Nimes
Avignon
Toulon
Nice
Cap
Digne
Gap
Grenoble
Chambery
Bale
Rhine River
Gulf of Lyons
Bilboa
Oleron I.
Cordouan Light
Bassin d'Arcachon
Brest Harbour
River Seine
Strait of Dover
Dover
Brighton
Portsmouth
Beachy Hd
Lands End
Guernsey
Jersey
Cherbourg
Havre de Grace
Dieppe
Boulogne
Calais
Dunkirk
Ostend
Antwerp
Namur
Meuse R.
Chent
Furnes
Lille
Tournay
Valenciennes
Cambrai
Arras
Amiens
Peronne
Laon
Soissons
Rheims
Mezieres
Verdun
Metz
Nancy
Epinal
Mulhouse
Colmar
Strasbourg
Carlsruhe
Wissembourg
Belfort
Besançon
Vesoul
Langres
Troyes
Chaumont
Auxerre
Nevers
Moulins
Bourges
Orleans
Blois
Tours
Angers
Nantes
Saumur
Poitiers
Angoulême
Limoges
Tulle
Aurillac
Rodez
Cahors
Perigueux
Bordeaux
Agen
Montauban
Toulouse
Tarbes
Pau
Bayonne
Foix
Carcassonne
Narbonne
Montpellier
Mende
Le Puy
Valence
Privas
Aix
Marseille
Toulon
Draguignan
Grasse
Antibes
Nice
Digne
Gap
Grenoble
Chambery
Lyons
Bourg
Mâcon
Geneva
Neuchatel
Bale
Rhine River
Meridian of 0 Greenwich.

LONDON

LONDON PUBLISHED BY W TEGG & C

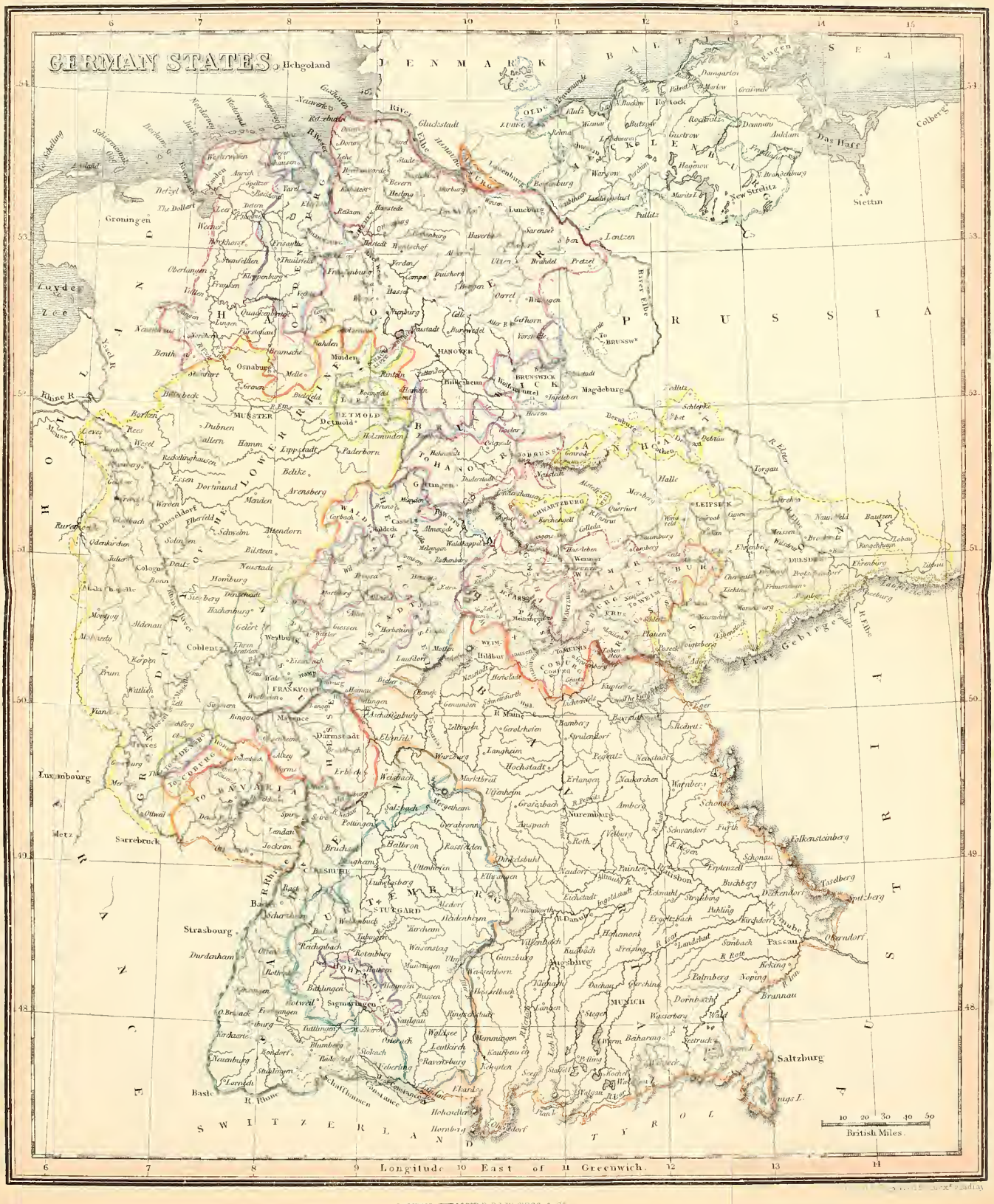

LONDON PUBLISHED BY W. TEGG & Co.

PRUSSIA.
British Miles.
Longitude East 18 from Greenwich
DENMARK
SWEDEN
BALTIC SEA
HOLSTEIN
MECKLENBURG
HANOVER
BRUNSWICK
Anhalt
PROVINCE OF SAXONY
KING OF SAXONY
BOHEMIA
BAVARIA
MORAVIA
AUSTRIA
GALICIA
RUSSIA
Gulf of Danzig
Danzig
Königsberg
Memel
Tilsit
Elbing
Marienwerder
Bromberg
Thorn
Posen
Stettin
Stralsund
Berlin
Potsdam
Frankfurt
Magdeburg
Halberstadt
Halle
LEIPZIG
DRESDEN
Gotha
Erfurt
Weimar
Glogau
Breslau
Liegnitz
Oppeln
Kalisz
Warsaw
Plock
Lomza
Bialystok
Grodno
Siedlce
Lublin
Kielce
Radom
Sandomir
Kraków or CRACOW
Troppau
Copenhagen
Lubeck
Rostock
Stettin
Colberg
Cosin
Stolpe
Elbing
Pillau
Tilsit
Memel
Thorn
Posen
Breslau
Glogau
Kalisz
Warsaw
Lublin
Kielce
Kraków or CRACOW
Troppau

Austria 11

LONDON PUBLISHED BY W. ... & Co.

Sweden Norway & Denmark

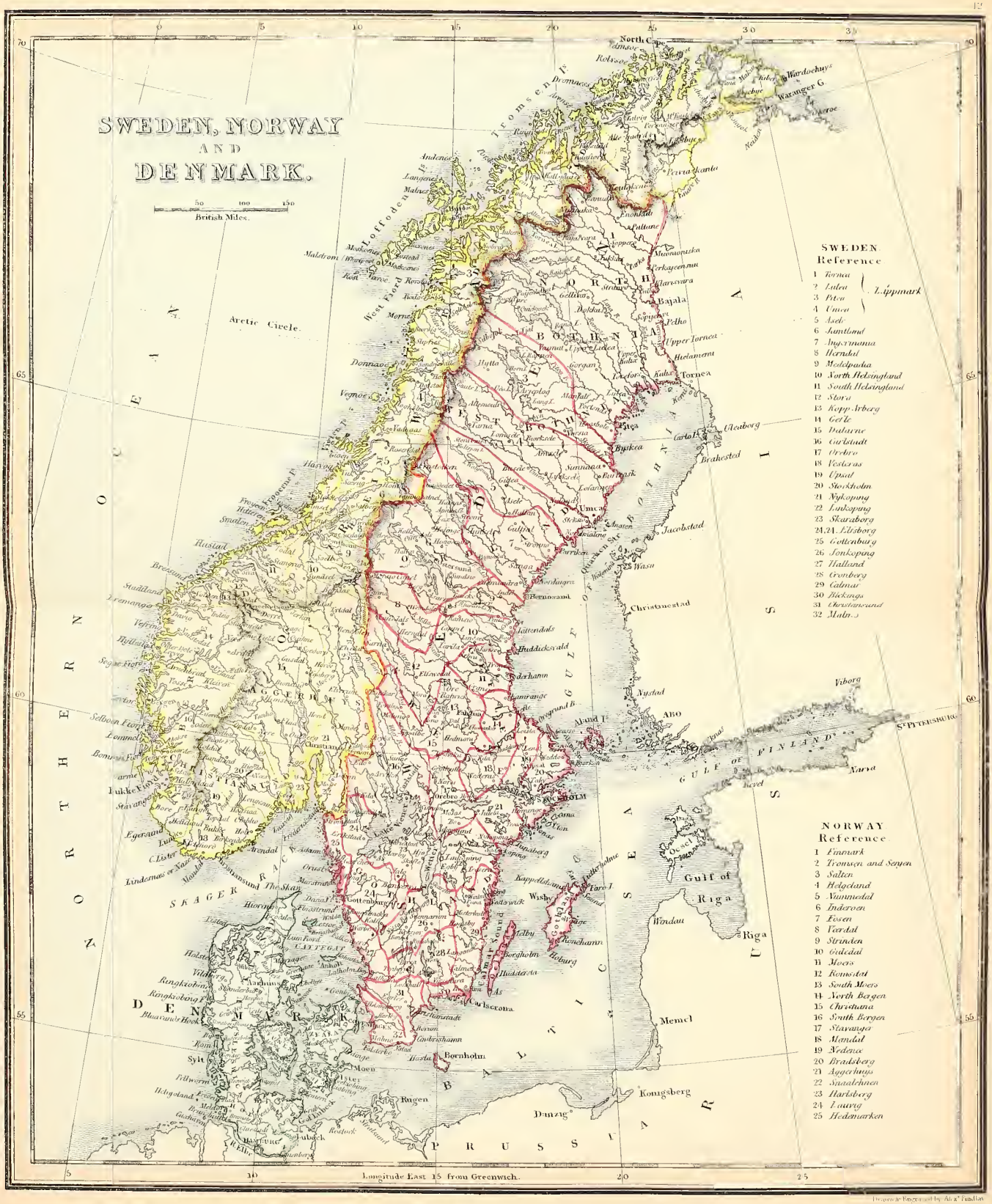

Drawn & Engraved by Alex^r Findlay
LONDON PUBLISHED BY W. TEGG & Co.

RUSSIA, IN EUROPE.
50 100 150 200
British Miles.
PROVINCES.
1 Finland Lapland
2.2. Archangel
3 Olonet
4 Vologda
5 Esthonia or Revel
6 St. Petersburg
7 Novgorod
8 Courland
9 Livonia
10 Pskov
11 Tver
12 Jaroslavl
13 Kostroma
14 Viatka
15 Perm
16 Orenbourg
17 Kazan
18 Nijni Novgorod
19 Vladimir
20 Moscow
21 Smolensk
22 Vitebsk
23 Vilna
24 Poland
25 Grodno
26 Minsk
27 Moghilev
28 Orlov
29 Kaluga
30 Toula
PROVINCES
31 Riazan
32 Tambov
33 Penza
34 Simbirsk
35 Saratov
36 Voronej
37 Koursk
38 Kharkov
39 Poltava
40 Tchernigov
41 Volhynia
42 Kiev
43 Podolia
44 Bessarabia
45 Kherson
46 Tekaterinoslav
47 Don Cossacks or Zemlia Boiska Donskago
48 Astrakhan
49.49. Taurida
50 Caucasus &c.
51 Daghestan
ARCTIC OCEAN
WHITE SEA
BALTIC SEA
BLACK SEA
SEA OF AZOF
CASPIAN SEA
ARCHIPELAGO
FINMARK
LAPLAND
FINLAND
SWEDEN
NORWAY
PRUSSIA
AUSTRIA
TURKEY
TARTARY
GEORGIA
Kalgueff I.
Archangel
Vologda
Jaroslavl
Kostroma
Nijni Novgorod
Kazan
Viatka
Perm
Moscow
Tver
Vladimir
Smolensk
Vitebsk
Vilna
Grodno
Minsk
Moghilev
Orlov
Kaluga
Toula
Riazan
Tambov
Penza
Simbirsk
Saratov
Voronej
Koursk
Kharkov
Poltava
Tchernigov
Kiev
Podolia
Volhynia
Bessarabia
Kherson
Tekaterinoslav
Astrakhan
Taurida
Caucasus
Daghestan
Petersburg
Revel
Riga
Mitau
Wilna
Warsaw
Lublin
Lemberg
Jassy
Odessa
Sevastopol
Simferopol
Tiflis
Kutais
Erivan
Baku
Derbent
Tobolsk
Ekaterinbourg
Orenbourg
Astrakhan
Stockholm
Copenhagen
Danzig
Constantinople
Trebizond
Longitude East 40 of Greenwich

SPAIN & PORTUGAL.
Statute Miles.
BAY OF BISCAY
FRANCE
Pyrenees Mountains
GALICIA
ASTURIAS
CATALONIA
ARAGON
OLD CASTILE
NEW CASTILE
LEON
ESTREMADURA
LA MANCHA
ANDALUSIA
MURCIA
VALENCIA
PORTUGAL
BALEARIC ISLES
MEDITERRANEAN SEA
AFRICA
MINORCA
MAJORCA
IVICA
Formentera
Madrid
Toledo
Lisbon
Barcelona
Valencia
Cadiz
Gibraltar
Malaga
Granada
Seville
Cordova
Murcia
Cartagena
Saragossa
Valladolid
Salamanca
Badajoz
Cuenca
Ciudad Real
Lugo
Oporto
Coimbra
Bayonne
Montpellier
Algiers
Tangier
C. Finisterre
C. St. Vincent
C. Trafalgar
Strait of Gibraltar
C. de Palos
C. de Gata
C. S. Martin
C. de Creux
Meridian of Greenwich
Mth. of the Rhone

5

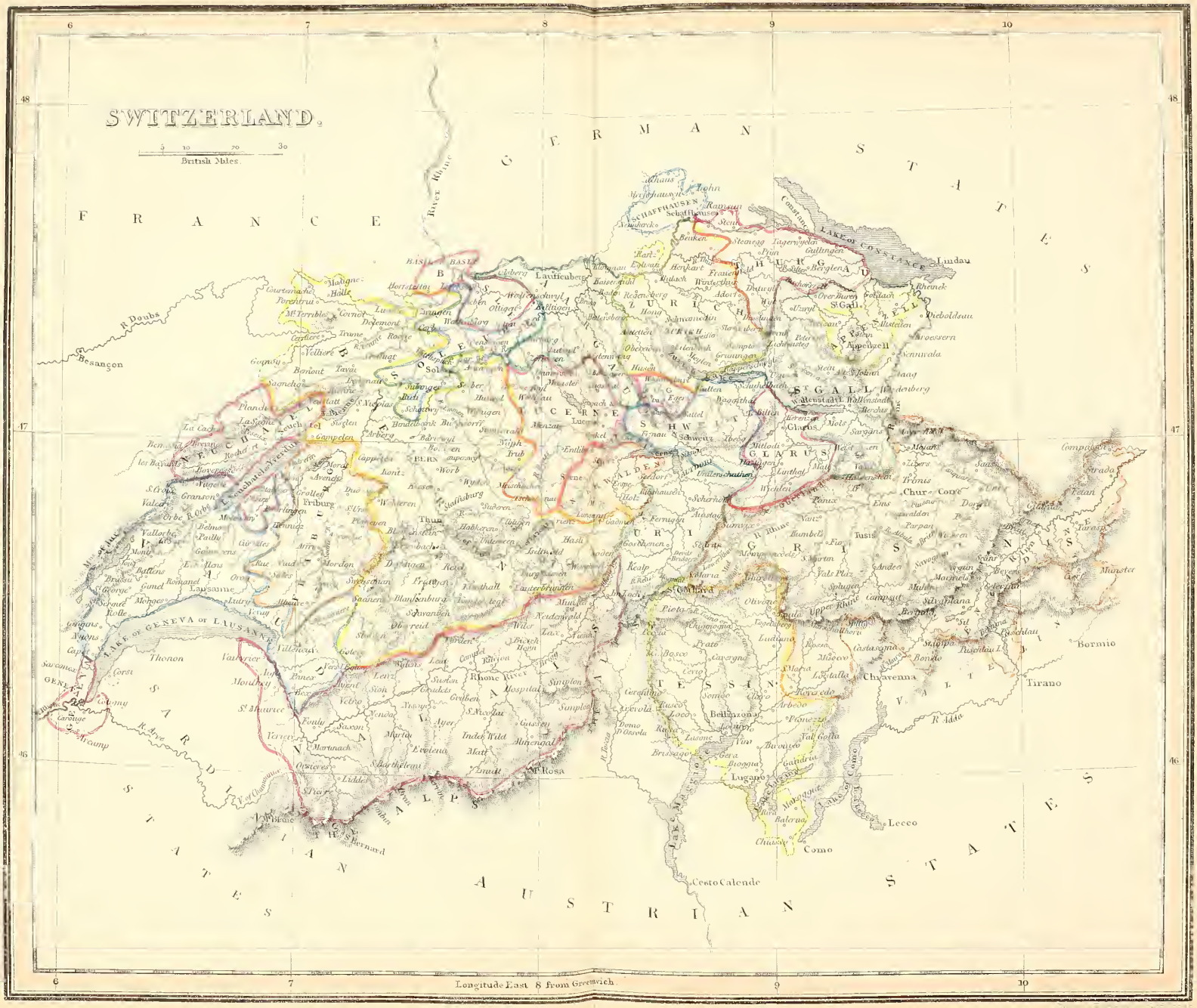
SWITZERLAND.
5 10 20 30
British Miles.
FRANCE
GERMAN STATES
AUSTRIAN STATES
SARDINIAN STATES
River Rhine
R. Doubs
Besançon
Basle
Lauffenburg
Schaffhausen
Constance
LAKE OF CONSTANCE
Lindau
Rheineck
Dieboldsau
Appenzell
St. Gall
Wallenstadt
Glarus
Zurich
Lucerne
Schwytz
Berne
Thun
Fribourg
Lausanne
LAKE OF GENEVA or LAUSANNE
Thonon
Vevey
Sion
Rhone River
Simplon
Mt. Rosa
Mt. Bernard
Chur
Coire
Tusis
Splügen
Chiavenna
Bellinzona
Lugano
Como
Lecco
Cesto Calende
Bormio
Tirano
Upper Rhine
R. Adda
Longitude East 8 from Greenwich.

LONDON PUBLISHED BY W. TEGG & Co.

[illegible] 17

LONDON PUBLISHED BY W. TEGG & Co.

Alice

18

Drawn & Engraved by Alexr. Findlay
LONDON PUBLISHED BY W. TEGG & Co

LONDON PUBLISH...

LONDON PUBLISHED BY W. THOG & Co

Drawn & Engraved by Alex. Findlay

LONDON PUBLISHED BY W. TEGG & Co.

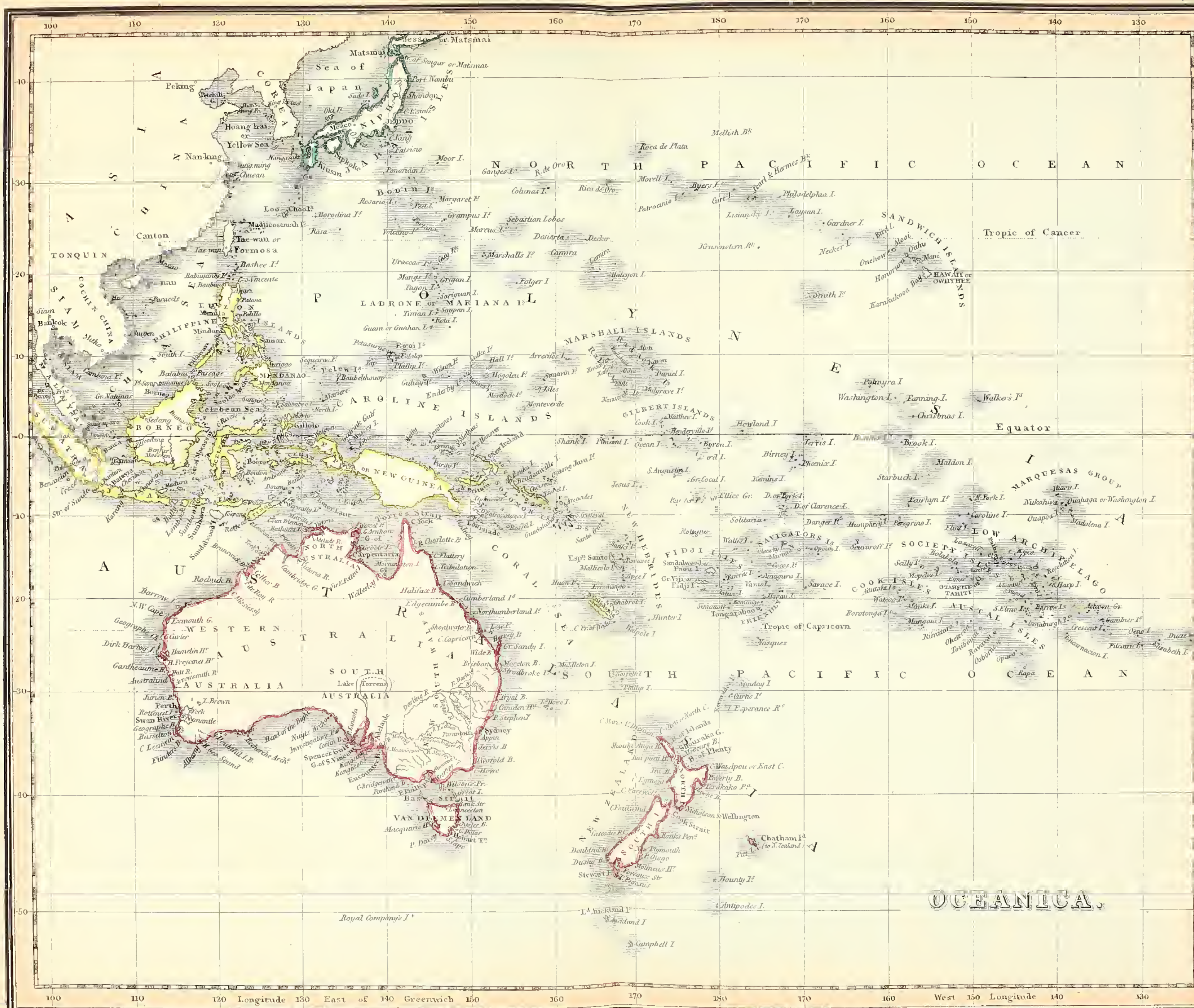
OCEANICA.
NORTH PACIFIC OCEAN
SOUTH PACIFIC OCEAN
POLYNESIA
AUSTRALIA
WESTERN AUSTRALIA
SOUTH AUSTRALIA
NORTH AUSTRALIA
VAN DIEMEN'S LAND
NEW ZEALAND
NEW GUINEA
BORNEO
ASIA
CHINA
COREA
Japan
Sea of Japan
Yellow Sea
Formosa
Canton
Peking
Nan-king
TONQUIN
SIAM
COCHIN CHINA
Bankok
PHILIPPINE ISLANDS
LUZON
MINDANAO
Celebean Sea
CAROLINE ISLANDS
LADRONE or MARIANA IS.
MARSHALL ISLANDS
GILBERT ISLANDS
NAVIGATORS IS.
FIDJI ISLES
SOCIETY ISLES
LOW ARCHIPELAGO
MARQUESAS GROUP
COOK ISLES
AUSTRAL ISLES
SANDWICH ISLANDS
HAWAII or OWHYHEE
NEW HEBRIDES
CORAL SEA
Torres Strait
G. of Carpentaria
Bass Strait
Cook Strait
Tropic of Cancer
Tropic of Capricorn
Equator
Sydney
Perth
Hobart Tn.
Chatham Is.
Auckland Is.
Campbell I.
Bounty Is.
Antipodes I.
Royal Company's I.
Longitude East of Greenwich
West Longitude
Drawn & Engraved by Alexr. Findlay.

New South Wales 25

Drawn & Engraved by Alex.r Findlay

LONDON PUBLISHED BY W. TEGG & C.o

Tatmania 24

Drawn & Engraved by Alex.r Findlay

LONDON PUBLISHED BY W. TEGG & Co.

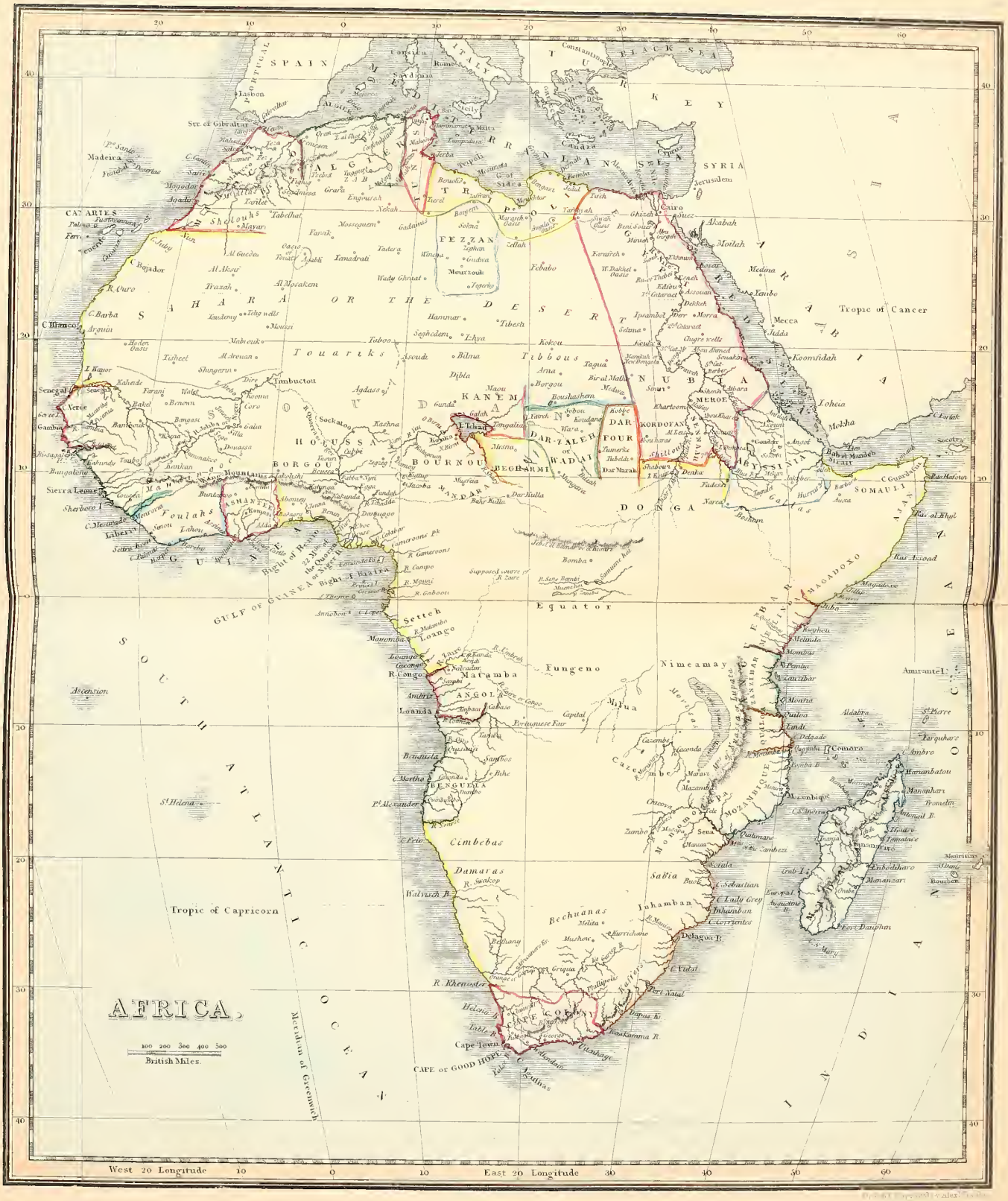
AFRICA.
100 200 300 400 500
British Miles.
Tropic of Cancer
Tropic of Capricorn
Equator
Meridian of Greenwich
West 20 Longitude
East 20 Longitude
SPAIN
PORTUGAL
ITALY
TURKEY
SYRIA
ARABIA
CANARIES
SAHARA OR THE DESERT
Touaricks
Tibbous
NUBIA
ABYSSINIA
SOMAULI
DONGA
KANEM
BORGOU
HOUSSA
BOURNOU
DAR-FOUR
KORDOFAN
DAR-FUR
BEGHARMI
WADAI
MEROE
FEZZAN
Tombuctoo
Senegal
Sierra Leone
Liberia
Foulahs
GUINEA
GULF OF GUINEA
Bight of Benin
Bight of Biafra
Cape Town
CAPE OF GOOD HOPE
CAPE COLONY
Kaffrs
Bechuanas
Damaras
Cimbebas
ANGOLA
Loanda
Matamba
Loango
Congo
BENGUELA
MOZAMBIQUE
Sofala
Sabia
Inhamban
Nimeamay
Fungeno
Mitua
Mecca
Jidda
Cairo
Mokha
Tajoura
Zeila
Berbera
Mombas
Zanzibar
Madagascar
Comoro
Mauritius
Bourbon
Ascension
St. Helena
Madeira
Canaries
Cape Verde
Socotra
Ras Hafun
Ras Asoad
Amirante I.
Tropic of Capricorn

26

Engraved by Alex Findlay

Canada

27

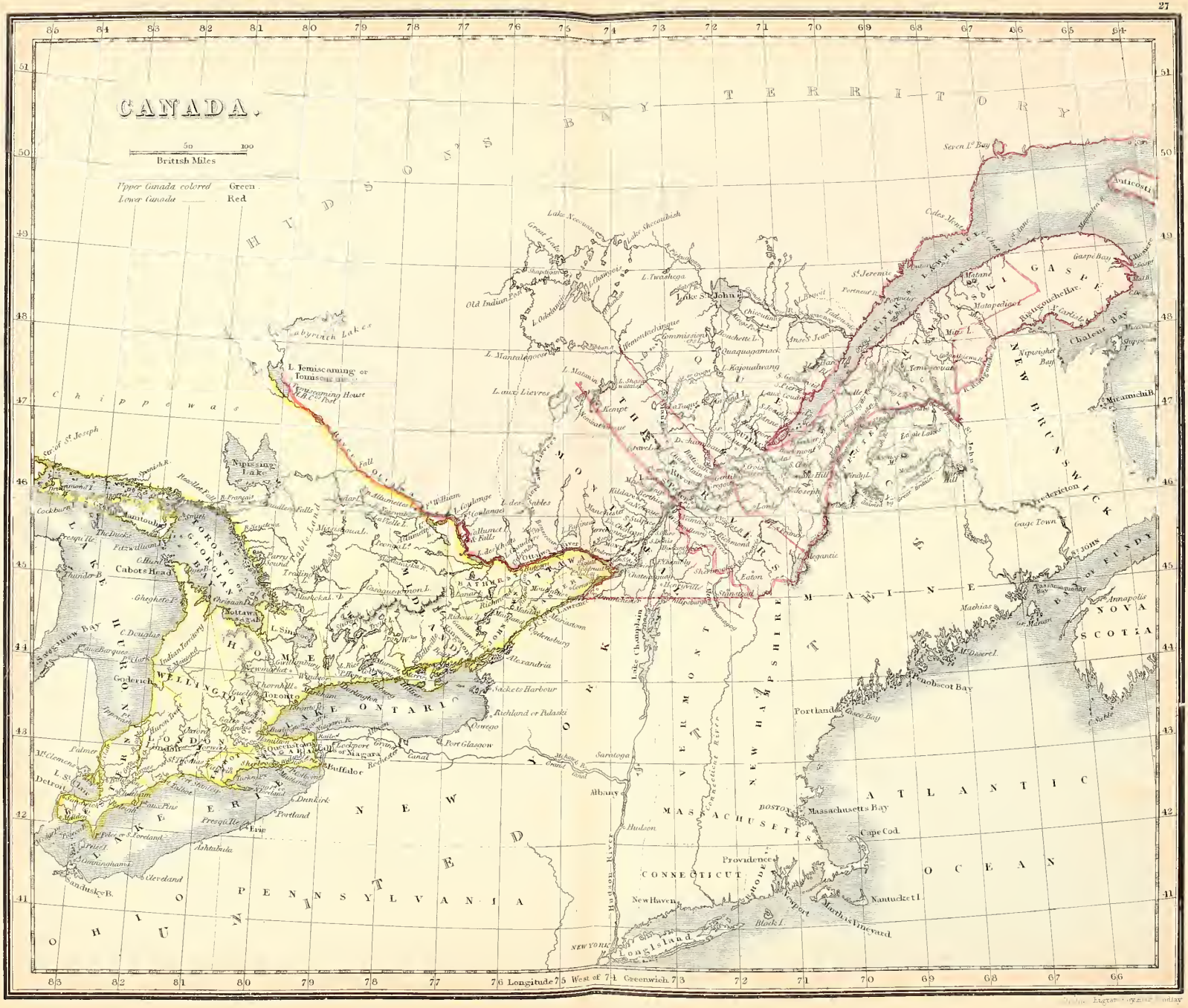

LONDON PUBLISHED BY W. & A. K. JOHNSTON

United States 25

LONDON PUBL… & C.

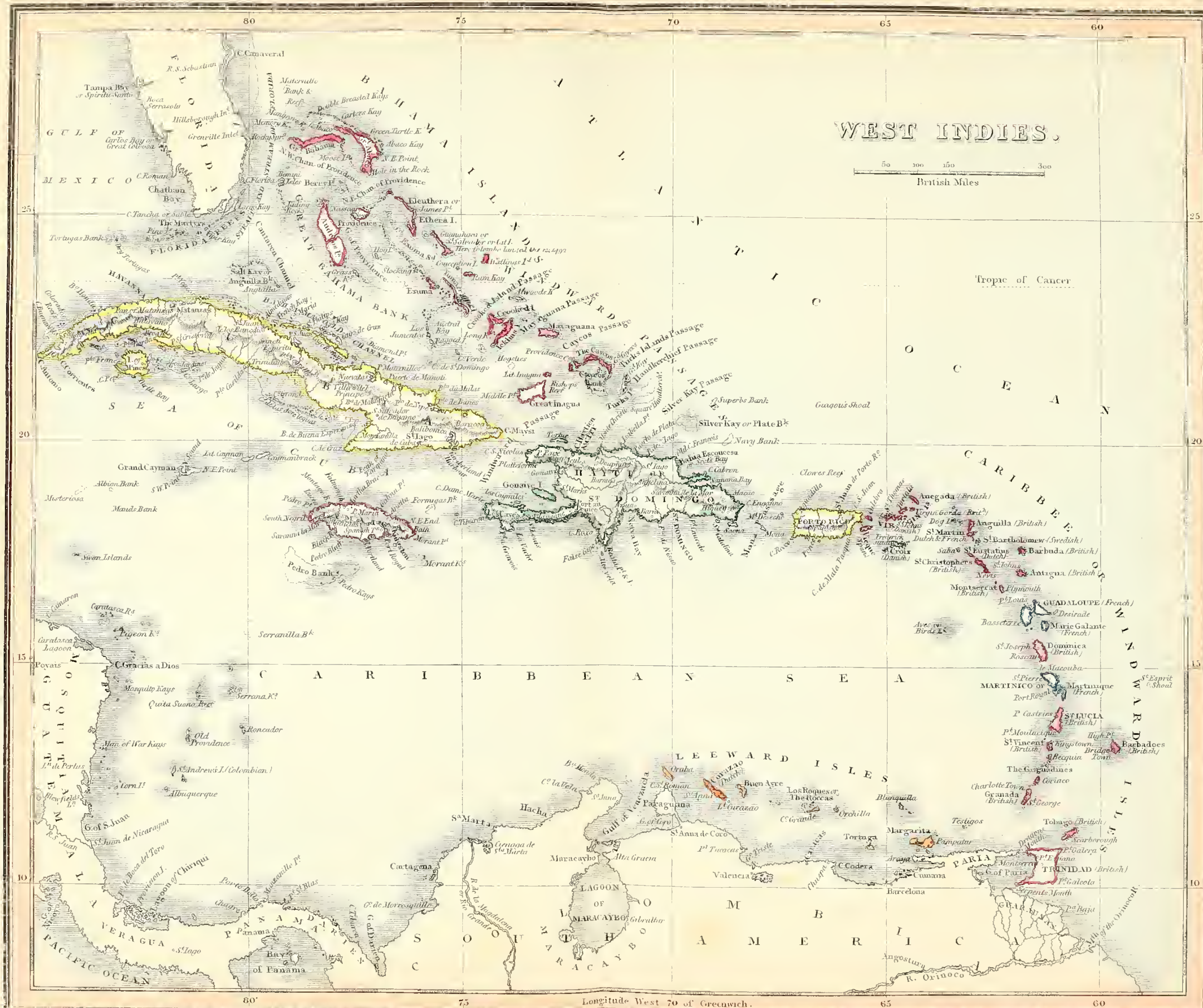

WEST INDIES.
50 100 150 300
British Miles
Tropic of Cancer
Longitude West 70 of Greenwich.
ATLANTIC OCEAN
CARIBBEAN SEA
CARIBBEE OR WINDWARD ISLES
LEEWARD ISLES
BAHAMA ISLANDS
GREAT BAHAMA BANK
FLORIDA
GULF OF MEXICO
CUBA
HAYTI OR ST DOMINGO
PORTO RICO
JAMAICA
MOSQUITIA
GUATEMALA
VERAGUA
PACIFIC OCEAN
COLOMBIA
SOUTH AMERICA
LAGOON OF MARACAYBO
TRINIDAD (British)
BARBADOES (British)
GUADALOUPE (French)
Martinique (French)
St LUCIA (British)
Dominica (British)
Antigua (British)
Tobago (British)
Margarita
R. Orinoco
Bay of Panama
Panama
Cartagena
Havanna
Grand Cayman

Appendix 56.

LONDON PUBLISHED BY W TEGG & Co.

INDEX

TO

FINDLAY'S MODERN ATLAS.

This Index is compiled from the Atlas for the purpose of facilitating the reference to any place required. The latitude and longitude are computed from the situation of the place on the Map, which may be found by referring to the graduated scales and figures on its margin, as described in the foregoing Introduction.

The names of Rivers and Countries will be found to occur only once in the Index, though they may be repeated several times in the Maps; and the position of their names is given, and not any fixed part of their course or area.

‡ Signifies Country, Province, District, &c.
B. Bay.
C. Cape.
Cas. Castle.
Ft. Fort.
G. Gulf.
Gr. Great.
Hr. Harbour.
Hd. Head.
I., Id., Isle, Island.
Is. Islands.
Lt. Inlet.
L. Lake.
Ld. Land.
Lit. Little.
M., Mt., Mount.
Mns. Mountains.
Mth. Mouth.
N. New.
O. Old.
P. Port.
Pt. Point.
Sd. Sound.
S. St. Saint.
Ste. Sante.
Str. Strait.

N. North, S. South Latitude; E. East, W. West Longitude.

Place.	Lat.	Long.	No. of Map
Aal-hom (Ruins)	50 0 N.	127 20 E.	18
Aaker	59 47 N.	6 8 E.	12
Aal	60 38 N.	8 38 E.	12
Aalburg	57 0 N.	11 0 E.	12
Aar or Ar R.	47 14 N.	7 45 E.	15
Aarburg	47 19 N.	7 55 E.	15
Aargau	47 20 N.	8 15 E.	15
Aarhuus	56 9 N.	10 12 E.	12
Aarschot	50 58 N.	4 49 E.	8
Aaszi or Oron-tes R.	35 30 N.	36 30 E.	19
Ababuy	40 36 N.	0 57 W.	14
Abaco	26 30 N.	77 10 W.	29
Abaco, Little, Id.	26 53 N.	77 50 W.	29
Abaco Kay	26 32 N.	76 52 W.	29
Abbasin	10 35 S.	37 28 W.	30
Abakansk	54 0 N.	92 30 E.	18
Abarracin	40 30 N.	1 25 W.	14
Abbeville	34 18 N.	82 20 W.	28
Abbeyfeale	52 22 N.	9 18 W.	6
Abbeville	50 7 N.	1 49 E.	7
Abbitibe R.	50 0 N.	82 40 W.	26
Abbs, St. Head	55 54 N.	2 5 W.	5
Abbyleix	52 54 N.	7 21 W.	6
Aberford	56 10 N.	4 22 W.	5
Aberdeen, New	57 8 N.	2 10 W.	5
‡ Aberdeen	57 15 N.	3 0 W.	5
Aberdeen, Old	57 10 N.	2 9 W.	5
Abercrombie	41 59 S.	147 37 E.	24
Abercrombie, R.	34 0 S.	149 20 E.	23
Aberbrothwick	56 32 N.	2 35 W.	5
Abernethy	57 17 N.	3 40 W.	5
Abergystwith	52 27 N.	4 4 W.	4
Abelar	41 49 N.	2 45 W.	14
Aberlady	56 2 N.	2 53 W.	5
Abipones	30 0 S.	62 25 W.	30
Abo	60 30 N.	22 34 E.	13
Abomey	7 40 N.	1 45 E.	25
Abon	24 39 N.	72 46 E.	20
Abou Kharex	14 35 N.	33 30 E.	25
Abou Ahmed	19 30 N.	13 55 E.	25
Aboukatras	13 10 N.	20 20 E.	25
Abrantes	39 28 N.	8 14 W.	14
Abrolhos Is.	18 0 S.	38 50 W.	30
Abullioni L.	40 15 N.	28 40 E.	19
Abulahor	38 44 N.	21 41 E.	17
Abu Girgeh	28 30 N.	30 30 E.	25
Abyssinia	42 30 S.	147 16 E.	24
‡ Abyssinia	11 0 N.	40 0 E.	25
Acari	15 30 S.	74 50 W.	30
Acarny Mns.	1 0 N.	57 0 W.	30
Acapulco	17 0 N.	100 0 W.	26
Accomac	38 0 N.	75 31 W.	28
Achil Head	53 58 N.	10 14 W.	6
Achnechilil	58 18 N.	3 34 W.	5
Acheen	5 40 N.	95 40 E.	18
Achinlean	57 29 N.	3 52 W.	5
Achnacash	57 24 N.	4 30 W.	5
Achiadore	57 17 N.	3 55 W.	5
Achlean	57 12 N.	4 46 W.	5
Achil Id.	54 0 N.	10 0 W.	6
Achlins Id.	22 20 N.	74 0 W.	29
Aconcaque Vol.	32 35 S.	70 0 W.	30
Acqui	44 41 N.	8 32 E.	16
Acquino	41 34 N.	13 40 E.	16
‡ Acre	33 0 N.	35 20 E.	19
Acre, St. Jean d'	32 50 N.	35 8 E.	19
Acre, Bay of	32 50 N.	35 0 E.	19
Acteon Group, Is.	21 30 S.	135 20 W.	22
Acuel, L'	19 40 N.	72 36 W.	29
Adana	37 40 N.	36 0 E.	19
Adare	52 34 N.	8 46 W.	6
Adair, Cape	71 35 N.	71 0 W.	26
Adam's Peak, Mt.	6 43 N.	80 40 E.	20
Adam's Br.	9 10 N.	79 40 E.	20
Adamson's Har.	43 22 S.	147 8 E.	24
Adalia	36 57 N.	30 41 E.	19
Adalia, Gulf of	36 30 N.	31 0 E.	19
Adalaer, Cape	61 55 N.	42 45 W.	26
Adda	6 0 N.	0 25 E.	25
Adelaide	34 45 S.	143 50 E.	22
Adelaide R.	12 30 S.	131 30 E.	22
Adelaide Id.	67 25 S.	67 0 W.	2
Adelsburg	45 50 N.	14 25 E.	16
Adelie Land	67 0 S.	140 0 E.	1
Adema	40 9 N.	1 16 W.	14
Aden	12 58 N.	45 15 E.	18
Adgiond	45 58 N.	26 53 E.	17
Adige R.	45 10 N.	12 0 E.	16
Admiralty Sd.	54 0 S.	70 0 W.	30
Admiralty Ids.	2 0 S.	147 0 E.	22
Admont	47 32 N.	14 25 E.	11
Adorf	50 21 N.	12 19 E.	9
Adorf	47 27 N.	8 51 E.	15
Adony	47 10 N.	18 51 E.	11
Adoni	15 30 N.	77 7 E.	20
Adour R.	43 40 N.	1 10 W.	7
Adra	36 45 N.	8 0 W.	14
Adramyti	39 43 N.	26 53 E.	19
Adranos	39 58 N.	29 0 E.	19
Adria	45 4 N.	12 10 E.	16
Adriatic Sea	43 0 N.	15 0 E.	16
Adrianople	41 40 N.	26 35 E.	17
Adventure I.	17 0 S.	144 10 W.	22
Adventure B.	43 23 S.	147 30 E.	24
Ægina	37 45 N.	23 32 E.	17
Ægina, G. of	37 50 N.	23 30 E.	17
Aelberg	47 8 N.	10 22 E.	11
Afyun Karahisar	38 46 N.	30 41 E.	19
‡ Africa	10 0 S.	20 0 W.	1
Africaners Kr.	28 10 S.	19 30 E.	25
Afrique	43 58 N.	2 56 E.	7
Affin	46 41 N.	7 6 E.	15
Agabli	26 40 N.	0 55 E.	25
Agadir	30 30 N.	9 30 W.	25
Agamuna	37 17 N.	40 53 E.	19
Agdass	16 25 N.	8 27 E.	25
Agde	43 18 N.	3 28 E.	7
Agen	44 12 N.	0 36 E.	7
Aggerhuys	61 0 N.	11 0 E.	12
Aghalee	54 32 N.	6 16 W.	6
Aghasoun	37 41 N.	30 32 E.	19
Agonquente	14 0 S.	48 50 W.	30
Agostinho, St. C.	8 35 S.	34 45 W.	30
Agra	27 8 N.	77 48 E.	20
Agram	45 54 N.	16 0 E.	11
Agredo	41 50 N.	1 58 W.	14
Agreea	24 18 N.	76 17 E.	20
Agri Tagh or Gt. Ararat Mt.	39 43 N.	44 12 E.	19
Agundila	18 27 N.	67 6 W.	29
Agudo	38 52 N.	4 40 W.	14
Aguillar	42 48 N.	4 10 W.	14
Aguiar	40 55 N	7 28 W.	14
Aguilhas	34 40 S.	20 0 E.	25
Ahmedabad	22 58 N.	72 41 E.	20
Ahmednugger	19 0 N.	75 0 E.	20
Ahuja Pt.	6 0 S.	81 4 W.	30
Ai, Strait	52 25 N.	4 50 E.	8
Aiaudoun	42 3 N.	34 30 E.	19
Aidos	42 42 N.	27 19 E.	17
Aigella	55 28 N.	21 9 E.	10
Aigle	46 18 N.	6 57 E.	15
Ailan	36 19 N.	37 17 E.	19
Ailsa Rock	55 15 N.	5 0 W.	5
Ainad	18 30 N.	57 0 E.	18
Aintab	37 8 N.	37 21 E.	19
Air	58 46 N.	3 18 W.	5
Airad	2 30 S.	60 57 W.	30
Airdrie	55 51 N.	4 3 W.	5
Aire	50 38 N.	2 25 E.	7
Aird Point	57 38 N.	6 17 W.	5
Ain Tenee	33 37 N.	36 48 E.	19
Aitutaki Id.	18 40 S.	159 20 W.	22
Aix	43 33 N.	5 27 E.	7
Aix-la-Chapelle	50 49 N.	6 4 E.	9
Ajaccio	41 56 N.	8 44 E.	16
‡ Ajan	8 0 N.	49 0 E.	25
Ajmer	26 19 N.	74 43 E.	20
Akaba	29 20 N.	36 18 E.	18
Akerman	46 15 N.	30 18 E.	13
Akchehar	37 30 N.	32 0 E.	19
Akavansk	38 18 N.	42 54 E.	19
Ak Hisar	38 59 N.	28 10 E.	19
Ak Hiska	41 43 N.	43 10 E.	19
Akhtcboli	42 2 N.	28 0 E.	17
Akkilkotta	17 21 N.	76 10 E.	20
Aklansk	64 20 N.	164 20 E.	18
Ak-seral	38 20 N.	34 8 E.	19
Ak-shehr	38 21 N.	31 32 E.	19
Ak-shehr L.	38 32 N.	31 30 E.	19
Akshinsk	50 5 N.	113 50 E.	18
Ak su R.	37 20 N.	30 50 E.	19
‡ Alabama	33 0 N.	87 0 W.	28
Alabama R.	31 10 N.	88 0 W.	28
Alabli	41 8 N.	31 22 E.	19
Alais	44 10 N.	4 5 E.	7
Alajah	40 8 N.	34 50 E.	19
Alak Mns.	44 30 N.	73 0 E.	18
Alakabo	49 35 N.	93 40 E.	18
Alaksif	25 0 N.	5 0 W.	25
Aland Ids.	60 10 N.	20 0 E.	12
Alaya	36 36 N.	32 2 E.	19
Alba	42 4 N.	13 20 E.	16
Alba de Tormes	41 1 N.	5 30 W.	14
Albalade	37 57 N.	8 20 W.	14

Place.	Lat.	Long.	No. of Map
Alban	45 7 N.	14 10 E.	16
Albany R.	52 0 N.	83 0 W.	26
Albany	42 39 N.	73 55 W.	28
Albany	34 40 S.	117 40 E.	22
Albany, New	38 20 N.	85 45 W.	28
‡ Albania	41 0 N.	20 30 E.	17
Albatross Id.	40 27 S.	144 48 E.	24
Albemarle Sd.	36 0 N.	76 10 W.	28
Albenga	44 6 N.	8 12 E.	16
Albeuve	46 31 N.	7 3 E.	15
Albion	38 20 N.	88 0 W.	28
Albion Bk.	18 55 N	83 12 W.	29
Albula R.	46 43 N.	9 30 E.	15
Albuquerque	18 50 S.	57 50 W.	30
Albuquerque Rs.	12 10 N.	81 53 W.	29
Albuquerque	39 13 N.	6 49 W.	14
Alby	43 56 N.	2 10 E.	7
Alcala	40 30 N.	3 25 W.	14
Alcala	37 33 N.	5 50 W.	14
Alcaia la Real	37 37 N.	4 13 W.	14
Alcaniz	41 3 N.	0 8 W.	14
Alcantara	39 44 N.	6 43 W.	14
Alcaraz	38 47 N.	2 41 W.	14
Alcobaça	34 46 S.	49 15 W.	30
Alcoatim	37 32 N.	7 20 W.	14
Alcudia	39 45 N.	3 15 E.	14
Aldabra Id.	11 10 S.	46 0 E.	25
Aldborough	52 16 N.	1 35 E.	4
Aldea des Muudrucas	4 50 S.	55 35 W.	30
Alderney, Id. of	49 43 N.	2 15 W.	7
Aldernau	50 30 N.	6 56 E.	9
Aleazer	39 23 N.	3 14 W.	14
Alegre, Port	39 20 S.	51 0 W.	30
Alegres	16 30 S.	46 4 W.	30
Alentejo	38 30 N.	7 40 W.	14
Aleppo	36 8 N.	37 10 E.	19
‡ Aleppo	36 30 N.	37 0 E.	19
Alessio	41 43 N.	19 41 E.	17
Alfidina	41 42 N.	14 10 E.	16
Alfinden	41 41 N.	0 41 W.	14
Alfogmak Id.	58 20 N.	152 30 W.	26
Alford	35 30 N.	79 30 W.	28
Alford	57 14 N.	2 43 W.	5
Alford	53 15 N.	0 15 E.	4
Alençon	48 26 N.	0 5 E.	7
Alexander Pt.	15 40 S.	10 45 E.	25
Alexander C.	69 0 N.	108 30 W.	26
Alexander 1st Id.	70 0 S.	89 50 W.	2
Alexandria	31 23 N.	93 21 W.	28
Alexandria	31 25 N.	29 45 E.	25
Alexandria	38 54 N.	76 50 W.	26
Alexandria	41 2 N.	89 32 W.	28
Alexandrina L.	35 20 S.	149 30 E.	22
‡ Algarve	37 20 N.	8 0 W.	14
Algeçiras	36 11 N.	5 28 W.	14
‡ Al Gexira	36 0 N.	52 0 E.	19
Alghere	40 31 N.	8 20 E.	16
‡ Algier	35 5 N.	5 0 E.	25
Algier	37 55 N.	2 55 E.	25
Alguedea	27 0 N.	6 0 W.	25
Al Hadhr	35 30 N.	42 48 E.	19
Aliaga	40 41 N.	0 50 W.	14
Alhama	37 4 N.	4 14 W.	14
Aliaska	57 0 N.	157 0 W.	26
Alibunar	45 6 N.	21 2 E.	11
Alico	16 2 S.	73 50 W.	30
Alicante	38 22 N.	0 31 W.	14
Alicata	37 7 N.	13 58 E.	16
Alicudi Id.	38 35 N.	14 15 E.	16
Alife	41 25 N.	14 11 E.	16
Aliutarskoi	60 50 N.	165 0 E.	18
Ali Weli	34 30 N.	44 37 E.	19
Al Kadder	32 34 N.	43 28 E.	19
Alkmaar	52 33 N.	4 46 E.	8
Alkosal L.	48 30 N.	63 0 E.	18
Alladale	57 57 N.	4 37 W.	5
Allagash R.	46 50 N.	69 20 W.	27
Allahabad	25 26 N.	81 40 E.	20
Allahabad	25 0 N.	82 0 E.	20
Alla Shehr	38 21 N.	28 28 E.	19
Alle R.	54 0 N.	20 25 E.	10
Alleghany R.	41 0 N.	79 30 W.	28
Alleghany Mns.	37 0 N.	80 0 W.	28
Allen L.	54 8 N.	8 0 W.	6
Allen	32 57 N.	93 8 W.	28
Allentown	40 30 N.	75 30 W.	28
Allenstein	53 46 N.	20 28 E.	10
Allendorf	50 40 N.	8 48 E.	9
Aller R.	52 31 N.	10 20 E.	9
Allerton, Nth.	54 20 N.	1 22 W.	4
Allesnouli	65 40 N.	17 5 E.	12
Al Leis	13 30 N.	32 50 E.	25
Allsfeld	50 47 N.	9 14 E.	9
Allumettes L., (Up.)	46 0 N.	77 30 W.	27
Allumettes L., (Lo.)	45 55 N.	77 20 W.	27
Allyn R.	32 25 S.	151 35 E.	23
Almaden	38 43 N.	4 45 W.	14
Almagro	38 53 N.	3 41 W.	14
Almama	42 36 N.	4 54 W.	14
Almansa	38 55 N.	0 17 W.	14
Almarez	39 49 N.	5 37 W.	14
Almarcha	39 42 N.	2 19 W.	14
Almazan	41 25 N.	2 34 W.	14
Almazoira	39 58 N.	0 6 W.	14
Almisso	43 26 N.	16 46 E.	11
Almissa	43 26 N.	16 50 E.	16
Almedinas Is.	22 40 N.	79 34 W.	29
Almeida	40 39 N.	6 54 W.	14
Almeida	15 40 S.	59 0 W.	30
Almendralejo	38 41 N.	6 21 W.	14
Almengal	46 7 N.	7 58 E.	15
Almeria	36 51 N.	2 32 W.	14
Almeria R.	37 0 N.	2 35 W.	14
Almerlin, or Paru	1 30 S.	52 10 W.	30
Almerode	51 15 N.	9 49 E.	9
Almora	29 34 N.	79 47 E.	20
Almuneçar	36 45 N.	3 47 W.	14
Alnwick	55 25 N.	1 40 W.	4
Alost	50 55 N.	4 2 E.	8
Alou Id.	10 30 N.	170 0 E.	22
Alouta R.	44 40 N.	24 27 E.	17
Alps Mns.	46 0 N.	7 0 E.	15
Alsdorf	48 49 N.	9 45 E.	9
Alshot L.	35 25 N.	4 30 E.	25
Alstedt	51 26 N.	11 24 E.	9
Alsten's Lagoon	41 51 S.	147 22 E.	24
Alt S. Johan	47 12 N.	9 13 E.	15
Alta Gracia	7 40 N.	65 57 W.	30
Altai Mns.	52 0 N.	90 0 E.	18
Altamaka R.	31 50 N.	82 0 W.	28
Altamura	40 48 N.	16 45 E.	16
Altdorf	46 54 N.	8 39 E.	15
‡ Altenburg, Saxe	50 7 N.	12 0 E.	9
Altenburg	51 2 N.	12 27 E.	9
Altenberg	50 44 N.	13 48 E.	9
Altenburg	47 52 N.	17 20 E.	11
Altendorn	51 10 N.	7 58 E.	9
Altengaard	69 54 N.	23 2 E.	12
Alten R.	69 22 N.	23 0 E.	12
Altes L.	68 30 N.	19 20 E.	12
Altkirch	47 37 N.	7 14 E.	7
Altmuhl	49 0 N.	11 30 E.	9
Alto Mt.	43 2 N.	13 39 E.	16
Altoels	51 26 N.	15 40 E.	10
Alton	38 58 N.	89 48 W.	28
Alto Vela Id.	17 30 N.	70 40 W.	29
Altri	42 36 N.	14 0 E.	16
Altringham	53 27 N.	2 27 W.	4
Altsohl	48 30 N.	18 54 E.	11
Altsay	59 15 N.	4 32 W.	5
Altstetten	47 22 N.	8 29 E.	15
Altun Kopri	35 50 N.	44 8 E.	19
Aluktugal	47 0 N.	74 0 E.	18
Alunoju	67 40 N.	17 40 E.	12
Alvellos, or Coary	4 50 S.	63 25 W.	30
Alveren	53 2 N.	10 2 E.	9
Alvito	38 22 N.	7 55 W.	14
Alwur	27 30 N.	76 32 E.	20
Alwychel	34 22 N.	38 30 E.	19
Alygdim Zano Mns.	51 0 N.	63 0 E.	18
Alzey	49 43 N.	8 5 E.	9
Amadiyah	36 50 N.	43 20 E.	19
Amagura Ids.	17 5 S.	175 0 W.	22
Amarante	41 18 N.	8 3 W.	14
Amaserah	41 45 N.	32 28 E.	19
Amasiyeh	40 39 N.	35 56 E.	19
Amasura R.	28 40 N.	82 30 W.	28
Amazons R.	4 0 S.	62 0 W.	30
Ambaca	8 50 S.	15 20 E.	25
Amberg	49 27 N	11 49 E.	9
Ambert	45 33 N.	3 44 E.	7
Ambleside	54 26 N.	2 56 W.	4
Amboina Id.	3 40 S.	128 20 E.	22
Amboise	47 25 N.	0 58 E.	7
Amboora	21 0 N.	79 21 E.	20
Amboy	40 32 N.	74 32 W.	28
Ambro C.	11 55 S.	49 15 E.	25
Ambrose, St., Id.	27 8 S.	79 38 W.	30
Ameland Id.	53 27 N.	5 45 E.	8
Amene Id.	11 17 N.	72 30 E.	20
Amergur	22 40 N.	81 34 E.	20
‡ America, N.	50 0 N.	100 0 W.	2
‡ America, S.	20 0 S.	60 0 W.	2
‡ America, British	52 0 N.	100 0 W.	2
‡ America, Russian	65 0 N.	150 0 W.	2
Amersham	51 42 N.	0 39 W.	4
Amersfoort	52 10 N.	5 24 E.	8
Amgirska	61 0 N.	131 10 E.	18
Amguli	36 13 N.	36 32 E.	19
Amiens	49 55 N.	2 18 E.	7
Amirante Ids.	6 0 S.	53 20 E.	25
Amlwch	53 25 N.	4 16 W.	4
Amman	32 5 N.	36 6 E.	19
Amorgo Id.	36 50 N.	26 0 E.	17
Amour	39 39 N.	31 45 E.	19
Amour, or Saghalian R.	52 0 N.	126 0 E.	18
Amoy	24 26 N.	118 16 E.	21
Ampolla, G. de	40 50 N.	0 45 E.	14
Amscle	64 55 N.	19 30 E.	12
Amstag	46 48 N.	8 40 E.	15
Amsterdam	52 22 N.	4 54 E.	8
Amsterdam, New	6 2 N.	67 25 W.	30
Amsterdam Id.	39 0 S.	78 10 E.	1
Amstettin	48 6 N.	14 58 E.	11
Amucu L.	3 37 N.	59 12 W.	30
Amul	39 20 N.	60 25 E.	18
Ana Sa.	16 20 S.	60 25 W.	30
Ana Sa.	38 25 N.	1 34 W.	14
Anadir R.	65 0 N.	172 0 E.	18
Anadir, Sea of	64 30 N.	180 0 E.	18
Anadirskoi	67 20 N.	168 0 E.	18
Anah	34 17 N.	41 41 E.	19
Analaboo	5 15 N.	96 15 E.	18
Anamour	36 5 N.	32 54 E.	19
Anapu R.	4 30 S.	50 30 W.	30
‡ Anatolia	39 0 N.	30 0 E.	19
Anau	1 0 N.	61 20 E.	20
Anbar	33 21 N.	43 41 E.	19
Ancenis	47 22 N.	1 13 W.	7
Aucona	43 39 N.	13 33 E.	16
‡ Andalusia	37 30 N.	5 0 W.	14
Andaman Is.	12 30 N.	93 50 E.	18
Andeer	46 38 N.	9 25 E.	15
Andenes	69 30 N.	15 10 E.	12
Andenne	50 29 N.	5 4 E.	8
Anderab	36 20 N.	68 30 E.	18
Anderlecht	50 52 N.	4 18 E.	8
Andersonton	40 21 N.	85 10 W.	28
Andes Mns.	10 0 S.	77 0 W.	30
Andiyaman	37 48 N.	38 28 E.	19
Andoen Id.	69 20 N.	15 20 E.	12
Andover	51 14 N.	1 27 W.	4
Andre, C. St.	35 35 N.	34 30 E.	19
Andregan	42 30 N.	67 30 E.	18
Andres' S.	38 4 N.	8 45 W.	14
Andrews, St.	57 39 N.	3 20 W.	5
Andrews, St. Id.	12 35 N.	81 42 W.	29
Andrews, St.	45 34 N.	74 20 W.	27
Andrews, St. B.	30 10 N.	85 40 W.	28
Andrews, St.	56 17 N.	2 51 W.	5
Andrew C. St.	16 16 S.	44 0 E.	25
Andros Ids.	24 30 N.	77 0 W.	29
Andros Id.	37 50 N.	24 52 E.	17
Androusa	37 2 N.	22 1 E.	17
Andruzzena	37 29 N.	21 56 E.	17
Andujar	38 3 N.	4 2 W.	14
Anegada R.	40 35 S.	62 20 W.	30
Anegada Id.	18 45 N.	64 20 W.	29
Anerica	37 16 N.	88 44 W.	28
Anfilah	14 40 N.	40 35 E.	25
Angelina	19 5 N.	70 3 W.	29
Angelo, St., or Malia C.	36 22 N.	23 13 E.	17
Angelo Castro	38 29 N.	21 15 E.	17
Angermunde	53 2 N.	14 0 E.	10
Angers	47 28 N.	0 32 W.	7
Anghers	54 25 N.	7 13 W.	6
‡ Anglesea Id.	53 20 N.	4 20 W.	4
‡ Angola	7 0 S.	17 0 E.	25
Angora	39 52 N.	32 50 E.	19
Angostura, or St. Thomé	9 0 N.	64 0 W.	30
Angot	13 0 N.	40 20 E.	25
Angoulême	45 37 N.	0 11 E.	7
Angtsoo	29 42 N.	81 22 E.	20
Anguilla Id.	18 10 N.	63 0 W.	29
Anguilla (Bank)	23 40 N.	79 50 W.	29
Anguilla Id.	23 23 N.	79 18 W.	20
Anguita	40 58 N.	2 19 W.	14
‡ Anhalt	51 50 N.	12 0 E.	9
Anhemby R., or Tiete R.	21 0 S.	50 0 W.	30
Anholt Id.	56 40 N.	11 40 E.	12
Anice	45 18 N.	9 54 E.	16
Anicuns	16 35 S.	49 25 W.	30
Ankenes	68 38 N.	17 19 E.	12
Anklam	53 46 N.	13 36 E.	9
Ankober	9 50 N.	40 20 E.	25
Anlo	53 2 N.	6 43 E.	8
Anna, Santa	38 53 N.	23 25 E.	17
Anna, Sta., Id.	2 20 S.	43 30 W.	30
Anna, Sta., Id.	11 0 S.	51 10 W.	30
Anna, Sta.	0 25 N.	67 40 W.	30
Annahaca	30 8 N.	94 32 W.	28
Annalong	54 6 N.	5 53 W.	6

Place.	Lat.	Long.	No. of Map
Annan	53 0 N.	3 15 W.	5
Anna Pink B.	45 45	75 0 W.	30
Annapolis	39 10 N.	76 40 W.	28
Anne Mt.	42 50 S.	146 31 E.	24
Anne St., C.	49 2 N.	66 38 W.	27
Anne St.	47 3 N	71 1 W.	27
Anni	40 42 N.	43 40 E.	19
Annobon Id.	1 0 S.	6 10 E.	25
Annotta	18 19 N.	76 45 W.	29
Anse, S. Jean	48 15 N.	70 0 W.	27
Ansous R	41 6 S.	148 22 E.	24
Anspach	49 15 N.	10 35 E.	9
Antarctic Ocean	74 0 S.	110 0 W.	2
Antequera	37 9 N.	4 35 W.	14
Anstruther	56 12 N.	2 42 W.	5
Antha	23 0 N.	50 10 E.	18
Antibes	43 35 N.	7 7 E.	7
Anticosti Id.	49 45 N.	64 0 W.	27
Antie	49 46 N.	5 36 E.	8
Anti Gozzo Id.	35 0 N.	24 0 E.	17
Anti Milo Id.	36 48 N.	24 15 E.	17
Anti Paros Id.	37 2 N.	25 4 E.	17
Antipodes Id.	49 40 S.	179 40 E.	22
Anti Paxo Id.	39 6 N.	20 18 E.	17
Antivari	42 8 N.	19 8 E.	17
Antigua Id.	17 6 N.	61 50 W.	29
Antioco C.	38 56 N.	8 23 E.	16
Antioch	36 10 N.	36 8 E.	19
Antioquia	36 10 N.	76 10 W.	30
Antoing	50 33 N.	3 38 E.	8
Antonio St.	26 0 N.	103 30 W.	26
Antonio, St. Port	40 38 S.	65 0 W.	30
Antonio	21 50 N.	84 50 W.	29
Antonio	39 10 N.	1 26 E.	14
Antonio, St. Id.	18 10 N.	27 0 W.	2
Antongil B.	13 50 S.	49 30 E.	25
Antra	26 6 N.	78 2 E.	20
‡ Antrim	55 0 N.	6 15 W.	6
Antrim	54 43 N.	6 14 W.	6
Antuco Vol.	36 30 S.	70 10 W.	30
Antvorskov	55 42 N.	11 22 E.	12
‡ Antwerp	51 15 N.	4 45 E.	8
Antwerp	51 13 N.	4 24 E.	8
Apalache	30 18 N.	83 53 W.	28
Apalache B.	30 0 N.	84 0 W.	28
Apalachicola	29 51 N.	84 47 W.	28
Apalachicola R.	30 30 N.	84 40 W.	28
Apari	18 10 N.	121 40 E.	22
Apcheron C.	40 32 N.	50 15 E.	13
Apee Id.	17 30 S.	168 30 E.	22
Aphaby	28 35 S.	49 40 W.	30
Apnuss L.	63 50 N.	15 10 E.	12
Apolobamba	14 25 S.	68 40 W.	30
Apolonia	5 25 N.	2 40 W.	25
Apono	8 22 S.	62 35 W.	30
Appalbe	60 27 N.	14 0 E.	12
Appenines Mns.	43 30 N.	12 20 E.	16
‡ Appenzell	47 29 N.	9 20 E.	15
Appenzell	47 18 N.	9 23 E.	15
Appelsche	52 56 N.	6 18 E.	8
Appin	56 34 N.	5 21 W.	5
Appin	34 10 S.	150 56 E.	23
Applehy	54 33 N.	2 29 W.	4
Applegarth	55 9 N.	3 22 W.	5
Applecross Kirk	57 25 N.	5 45 W.	5
Apurinne R.	11 0 S.	72 40 W.	30
Apsley R.	31 10 S.	151 47 W.	23
Aquila	46 30 N.	9 0 E.	15
Aquila	42 19 N.	13 38 E.	16
Aquileja	45 52 N.	13 27 E.	16
Ar R.	47 14 N.	7 45 E.	15
Arabgir	39 8 N.	38 55 E.	19
‡ Arabia	20 0 N.	45 0 E.	18
Arabian G., or Red Sea	20 0 N.	40 0 E.	18
Araboli	37 20 N.	39 20 E.	19
Aragon R.	42 20 N.	1 30 W.	14
‡ Aragon	41 30 N.	0 30 W.	14
Aracati	4 50 S.	37 56 W.	30
Aracena	37 55 N.	6 37 W.	14
Arad	46 6 N.	21 20 E.	11
Aragua	9 30 N.	65 0 W.	30
Araguay R.	7 30 S.	50 20 W.	30
Arguaya R	14 0 S.	51 45 W.	30
Aral, Sea of	44 20 N.	59 30 E.	18
Aramo	1 56 N.	73 18 W.	30
Aranda	41 41 N.	3 40 W.	14
Aramore Id.	55 0 N.	8 32 W.	6
Arambuez	40 2 N.	3 38 W	14
Aranyos Magyes	47 45 N.	23 1 E.	11
Aramt, Mt.	39 43 N.	44 12 E.	19
Aramt, Mt. (Little)	39 38 N.	44 22 E.	19
Aras	56 32 N.	5 57 W.	5
Aramca	6 30 N.	71 0 W.	30
‡ Araucana	40 0 S.	73 0 W.	30
Arayates	1 5 S.	51 30 W.	30
Arbatt	54 52 N.	7 59 W.	6

Place.	Lat.	Long.	No. of Map
Arbe Id.	44 45 N.	14 45 E.	11
Arbedo	46 12 N.	8 58 E.	15
Arberg	47 2 N.	7 17 E.	15
Arbetela	40 36 N.	2 31 W.	14
Arbil	36 10 N.	43 51	19
Arbra	61 30 N.	16 10 E.	12
Arbuthnot Range	31 15 S.	148 45 E.	23
Arcadia, G. of	37 20 N.	21 40 E.	17
Arcamp	46 6 N.	6 6 E.	15
Archangel	64 24 N.	40 52 E.	13
Archangel, New	57 0 N.	135 0 W.	26
Arcis sur Aube	48 32 N.	40 52 E.	13
Arconcic	46 44 N.	7 7 E.	15
Arcos	36 46 N.	5 48 W.	14
Arcot	12 50 N.	79 22 E.	20
Arctic Highlands	79 0 N.	80 0 W.	26
Arctic Sea, or Icy Ocean	74 0 N.	170 0 W.	2
Ard	57 45 N.	5 28 W.	5
Arda, or Harydene R.	41 30 N.	25 30 E.	17
Ardagh	54 8 N.	9 12 W.	6
Ardagh	53 35 N.	9 57 W.	6
Ardal	61 20 N.	7 30 E.	12
Ardan	53 32 N.	9 19 W.	6
Ardara	54 46 N.	8 25 W.	6
Ardatoo	54 40 N.	46 3 E.	13
Ardbear, or Cliiden B.	53 29 N.	10 5 W.	6
Arcadia	37 11 N.	21 43 E.	17
Ardchattan	56 26 N.	5 16 W.	5
Ardea	41 37 N.	12 34 E.	16
Ardee	53 52 N.	6 33 W.	6
Ardersier	57 36 N.	4 1 W.	5
Ardfert	52 20 N.	9 49 W.	6
Ardghass	54 16 N.	5 37 W.	6
Ardgower	56 42 N.	5 17 W.	5
Ardjieh R.	44 40 N.	25 0 E.	17
Ardmore	51 57 N.	7 43 W.	6
Ardnaree	54 6 N.	9 5 W.	6
Ardnamurchan	56 4 N.	6 2 W.	5
Ardnaglass	54 16 N.	8 40 W.	6
Ardoveran	57 46 N.	7 20 W.	5
Ardtulchan	56 43 N.	3 46 W.	5
Aree	63 26 N.	12 59 E.	12
Areima	60 10 N.	52 10 E.	13
Arena	43 25 N.	89 20 W.	28
Arendal	58 24 N.	9 4 E.	12
Arendsee	52 50 N.	11 30 E.	10
Arenis de Mar	41 36 N.	2 33 E.	14
Arense	70 10 N.	20 40 E.	12
Arensberg	51 26 N.	8 8 E.	9
Arequipa	16 30 S.	71 57 W.	30
Arez	6 12 S.	35 20 W.	30
Arga R.	42 45 N.	1 55 W.	14
Argeus Mt.	38 31 N.	35 22 E.	19
Argha	28 22 N.	82 38 E.	20
Argalington	47 15 N.	92 15 E.	18
Argali	44 50 N.	112 10 E.	18
Argallons	38 9 N.	5 22 W.	14
Arganda	40 18 N.	3 30 W.	14
Argel R.	54 58 N.	21 30 E.	10
Argelles	42 58 N.	0 7 W.	7
Argens R.	43 25 N.	6 30 E.	7
Argentura C.	40 45 N.	8 7 E.	16
Argentan	48 42 N.	0 2 W.	7
Argentiere	44 35 N.	4 15 E.	7
Argentino, Fort	38 33 S.	62 10 W.	30
Argenton	46 35 N.	1 31 E.	7
Arghana Maden	38 20 N.	39 40 E.	19
Arghun	39 10 N.	33 20 E.	19
Arguin	20 45 N.	16 30 W.	25
Argoulgrad	43 47 N.	23 4 E.	17
Argos	37 39 N.	22 41 E.	17
Argostoli	38 6 N.	20 30 E.	17
Argun	43 30 N.	115 0 E.	18
‡ Argyle	56 30 N.	5 0 W.	5
Argyle	43 17 N.	73 38 W.	28
‡ Argyle	34 40 S.	149 45 E.	23
Argyro Castron	40 3 N.	20 14 E.	17
Ariano	41 8 N.	15 1 E.	16
Arica	18 25 S.	70 20 W.	30
Arinda	4 34 N.	58 50 W.	30
Arispe	30 40 N.	108 35 W.	26
Arja	31 0 N.	46 15 E.	19
Arjeplog	65 57 N.	17 50 E.	12
‡ Arkansas	35 0 N.	92 0 W.	28
Arkansas	34 10 N.	91 20 W.	28
Arkansas R.	38 0 N.	100 0 W.	28
Arkeg	56 58 N.	5 10 W.	5
Arklow	52 48 N.	6 9 W.	6
Arkopolis	34 20 N.	92 36 W.	28
Arles	43 43 N.	4 36 E.	7
Arless	52 53 N.	7 2 W.	6
‡ Armagh	54 15 N.	6 30 W.	6
Armagh	54 20 N.	6 40 W.	6
‡ Armenia	40 0 N.	42 0 E.	19

Place.	Lat.	Long.	No. of Map
Armstrong, Fort	41 30 N.	90 20 W.	28
Armyros	39 13 N.	22 43 E.	17
Arna	17 50 N.	22 35 E.	25
Arnau	50 36 N.	15 47 E.	11
Arnedo	42 4 N.	2 4 W.	14
Arnee	12 30 N.	79 10 E.	20
Arnelibrad	61 0 N.	6 10 E.	12
Arneswalde	53 10 N.	15 14 E.	10
Arnheim	52 2 N.	5 42 E.	8
Arnheim C.	12 0 S.	137 5 E.	22
Aroma	45 35 N.	8 30 E.	16
Arosa, R. de	42 27 N.	8 50 W.	14
Arouan, Al	18 45 N.	2 0 W.	25
‡ Arracan	20 0 N.	94 0 E.	20
Arracan	20 37 N.	93 17 E.	20
Arran Is.	53 5 N.	9 46 W.	6
Arranmore	53 8 N.	9 45 W.	6
Arras	50 17 N.	2 45 E.	7
Arrecifos Is.	9 30 N.	161 20 E.	22
Arrfege R.	42 43 N.	1 45 E.	7
Arroba	39 6 N.	4 27 W.	14
Arrou Is.	6 36 S.	134 30 E.	22
Arrow L	54 3 N.	8 17 W.	6
Arrowsmith R.	29 30 S.	115 0 E.	22
Arsacides Is.	8 30 S.	161 0 E.	22
Arslan Toghmish	39 55 N.	36 52 E.	19
Arsus	36 23 N.	35 50 E.	19
Arta	39 10 N.	20 59 E.	17
Arta, Gulf of	39 0 N.	21 0 E.	17
Artaki	40 25 N.	27 45 E.	19
Artemi	41 12 N.	42 17 E.	19
Artemid	38 24 N.	43 10 E.	19
Artiyeff	38 55 N.	41 36 E.	19
Arthiwinipic, or Richmond Gf.	56 15 N.	76 0 W.	26
Arthur R.	41 10 S.	144 53 E.	24
Arthur L.	42 3 S.	147 0 E.	24
Arthur, Port	43 14 S.	147 59 E.	24
Arun R.	51 0 N.	0 30 W.	4
Arundel	50 50 N.	0 33 W.	4
Arve R.	43 0 S.	146 54 E.	24
Arwangen	47 15 N.	7 46 E.	15
Arzamas	55 20 N.	43 50 E.	13
As	56 19 N.	16 30 E.	12
As	58 21 N.	12 55 E.	12
Asaph, St.	53 17 N.	3 26 W.	4
Asarna	62 41 N.	14 22 E.	12
Ascension I.	8 0 S.	14 8 W.	25
Aschaffenburg	50 2 N.	9 2 E.	9
Aschescleben	51 44 N.	11 25 E.	10
Ascoli	41 9 N.	15 30 E.	16
Ascoli	42 51 N.	13 36 E.	16
Asele	64 10 N.	17 0 E.	12
‡ Ashantee	8 0 N.	2 0 W.	25
Ashburton	50 31 N.	3 44 W.	4
Ashborn	53 2 N.	1 40 W.	4
Asheville	35 32 N.	82 17 W.	28
Ashford	51 8 N	0 52 E.	4
Ashton	53 21 N.	2 7 W.	4
Asia	12 57 S.	77 40 W.	30
‡ Asia	50 0 N.	90 0 E.	1
Asiago	45 53 N.	11 39 E.	1
Asinara	41 5 N.	8 16 E.	16
Askan	59 32 N.	11 24 E.	12
Askeaton	52 36 N.	8 58 W.	6
Askersund	58 54 N.	15 0 E.	12
Askin	56 8 N.	56 25 E.	13
Askrigg	54 20 N.	2 10 W.	4
Askum	58 23 N.	11 20 E.	12
Asling	46 25 N.	14 13 E.	16
Asondi	18 35 N.	9 57 E.	25
Aspe, d' Mt.	42 45 N.	0 39 W.	7
Asperes	51 53 N.	5 7 E.	8
Aspropotamo R.	38 30 N.	21 32 E.	17
‡ Assam	27 0 N.	93 0 E.	20
Assche	50 55 N.	4 12 E.	8
Assel	53 42 N.	9 22 E.	9
Assen	52 59 N.	6 35 E.	8
Assens	55 14 N.	10 0 E.	12
Assewun	26 58 N.	80 10 E.	20
Assince	5 25 N.	3 10 W.	25
Assiniboin R.	50 0 N.	100 0 W.	26
Asso	38 21 N.	20 34 E.	17
Assonan	24 5 N.	32 55 E.	25
Assynt	58 8 N.	4 55 W.	5
Assynt L.	58 15 N.	5 5 W.	5
Astorga	42 27 N.	6 10 W.	14
Astoria	47 0 N.	125 0 W.	26
Astrabad	36 30 N.	54 10 E.	18
Astrakhan	46 20 N.	48 3 E.	13
Asturias	43 20 N.	6 0 W.	14
Asuncion	25 5 S.	57 38 W.	30
Atacama	22 59 S.	68 25 W.	30
Atalaya	40 4 N.	7 20 W.	14
Athara	15 0 N.	35 30 E.	25
Atchafalaya B.	29 25 N.	92 56 W.	28
Atchinsk	56 10 N.	91 0 E.	13

Place.	Lat.	Long.	No. of Map
Ath	50 55 N.	3 47 E.	8
Athabasca R.	57 0 N.	111 0 W.	26
Athabasca L.	59 0 N.	109 0 W.	26
Athboy	53 36 N.	6 53 W.	6
Athenry	53 18 N.	8 44 W.	6
Athens	37 59 N.	23 50 E.	17
Atlantic Ocean	39 0 N.	30 0 W.	2
Atlas	39 29 N.	5 41 W.	28
Atlas Mt.	31 40 N.	6 0 W.	25
Athlone	53 25 N.	7 44 W.	6
Athos Mt.	40 10 N.	24 25 E.	17
Athy	53 0 N.	6 57 W.	6
Atibaya	28 58 S.	46 50 W.	3
Atooi Id.	22 15 N.	159 15 W.	22
Attock	33 33 N.	72 21 E.	20
Atorka, or Staten, Id.	45 30 N.	148 0 E.	18
Atora	36 56 N.	4 47 W.	14
Attan	26 40 N.	78 20 E.	20
Attleborough	52 32 N.	1 0 E.	4
Attule	18 25 N.	42 0 E.	18
Atures	5 35 N.	67 46 W.	30
Atwoods K.	23 10 N.	73 40 W.	29
Atumpoor	6 30 S.	78 0 W.	30
Aubel	50 48 N.	5 50 E.	8
Aubin, St.	48 15 N.	1 27 W.	7
Aubin, St.	46 54 N.	6 59 E.	15
Aubigny	47 30 N.	2 24 E.	7
Aubusson	45 46 N.	2 10 E.	7
Auch	43 38 N.	0 33 E.	7
Auchtergaven	56 28 N.	3 31 W.	5
Auckland Id.	50 50 S.	166 0 E.	22
Audierne	48 3 N.	4 40 W.	7
Aughanclov	54 25 N.	6 59 W.	6
Augila Oasis	29 30 N.	22 5 E.	25
Augria	53 18 N.	8 20 W.	6
Augsburg	48 22 N.	10 53 E.	9
Augstha	47 10 N.	8 16 E.	15
Augusta	37 11 N.	15 10 E.	16
Augusta	33 24 N.	31 36 W.	28
Augusta	44 24 N.	69 40 W.	28
Augusta	32 22 N.	86 8 W.	28
Augustin, St.	29 54 N.	81 30 W.	28
Augustin, St., Id.	5 0 S.	174 45 E.	22
Augustin, St.	46 45 N.	71 31 W.	27
Augustine B.	23 20 S.	43 10 E.	25
‡ Augustowo	54 0 N.	23 0 E.	10
Augustowo	53 50 N.	22 53 E.	10
Augustus, Fort	57 18 N.	4 40 W.	5
Au Jaque R.	45 0 N.	98 15 W.	28
Aulla	44 19 N.	10 0 E.	16
Aumale	49 46 N.	1 44 E.	7
Aunea	0 25 N.	73 57 W.	30
Aurich	53 28 N.	7 31 E.	9
Aurillac	44 56 N.	2 21 E.	7
Aurora Ids.	53 30 S.	43 30 W.	2
Aurora Ids.	15 40 S.	148 10 W.	22
‡ Aurungabad	19 20 N.	75 0 E.	20
Aurungabad	19 55 N.	75 38 E.	20
Austerlitz	49 6 N.	16 55 E.	11
Austin	30 30 N.	97 32 W.	28
Austin, St. Fe-Ilpe de	29 53 N.	96 38 W.	28
Australia (West)	30 0 S.	120 0 E.	22
Australia (South)	30 0 S.	137 0 E.	22
Australia (North)	14 0 S.	132 0 E.	22
Australian Alps	35 50 S.	148 48 E.	23
Austral Ids.	23 0 S.	150 0 W.	22
Australind	28 45 S.	114 45 E.	22
‡ Austria	48 15 N.	15 0 E.	11
Autun	46 55 N.	4 20 E.	7
Auxa	9 0 N.	44 0 E.	25
Auxerre	47 45 N.	3 32 E.	7
Aux Pins Pt.	42 19 N.	81 59 W.	27
Avallon	47 32 N.	3 31 E.	7
Avdemo	35 40 N.	27 12 E.	17
Aveiro	40 37 N.	8 38 W.	14
Aven R.	57 22 N.	3 20 W.	5
Avenche	46 53 N.	7 4 E.	15
Averysboro'	35 28 N.	78 30 W.	28
Avesnes	50 5 N.	3 56 E.	7
Aves, or Bird's Ids.	15 50 N.	63 30 W.	29
Avignon	43 55 N.	4 48 E.	7
Avila	0 42 S.	77 12 W.	30
Avilla	40 44 N.	4 50 W.	14
Avinoff	59 50 N.	163 0 W.	26
Avoca	11 50 S.	147 51 E.	24
Avon R.	52 0 S.	151 57 E.	23
Avon R.	52 5 N.	2 0 W.	4
Avracha	40 40 N.	27 12 E.	17
Avranches	48 39 N.	1 20 W.	7
Avrethissar	40 50 N.	22 45 E.	17
Awe, Loch	56 20 N.	5 10 W.	5
Axbridge	51 17 N.	2 47 W.	4
Axel	51 17 N.	3 52 E.	8
Axminster	50 47 N.	3 0 W.	4

Place.	Lat.	Long.	No. of Map
Axolo	45 47 N.	11 56 E.	16
Axoum	14 30 N.	38 58 E.	25
Ayamonte	37 15 N.	7 15 W.	14
Ayash	36 33 N.	34 12 E.	19
Ayer	46 9 N.	7 35 E.	15
Ayerbe	42 15 N.	0 42 W.	14
Aylesbury	51 48 N.	0 55 W.	4
Ayora	39 8 N.	1 17 W.	14
Ayr	55 27 N.	4 34 W.	5
Ayr Pt.	53 21 N.	3 16 W.	4
Ayre, Pt. of	54 26 N.	4 16 W.	4
‡ Ayrshire	55 20 N.	4 30 W.	5
Azamor	33 40 N.	8 20 W.	25
Azarow	50 33 N.	21 38 E.	10
Azimgur	26 0 N.	83 22 E.	20
Azores, or Western Ids.	39 0 N.	26 0 W.	2
Azov, Sea of	46 0 N.	37 0 E.	13
Azna	18 35 N.	70 52 W.	29
Azuaga	38 13 N.	5 46 W.	14

B.

Place.	Lat.	Long.	No. of Map
Baalbec	34 1 N.	36 10 E.	19
Baard	53 8 N.	5 45 E.	8
Baaerle	51 26 N.	4 57 E.	8
Baba	44 8 N.	25 46 E.	17
Baba Dagh Mt.	44 54 N.	28 38 E.	17
Baba C.	39 28 N.	26 1 E.	19
Babaieh	44 12 N.	20 8 E.	17
Bab-el Mandeb Str.	13 0 N.	43 0 E.	25
Babocsa	46 5 N.	17 29 E.	11
Babuyan, New	19 0 N.	121 35 E.	21
Babuyan Ids.	19 30 N.	121 25 E.	21
Babylon	32 28 N.	44 26 E.	19
Bacaba	6 0 S.	47 0 W.	30
Bachti R.	63 40 N.	100 0 E.	18
Back R.	65 0 N.	105 0 W.	26
Badagry	6 40 N.	2 25 E.	25
Badajos	38 53 N.	6 50 W.	14
Baden	48 47 N.	8 12 E.	9
‡ Baden	48 40 N.	8 20 E.	9
Baden	47 27 N.	8 17 E.	15
Baena	37 43 N.	4 25 W.	14
Baeza	37 59 N.	3 34 W.	14
Baffin's Bay	73 0 N.	65 0 W.	26
Baffo	34 53 N.	32 18 E.	19
Bafira	41 32 N.	35 54 E.	19
Bagajo	40 56 N.	6 30 W.	14
‡ Bagdad	34 0 N.	44 0 E.	19
Bagdad	42 40 S.	147 25 E.	24
Baghdad	33 21 N.	44 22 E.	19
Bagnolo	44 41 N.	7 20 E.	16
Bagnieres	43 1 N.	0 9 E.	7
Bahama Ids.	25 0 N.	77 0 W.	29
Bahama Id., Great	26 40 N.	78 30 W.	29
Bahama, Old Chan.	22 30 N.	78 0 W.	29
Bahar	25 8 N.	85 28 E.	20
‡ Bahar	25 0 N.	85 0 E.	20
‡ Bahia	8 0 S.	42 0 W.	30
Bahia, or St. Salvador	12 58 S.	38 25 W.	30
Bahia de Todos os Santos	12 50 S.	38 50 W.	30
Bahia Blanca	39 0 S.	61 46 W.	30
Bahia Esconceda, or Scots B.	19 20 N.	69 40 W.	29
Bahlingen	48 16 N.	8 50 E.	9
Bahr-el Azrek, or Blue R.	13 0 N.	35 0 E.	25
Bahr-el Ahiad, or White R.	10 0 N.	31 30 E.	25
Bahrein	25 30 N.	50 10 E.	18
Bahul	28 40 N.	75 43 E.	20
Baibon	36 31 N.	43 11 E.	19
Baibut	40 18 N.	40 5 E.	19
Baikal L.	51 30 N.	107 0 E.	18
Baillyborough	53 55 N.	6 58 W.	6
Bainbridge	30 50 N.	84 22 W.	28
Baiji	47 28 N.	26 15 E.	17
Bajala	67 5 N.	23 27 E.	12
Bakel	15 0 N.	11 55 W.	25
Bakewell	53 11 N.	1 40 W.	4
Bakimout	48 33 N.	37 54 E.	13
Bakou	40 35 N.	49 2 E.	13
Bakon	46 30 N.	26 45 E.	17
Baksueva	48 0 N.	51 30 E.	18
Bala	46 8 N.	18 48 E.	11
Bala	52 45 N.	3 35 W.	4
Balabec Pas.	8 0 N.	118 0 E.	22
Balahor	40 23 N.	39 57 E.	19
Balaton L.	46 50 N.	17 30 E.	11
Balbriggan	53 36 N.	6 12 W.	6

Place.	Lat.	Long.	No. of Map
Balbuena	25 35 S.	65 15 W.	30
Baldenburg	53 53 N.	16 52 E.	10
Baldeger L.	47 12 N.	8 13 E.	15
Balderash	42 5 N.	5 25 W.	14
Baldock	51 58 N.	0 29 W.	4
Balderas	42 5 N.	5 25 W.	14
Baldeon	42 32 N.	82 30 W.	27
Balearic Ids.	39 30 N.	2 30 E.	14
Balerna	45 52 N.	9 2 E.	15
Baleshare	57 28 N.	7 28 W.	5
Balfour Alt.	41 27 S.	145 4 E.	24
Balguer	41 49 N.	0 39 E.	14
Balibonica	20 4 N.	75 32 W.	29
Balihamore	53 30 N.	8 2 W.	6
Balinda	30 2 N.	74 59 E.	20
Balintung Chan.	20 0 N.	122 0 E.	21
Baliver	55 54 N.	5 23 W.	5
Balkan Mus.	42 40 N.	26 0 E.	17
Balkh	36 45 N.	64 20 E.	18
Ballantrae	55 7 N.	4 56 W.	5
Ballan	30 36 N.	9 8 E.	10
Ballena Pt.	25 55 S.	70 40 W.	30
Ballens	46 34 N.	6 22 E.	15
Ballery Ids.	66 40 S.	163 0 E.	2
Ballina	52 48 N.	8 25 W.	6
Ballina	54 6 N.	9 6 W.	6
Balnacairn	57 12 N.	4 50 W.	5
Ballinacarrick	54 52 N.	8 27 W.	6
Ballinagar	53 5 N.	8 25 W.	6
Ballinalura	56 9 N.	6 9 W.	5
Ballinakill	52 52 N.	7 18 W.	6
Ballinamuck	53 52 N.	7 40 W.	6
Ballinamult	52 12 N.	7 45 W.	6
Ballinasloe	53 19 N.	8 11 W.	6
Ballinaderry	53 2 N.	7 58 W.	6
Ballinkillin	52 40 N.	6 55 W.	6
Ballinounore	54 2 N.	7 48 W.	6
Ballinrahe	52 9 N.	10 29 W.	6
Ballinrobe	53 37 N.	9 10 W.	6
Ballinskelligs B.	51 47 N.	10 15 W.	6
Ballintobber	53 43 N.	8 21 W.	6
Ballintobber	53 45 N.	9 15 W.	6
Ballitora	54 34 N.	8 8 W.	6
Ballisadare	54 13 N.	8 30 W.	6
Ballock	58 19 N.	3 55 W.	5
Bally Id.	8 10 S.	115 0 E.	22
Ballybay	54 8 N.	6 56 W.	6
Ballyboes	55 14 N.	7 3 W.	6
Ballycashill	54 17 N.	9 19 W.	6
Ballycastle	55 11 N.	6 16 W.	6
Ballyduff	52 26 N.	9 41 W.	6
Ballyfarnon	54 4 N.	8 10 W.	6
Ballygrod	49 21 N.	22 21 E.	11
Ballyheelan	53 50 N.	7 19 W.	6
Ballyheigh	52 23 N.	9 51 W.	6
Ballykelly	52 2 N.	7 2 W.	6
Ballylander	52 22 N.	8 19 W.	6
Ballymacarret	54 35 N.	5 54 W.	6
Ballymahon	53 34 N.	7 43 W.	6
Ballymena	54 52 N.	6 16 W.	6
Ballymoney	55 4 N.	6 32 W.	6
Ballymore	53 47 N.	6 45 W.	6
Ballyporeen	52 16 N.	8 4 W.	6
Ballyragget	52 47 N.	7 18 W.	6
Ballyroan	52 57 N.	7 17 W.	6
Ballyrush	54 1 N.	6 35 W.	6
Ballyshannon	54 30 N.	8 11 W.	6
Ballyteague B.	52 10 N.	6 45 W.	6
Ballywalter	54 43 N.	5 40 W.	6
Balmer	25 50 N.	71 40 E.	20
Balmore	57 32 N.	7 32 W.	5
Balu	53 9 N.	14 40 E.	10
Balnakyla L.	58 6 N.	7 6 W.	5
Balotra	25 53 N.	72 25 E.	20
Balquhidda	56 21 N.	4 21 W.	5
Baltimore	39 20 N.	76 40 W.	28
Baltimore Har.	51 28 N.	9 22 W.	6
Baltinglass	52 57 N.	6 43 W.	6
Balsomno	8 55 S.	63 18 W.	30
Bal Vartin	57 27 N.	5 22 W.	5
Bamballa L.	34 42 S.	150 11 E.	23
Bamberg	49 58 N.	10 57 E.	9
Bambouk	14 55 N.	10 50 W.	25
Bambuch	36 24 N.	37 52 E.	19
Bamunkoo	12 5 N.	7 0 W.	25
Ban	48 43 N.	18 11 E.	11
Banada	51 4 N.	8 48 W.	6
Banagher	53 13 N.	7 54 W.	6
Banana	39 37 N.	33 12	19
Banbridge	54 20 N.	6 14 W.	6
Banbury	52 4 N.	1 21 W.	4
Banca Id.	2 0 S.	106 0 E.	22
Banda	8 50 N.	2 0 W.	25
Banda Id.	4 30 S.	130 20 E.	22
Bandon R.	51 45 N.	8 45 W.	6
Bandon	51 44 N.	8 43 W.	6
Bandon	8 55 N.	99 50 E.	18

Place.	Lat.	Long.	No. of Map
Bandoogurh	23 46 N.	80 57 E.	20
Bandow Canal	53 20 N.	14 10 E.	10
Banes, Pto. de	20 50 N.	75 40 W.	29
Banezu, La	42 15 N.	6 0 W.	14
‡ Banff	57 20 N.	3 0 W.	5
Banff	57 38 N.	2 35 W.	5
Banfy Hangmd	46 51 N.	23 1 E.	11
Bangaloug	10 20 N.	14 20 W.	25
Bangalore	12 57 N.	77 28 E.	20
Bangasi	13 30 N.	7 40 W.	25
Bango	34 48 S.	148 50 E.	23
Bangor	53 14 N.	4 3 W.	4
Bangor	55 38 N.	5 40 W.	6
Banguor	54 9 N.	9 42 W.	6
Banialmo	47 17 N.	20 38 E.	11
Banialonka	44 48 N.	17 11 E.	17
Bamiana	44 37 N.	19 53 E.	17
Banias	33 17 N.	35 45 E.	19
Bankerwa	57 53 N.	14 20 E.	12
Banki	55 50 N.	56 50 E.	13
Bankok	13 40 N.	100 40 E.	18
Banks Pena	43 50 S.	172 30 E.	22
Banks Ids.	13 0 S.	169 0 E.	22
Banks Land	73 30 N.	117 0 W.	26
Banks Str.	40 45 S.	148 0 E.	24
Bann R.	55 0 N.	6 35 W.	6
Bann R., Up.	54 20 N.	6 15 W.	6
Bannat	45 30 N.	21 0 E.	11
Banratty	52 43 N.	8 48 W.	6
Banswarra	23 38 N.	74 40 E.	20
Bantam	6 10 S.	106 10 E.	22
Bantry	51 40 N.	9 25 W.	6
Bantry B.	51 34 N.	10 0 W.	6
Bar-le-Duc	48 46 N.	5 12 E.	7
Bar-sur-Aube	48 15 N.	4 40 E.	7
Bar-sur-Seine	48 6 N.	4 19 E.	7
Baracoa	20 18 N.	74 22 W.	29
Barba C.	22 5 N.	17 0 W.	25
Barbacena	21 15 S.	44 0 W.	30
Barbacoas	1 35 N.	78 30 W.	30
Barbadoes, I. of	13 10 N.	59 40 W.	29
Barbara S.	4 2 N.	67 37 W.	30
Barbara S.	2 42 N.	60 30 W.	30
Barbastro	41 54 N.	0 8 E.	14
Barbezieux	45 28 N.	0 8 W.	7
Barbora	10 25 N.	45 0 E.	25
Barbourville	36 52 N.	84 0 W.	28
Barbourville	38 28 N.	82 8 W.	28
Barbuda I.	17 37 N.	61 50 W.	29
Barcellos	41 32 N.	8 30 W.	14
Barcellos	1 0 S.	62 55 W.	30
Barcelona	41 24 N.	2 9 E.	14
Barcelomete	44 23 N.	6 35 E.	7
Bareby	5 0 N.	6 50 W.	25
Barelly	28 22 N.	79 20 E.	20
Barentz I.	76 50 N.	61 30 E.	18
Baretti	41 33 N.	15 49 E.	16
Barfleur	49 41 N.	1 16 W.	7
Bargo, West	34 17 S.	150 30 E.	23
Bari	41 7 N.	16 56 E.	16
Barier	46 27 N.	23 30 E.	11
Barima Pt.	8 40 N.	60 0 W.	30
Bariu	43 50 N.	118 30 E.	18
Bariswyl	47 2 N.	7 32 E.	15
Barjols	43 34 N.	6 0 E.	7
Barletta	41 20 N.	16 19 E.	16
Barnard Castle	54 33 N.	1 54 W.	4
Barn Bluff	41 50 S.	146 0 E.	24
Barneveld	52 9 N.	5 56 E.	8
Barni	18 20 N.	70 30 W.	29
Barnie Id.	45 55 N.	82 50 W.	27
Barnsley	53 35 N.	1 28 W.	4
Barnstaple, or Bideford B.	51 4 N.	4 15 W.	4
Barnstable	51 4 N.	4 0 W.	4
Barnstaple	41 43 N.	70 16 W.	28
Barota	46 15 N.	19 15 E.	11
Barouk	33 35 N.	35 33 E.	19
Barquin	31 48 S.	58 14 W.	30
Barr	55 12 N.	4 36 W.	5
Barra Id.	56 56 N.	7 28 W.	5
Barra do Rio Grande	12 15 S.	53 36 W.	30
Barranjuee Head	33 37 S.	151 22 E.	23
Barras	43 17 N.	3 56 W.	14
Barraxa	39 8 N.	2 11 W.	14
Barreuna	53 22 N.	9 2 W.	6
Barren I.	40 36 S.	144 55 E.	24
Barrington R.	32 0 S.	151 50 E.	23
Barrow I.	21 0 S.	139 0 W.	22
Barrow I.	20 45 S.	115 20 E.	22
Barrow, Pt.	71 35 N.	157 20 W.	26
Barrow Strait	74 20 N.	90 0 W.	26
Barry R.	51 39 N.	4 10 W.	4
Barteka	6 10 N.	58 50 W.	30
Barth	54 19 N.	12 43 E.	10
Barthelemi, St.	46 3 N.	7 26 E.	15

Place.	Lat.	Long.	No. of Map
Bartholomew, St., Id.	17 50 N.	62 50 W.	29
Barton	53 41 N.	0 19 W.	4
Bartsen	51 52 N.	17 10 E.	10
Barua	18 53 N.	84 45 E.	20
Bascles	50 31 N.	3 40 E.	8
Bashee Is.	21 0 N.	122 20 E.	22
Basil, or Basle	47 33 N.	7 36 E.	15
‡ Basle	47 30 N.	7 45 E.	15
Basle	47 33 N.	7 36 E.	15
Basra	30 32 N.	47 58 E.	19
Bass Straits	40 0 S.	145 0 E.	22
Bassel	58 1 N.	4 37 W.	5
Bassoferre	16 0 N.	61 43 W.	29
Bassin d'Arcachon	44 40 N.	1 10 W.	7
Bassora	30 32 N.	47 58 E.	19
Bastia	42 40 N.	9 27 E.	16
Bastogne	49 58 N.	5 40 E.	8
Bastonais, or Croche R.	47 30 N.	72 50 W.	27
Batagli	41 27 N.	24 10 E.	17
Batavino	22 34 N.	82 18 W.	29
Batavia	5 42 N.	55 50 W.	30
Batavia	6 25 S.	107 25 E.	22
Bateman B.	35 40 S.	150 20 E.	23
Batesville	35 43 N.	91 41 W.	28
Bath	51 25 N.	2 20 W.	4
Bath	18 0 N.	76 17 W.	29
Bath	42 32 N.	77 21 W.	28
Bath	44 14 N.	76 52 W.	27
Bathgate	55 55 N.	3 40 W.	5
Bathurst	33 28 S.	149 37 E.	23
‡ Bathurst	33 40 S.	149 0 E.	23
Bathurst Cataract	31 4 S.	151 34 E.	23
Bathurst Ls.	35 5 S.	149 45 E.	23
Bathurst M.	33 24 S.	149 3 E.	23
Bathurst	11 45 S.	130 20 E.	22
Bathurst	45 10 N.	76 0 W.	27
Bathurst C.	70 50 N.	127 30 W.	26
Bathurst Inlet	67 0 N.	109 0 W.	26
Bathurst I.	75 0 N.	100 0 W.	26
Bathurst Har.	43 26 S.	146 15 E.	24
Batiscan	46 32 N.	72 16 W.	27
Batiscan R.	47 0 N.	72 20 W.	27
Batou Rouge	30 30 N.	91 7 W.	28
Batos	46 55 N.	24 36 E.	11
Batson	39 41 N.	74 50 W.	28
Batticalo	7 35 N.	81 57 E.	20
Battle	50 54 N.	0 33 E.	4
Batum	41 40 N.	41 48 E.	19
Bauban	18 40 N.	121 0 E.	22
Baubelthoupp I.	7 30 N.	134 30 E.	22
Baubon	15 0 N.	108 30 E.	18
Bauske	56 25 N.	24 37 E.	13
Bautzen	51 12 N.	14 28 E.	9
‡ Bavaria	49 0 N.	12 0 E.	9
Bay of Islands	35 0 S.	174 0 E.	22
Bayad	49 34 N.	34 12 E.	19
Bayards, Les	46 55 N.	6 31 E.	15
Bayas	36 48 N.	36 12 E.	19
Bayat, or Orange R.	20 35 N.	121 50 E.	21
Bayaz R.	38 20 N.	33 50 E.	19
‡ Bayazid	39 40 N.	43 0 E.	19
Bayazid	39 28 N.	44 10 E.	19
Bayeux	49 16 N.	0 42 W.	7
Bayonne	43 30 N.	1 31 W.	7
Bayreuth	49 57 N.	11 30 E.	9
Baza	37 29 N.	2 55 W.	14
Bazarkhan	37 14 N.	29 21 E.	19
Bazas	44 28 N.	0 13 W.	7
Beachy Head	50 43 N.	0 19 E.	4
Beagle Channel	54 50 S.	68 0 W.	30
Bear I.	51 36 N.	9 48 W.	6
Beata Pt. and I.	17 40 N.	71 33 W.	29
Beaufort	32 40 S.	22 30 E.	25
Beaufort C.	70 0 N.	163 0 W.	26
Beauge	47 34 N.	0 5 W.	7
Beauly Loch	57 30 N.	4 15 W.	5
Beaumaris	53 27 N.	4 5 W.	4
Beaume	47 23 N.	6 20 E.	7
Beaumont	46 48 N.	71 5 W.	27
Beaumont	50 14 N.	4 15 E.	8
Beaumont	44 46 N.	1 0 E.	7
Beaune	47 2 N.	4 49 E.	7
Beauport	46 52 N.	71 16 W.	27
Beaupreau	47 10 N.	0 56 W.	7
Beauvais	49 25 N.	2 3 E.	7
Beauvaresse	46 56 N.	6 35 E.	15
Beaver Is.	46 0 N.	86 0 W.	28
Bebancour	46 20 N.	72 26 W.	27
Beccles	52 28 N.	1 35 E.	4
‡ Bechuanas	24 0 S.	24 0 E.	25
Beckbergen	52 10 N.	5 57 E.	8
Becquin Id.	13 0 N.	61 15 W.	29
Bedford	52 8 N.	0 22 W.	4

Place.	Lat.	Long.	No. of Map
‡ Bedfordshire	52 0 N.	0 30 W.	4
Bedford	40 4 N.	78 13 W.	28
Beechey	65 20 N.	107 0 W.	26
Beechey, Pt.	70 20 N.	149 30 W.	26
Beeder	17 52 N.	77 20 E.	20
‡ Beekaneer	28 30 N.	74 0 E.	20
Beekaneer	27 58 N.	73 38 E.	20
Beel	46 29 N.	21 58 E.	11
Beer Regis	50 46 N.	2 10 W.	4
Beese	45 38 N.	20 9 E.	11
Bees, St., Head	54 36 N.	3 35 W.	4
Beets	52 35 N.	4 59 E.	8
Beg L.	54 47 N.	0 30 W.	6
‡ Begharmi	10 0 N.	20 0 E.	25
Begradesi	41 3 N.	20 43 E.	17
Beglehir, or Kereli L.	37 45 N.	31 45 E.	19
Begutchansk	58 20 N.	98 0 E.	18
Behrendt	54 8 N.	17 57 E.	10
Behring's Strait	66 0 N.	170 0 W.	26
Beierland Id.	51 47 N.	4 30 E.	8
Beilharing	47 54 N.	11 58 E.	9
Beila	26 10 N.	66 15 E.	18
Beilen	52 52 N.	6 32 E.	8
Beira	19 30 N.	8 0 W.	14
Beirout	33 45 N.	35 28 E.	19
Beja	38 5 N.	7 43 W.	14
Bejapoor	16 40 N.	75 43 E.	20
Bejetzk	57 40 N.	30 50 E.	13
Belah	26 50 N.	79 20 E.	20
Belasore	21 27 N.	86 48 E.	20
Belchateau	50 21 N.	19 25 E.	10
Belcher's Id.	56 30 N.	80 20 W.	26
Belchite	41 21 N.	0 45 W.	14
Beldow	51 52 N.	18 56 E.	10
Beleu	23 36 N.	56 55 W.	30
Belen	31 0 S.	67 15 W.	30
Belenye	46 42 N.	22 19 E.	11
Belfast	54 35 N.	5 55 W.	6
Belfast, Lough	54 40 N.	5 45 W.	6
Belford	55 35 N.	1 54 W.	4
Belfort	47 40 N.	6 50 E.	7
Belgarde	54 42 N.	17 38 E.	10
‡ Belgium	51 0 N.	5 0 E.	3
Belgrade	44 50 N.	20 32 E.	17
Belie	57 38 N.	3 5 W.	5
Beliebei	54 10 N.	53 50 E.	13
Belike	51 33 N.	8 21 E.	9
Belize	17 25 N.	88 30 W.	26
Bell Rock Lighthouse	56 24 N.	2 24 W.	5
Bell, or Molong R.	32 50 S.	149 5 E.	23
Bellac	46 6 N.	1 5 E.	7
Bellalan	37 39 N.	37 0 E.	19
Bellanode	54 16 N.	7 2 W.	6
Bellanaunallard	54 25 N.	7 36 W.	6
Bellasirr	37 8 N.	37 51 E.	19
Belle I.	29 35 N.	92 0 W.	28
Belle I.	51 40 N.	55 20 W.	26
Belleck	54 29 N.	8 5 W.	6
Belleville	44 13 N.	77 28 W.	27
Belley	45 46 N.	5 41 E.	7
Bellingham	55 9 N.	2 15 W.	4
Belluzona	46 9 N.	9 2 E.	16
Bellisle	47 20 N.	3 10 W.	7
Bello	41 2 N.	1 27 W.	14
Bello, Porto	9 37 N.	79 40 W.	30
Bellood	20 24 N.	86 50 E.	20
Belloondy	21 50 N.	79 20 E.	20
Belluneonda	16 30 N.	80 7 E.	20
Belluno	46 10 N.	12 17 E.	11
Belmont	46 45 N.	6 37 E.	15
Belmonte, R. do	16 0 S.	40 0 W.	30
Belmonte	16 0 S.	39 2 W.	30
Belmullet	54 13 N.	9 57 W.	6
‡ Beloochistan	27 0 N.	63 0 E.	18
Belo-poula Id.	36 58 N.	23 31 E.	17
Belovar	45 58 N.	16 45 E.	11
Belper	53 2 N.	1 30 W.	4
Belpin	33 33 S.	150 37 E.	23
Beltra L.	53 56 N.	9 22 W.	6
Belturbet	54 5 N.	7 27 W.	6
Belubula R.	33 40 S.	148 40 E.	23
Belver	41 46 N.	5 24 W.	14
Bemand	46 58 N.	6 31 E.	15
Bembatooka	15 55 S.	46 20 E.	25
Bembica	1 20 S.	48 12 W.	30
Bemini Is.	25 43 N.	79 18 W.	29
Bemont	47 13 N.	7 3 E.	15
Bemposto	41 27 N.	6 30 W.	14
Benares	25 20 N.	82 54 E.	20
Benavento	41 59 N.	5 41 W.	14
Benbuy	56 19 N.	4 56 W.	5
Bencoolen	4 25 S.	103 0 E.	22
Bender	46 55 N.	29 40 E.	13
Benevento	41 4 N.	14 46 E.	16

Place.	Lat.		Long.		No. of Map
Benevian L.	57 18	N.	4 52	W.	5
‡ Bengal	24 0	N.	88 0	E.	20
Bengal, Bay of	15 0	N.	90 0	E.	18
Bengazi	32 30	N.	20 10	E.	25
Bengore Head	55 15	N.	6 30	W.	6
‡ Benguela	14 0	S.	15 0	E.	25
Benguela	12 30	S.	13 30	E.	25
Beni R.	11 0	S.	66 0	W.	30
Benicarlo	40 25	N.	0 24	E.	14
Benin	6 45	N.	5 20	E.	25
Benin, Bight of	5 0	N.	2 0	E.	25
Beniolid	32 10	N.	14 5	E.	25
Beni Souef	29 0	N.	31 0	E.	25
Benjar Masseen	2 50	S.	114 45	E.	22
Benken	47 38	N.	8 38	E.	15
Ben Lomond Mt.	56 9	N.	4 34	W.	5
Ben Lomond Mt.	41 37	S.	147 47	E.	24
Ben Lomond R.	41 45	S.	147 40	E.	24
Benmore, or Fair Hd.	55 12	N.	6 9	W.	6
Bennet Bridge	52 34	N.	7 8	W.	6
Ben Nevis Mt.	56 46	N.	5 2	W.	5
Benoit L.	48 43	N.	70 38	W.	27
Benown	15 15	N.	8 55	W.	25
Bentheim	52 18	N.	7 7	E.	9
Bento, S.	5 50	S.	45 2	W.	30
Benton	37 6	N.	89 38	W.	28
Ben Wyvis	57 41	N.	4 34	W.	5
Beragh	54 33	N.	7 11	W.	6
‡ Berar	21 0	N.	80 0	E.	20
Berat	40 45	N.	19 55	E.	17
Beraytch	27 37	N.	81 25	E.	20
Berber	18 0	N.	34 10	E.	25
Berbice R.	5 0	N.	58 0	W.	30
Berchem	50 48	N.	3 31	E.	8
Berches	47 6	N.	9 21	E.	15
‡ Berebers	33 0	N.	2 0	W.	25
Berejnoi	59 25	N.	50 30	E.	13
Bereny	47 32	N.	19 55	E.	11
Beresova	69 40	N.	118 20	E.	18
Berezino	53 55	N.	29 18	E.	13
Berezna	48 53	N.	22 29	E.	11
Berezov, gold mines	56 55	N.	61 10	E.	13
Berezova	60 54	N.	56 43	E.	13
Berg	62 47	N.	14 17	E.	12
Bergala	46 31	N.	9 32	E.	15
Bergamo	45 42	N.	9 42	E.	11
Berge Gr.	53 13	N.	11 54	E.	10
Bergeik	51 18	N.	5 22	E.	8
Bergen	52 40	N.	4 42	E.	8
Bergen	54 27	N.	13 30	E.	10
Bergen	60 21	N.	5 10	E.	12
‡ Bergen	61 0	N.	6 0	E.	12
Bergen	52 49	N.	9 58	E.	9
Bergen-op-Zoom	51 29	N.	4 18	E.	8
Bergerac	44 52	N.	0 29	E.	7
Berglen	47 32	N.	9 9	E.	15
Bergun	46 38	N.	9 44	E.	15
Beringen	51 2	N.	5 13	E.	8
Berkeley Sound	51 25	S.	57 55	W.	30
Berkeley	51 41	N.	2 25	W.	4
‡ Berkshire	51 30	N.	1 25	W.	4
Berkovatz	43 13	N.	23 18	E.	17
Berlikum	53 15	N.	5 39	E.	8
Berlin	52 32	N.	13 26	E.	10
Bermeja I.	22 34	N.	91 20	W.	26
Bermudas Is.	32 0	N.	64 20	W.	26
‡ Bern	47 0	N.	7 30	E.	15
Bern	46 57	N.	7 28	E.	15
Bernalda	40 21	N.	16 45	E.	16
Bernard, St., Gr. Mt.	41 52	N.	7 7	E.	15
Bernardo, S.	25 35	S.	60 20	W.	30
Bernardo, S.	24 10	S.	63 40	W.	30
Bernardino	31 55	N.	108 35	W.	26
Bernau	52 40	N.	13 43	E.	10
Bernay	49 4	N.	0 34	E.	7
Bernburg	51 50	N.	11 50	E.	9
Bernera Id.	57 40	N.	7 12	W.	5
Bernier, C.	12 46	S.	148 1	E.	24
Bernstein	53 2	N.	15 20	E.	10
Berrien	32 4	N.	84 0	W.	28
Berry Id.	25 30	N.	77 50	W.	29
Bersova	46 8	N.	22 3	E.	11
Berthier	46 8	N	73 7	W.	27
Berthier	46 54	N.	70 45	W	27
Berticum	51 41	N.	5 27	E.	8
Bervedero L.	14 0	S.	66 30	W.	30
Berwick (North)	56 4	N.	2 43	W.	5
‡ Berwick	55 45	N.	2 25	W.	5
Berwick on Tweed	55 45	N.	2 0	W.	4
Berza Palanka	44 25	N.	22 30	E.	17
Besançon	47 15	N.	6 2	E.	7
Besigheim	49 1	N.	9 9	E.	9
Besni	37 40	N.	38 0	E.	19

Place.	Lat.		Long.		No. of Map
Betanzos	43 15	N.	8 13	W.	14
Betanzos, R. de	43 25	N.	8 15	W.	14
Betchik	40 44	N.	23 30	E.	17
Bethany	26 30		17 20	E.	25
Bethune	50 30	N.	2 41	E.	7
Betiah	26 33	N.	84 40	E.	20
Betoune	45 10	N.	125 0	E.	18
Betrapar Id.	11 46	N.	71 44	E.	20
Bettemburg	49 31	N.	6 7	E.	8
Bettool	21 50	N.	77 54	E.	20
Bettws	51 46	N.	3 57	W.	4
Beuthen	50 21	N.	18 53	E.	10
Beveland, Nth. Id.	51 34	N.	3 45	E.	8
Beveland, Sth. Id.	51 28	N.	4 0	E.	8
Beveren	51 13	N.	4 16	E.	8
Beverly	53 50	N.	0 25	W.	4
Beverly	41 46	S.	147 36	E.	24
Bevern	53 27	N.	9 8	E.	9
Beverwike	52 30	N.	4 40	E.	8
Bevil	30 51	N.	94 23	W.	28
Bewdley	52 23	N.	2 13	W.	4
Bex	46 15	N.	7 0	E.	15
Bexar, St. Antonio de	29 48	N.	98 40	W.	28
Beyhar	26 8	N.	89 30	E.	20
Beyrz	46 36	N.	9 52	E.	15
Beziers	43 22	N.	3 12	E.	7
Bhars Khoto	48 30	N.	114 0	E.	18
Bhawulpoor	29 18	N.	71 50	E.	20
‡ Bhawulpoor	29 0	N.	72 0	E.	20
Bheemka Kubba	26 35	N.	70 20	E.	20
Bhering's I.	55 15	N.	166 30	E	18
Bhooj	23 12	N.	69 57	E.	20
‡ Bhotan	27 0	N.	90 0	E.	20
Bhow	26 0	N.	61 30	E.	18
Bhukkur	31 40	N.	71 18	E.	20
Biafra, Bight of	3 0	N.	8 0	E.	25
Biaggia	46 2	N.	8 55	E.	15
Biala	52 4	N.	23 3	E.	10
Bialla	53 36	N.	22 4	E.	10
Bialystok	53 18	N.	23 40	E.	13
Bianco C.	39 20	N.	20 5	E.	17
Bic Id.	48 19	N.	68 50	W.	27
Bidassoa R.	43 23	N.	1 50	W.	7
Bideford	51 0	N.	4 10	W.	4
Bideford B.	51 4	N.	4 15	W.	4
Bideford	43 30	N.	70 30	W.	28
Bidzegur	24 44	N.	82 50	E.	20
Bieber	50 12	N.	9 21	E.	9
Biehla	51 2	N.	13 48	E.	9
Bielaia R.	55 30	N.	44 30	E.	13
Bielefeld	52 1	N.	8 29	E.	9
Bielev	54 28	N.	36 20	E.	13
Bielketcha	58 40	N.	131 10	E.	18
Bielkov I.	75 30	N.	138 30	E.	18
Bieloi	55 55	N.	32 55	E.	13
Bielovodsk	49 15	N.	39 40	E.	13
Bielozersk	60 2	N.	37 40	E.	13
Bielsk	52 41	N.	19 54	E.	10
Bienne	47 5	N.	7 10	E.	15
Bienstill	57 37	N.	5 12	W.	5
Bietch Horn Mt.	46 24	N.	7 53	E.	15
Biezini	52 57	N.	19 56	E.	10
Big Black R.	36 0	N.	91 0	W.	28
Biggar	55 39	N.	3 31	W.	5
Bigoad	25 10	N.	75 0	E.	20
Bihach	44 53	N.	15 52	E.	17
Bihain	50 13	N.	5 46	E.	8
Bihe	13 30	S.	17 29	E.	25
Biisk	53 50	N.	83 30	E.	18
Bila	44 36	N.	16 18	E.	17
Bilbao	43 15	N.	2 54	W.	14
Bilcah	10 35	N.	24 12	E.	25
Bilgoray	50 33	N.	22 37	E.	10
Billinghurst	51 1	N.	0 25	W.	4
Billiton I.	3 0	S.	108 8	E.	22
Bilma	19 0	N.	13 55	E.	25
Bilstein	51 3	N.	8 3	E.	9
Bilte beck	52 1	N.	7 8	E.	9
Biltsy	47 40	N.	28 20	E.	13
Biuren	51 55	N.	5 20	E.	8
Binch	50 23	N.	4 11	E.	8
Bingaro Id.	11 4	N.	72 4	E.	20
Bingen	49 58	N.	7 54	E.	9
Bingham	52 55	N.	0 52	W.	4
Binks	55 20	N.	2 55	W.	5
Bin-kudrah	34 30	N.	45 17	E.	19
Bionstad	60 59	N.	10 19	E.	12
Biorksele	65 0	N.	18 0	E.	12
Biorneborg	61 20	N.	21 55	E.	13
Bir	37 0	N.	38 3	E.	19
Bir-al-Malha	17 45	N.	18 25	E.	25
Birch's Inlet	42 31	S.	145 35	E.	24
Bird I.	23 28	N.	161 50	W.	22
Bird I.	17 50	S.	143 10	W.	22

Place.	Lat.		Long		No. of Map
Birds Is.	15 50	N.	63 39	W.	29
Bireebooly Br.	31 34	S.	150 22	E.	23
Birkends	58 20	N.	8 25	E.	12
Birlat	46 9	N.	27 32	E.	17
Birmingham	52 28	N.	1 51	W.	4
Birney I.	2 40	S.	170 30	W.	22
Birni, New	12 55	N.	14 20	E.	25
Birni, Old	13 15	N.	13 20	E.	25
Bironico	46 6	N.	8 55	E.	15
Birr, or Parsonstown	53 5	N.	7 53	W.	6
Birs Nimrud, Babylon	32 33	N.	42 23	E.	19
Birsa	56 46	N.	13 56	E.	12
Birse	57 4	N.	2 46	W.	5
Bisanig	30 54	N.	112 30	W.	26
Bischoff, Mt.	41 32	S.	145 44	E.	24
Bischofszell	47 30	N.	9 14	E.	15
Bishop's Auckland	54 39	N.	1 41	W.	4
Bishop's Castle	52 30	N.	2 56	W.	4
Bishop's Relf	21 12	N.	72 27	W.	29
Bishop'sStortford	51 54	N.	0 9	E.	4
Bisignano	39 3	N.	16 20	E.	16
Biskupie	53 10	N.	18 38	E.	10
Bismark	52 45	N.	11 40	E.	10
Bisnee	26 27	N.	90 47	E.	20
Bissago	46 5	N.	8 41	E.	15
Bissagos Is.	11 20	N.	16 20	W.	25
Bisson, C.	69 10	N.	67 20	W.	26
Bissunpoor	23 8	N.	87 22	E.	20
Bistineau L.	32 20	N.	93 30	W.	28
Bistritza	47 9	N.	24 24	E.	11
Bistritza	46 48	N.	26 13	E.	17
Biszt	48 34	N.	24 16	E.	11
Bisztra	48 38	N.	23 35	E.	11
Bitlis	38 27	N.	42 5	E.	19
Bitlis Su, R.	38 10	N.	41 40	E.	19
Biva	45 54	N.	10 53	E.	11
Bivar	42 25	N.	3 44	W.	14
Bivers	50 6	N.	5 56	E.	8
Bixet	60 16	N.	1 27	W.	5
Blaavands Hook	55 23	N.	8 10	E.	12
Blackburn	53 44	N.	2 26	W.	4
Black Head Id.	32 37	S.	152 19	E.	23
Blackman's Crown Mt.	33 14	S.	150 2	E.	23
Black Reef	40 44	S.	148 21	E.	24
Black Rock	54 3	N.	10 18	W.	6
Black Rock	17 58	N.	78 0	W.	29
Black Sea	43 0	N.	35 0	E.	18
Blacksod Bay	54 8	N.	10 0	W.	6
BlackSugarloaf Mt.	41 28	S.	146 53	E.	24
Black Tier Mts.	42 16	S.	147 40	E.	21
Black Warrior R.	33 20	N.	87 40	W.	28
Blackwater	52 27	N.	6 19	W.	6
Blackwater R.	53 45	N.	6 50	W.	6
Blackwater R.	52 7	N.	8 40	W.	6
Blackwood	53 17	N.	6 40	W.	6
Blackford	56 17	N.	3 47	W.	5
Bladel	51 22	N.	5 13	E.	8
Blair Atholl	56 45	N.	3 50	W.	5
Blakeley	30 46	N.	88 5	W.	28
Blanc, Le	46 38	N.	1 4	E.	7
Blanc, Mt.	45 54	N.	6 57	E.	15
Blanco, or Orford C.	43 0	N.	124 15	W.	26
Blanco C.	20 50	N.	17 5	W.	25
Blankenberg	51 17	N.	3 5	E.	8
Blankenburg	46 32	N.	7 24	E.	15
Blanquilla Is.	11 50	N.	64 40	W.	29
Blarney	51 55	N.	8 32	W.	6
Blas, St.	22 20	N.	105 0	W.	26
Blas, St.	9 30	N.	79 0	W.	30
Blas, St. C.	29 32	N.	85 18	W.	28
Blaszki	51 39	N.	18 26	E.	10
Blaxland Mt.	33 37	S.	150 11	E.	23
Blaxland R.	32 15	S.	150 44	E.	23
Blaye	45 7	N.	0 37	W.	7
Blessington	53 10	N.	6 32	W.	6
Bleyburg	46 32	N.	14 57	E.	11
‡ Bligh	32 15	S.	149 15	E.	23
Blisset	54 9	N.	7 7	W.	6
Block, Mt.	41 41	S.	145 51	E.	24
Blois	47 35	N.	1 21	E.	7
Blokzyl	52 43	N.	5 57	E.	8
Bloody Foreland	55 9	N.	8 17	W.	6
Bloomington	40 23	N.	88 34	W.	28
Blountville	34 18	N.	86 54	W.	28
Bluestack	54 46	N.	8 5	W.	6
Bluefields	18 5	N.	77 57	W.	29
Bluefields, or New Segovia	11 50	N.	83 50	W.	26
Bluewater R.	33 40	N.	97 20	W.	28
Bluff Pt.	40 53	S.	144 51	E.	24
Blumberg	47 50	N.	8 32	E.	9

Place.	Lat.		Long.		No. of Map
Blumel Sd.	60 42	N.	0 59	W.	5
Blumenstein	46 45	N.	7 29	E.	15
Blythe R.	41 15	S.	146 9	E.	24
Bo	58 56	N.	15 34	E.	12
Boa Vista	16 30	S.	45 0	W.	30
Boa Vista	15 3	S.	54 40	W.	30
Boad	20 28	N.	84 5	E.	20
Bober R.	51 0	N.	15 40	E.	10
Bobr R.	53 30	N.	22 50	E.	10
Bobrov	50 57	N.	40 30	E.	13
Bebrowniki	51 35	N.	21 56	E.	10
Boca Tigris Str.	22 50	N.	113 40	E.	21
Bochma	49 58	N.	20 29	E.	11
Bockhorst	53 2	N.	7 37	E.	9
Bocoble, or Mt. Scott	32 53	S.	149 48	E.	23
Bocur	50 4	N.	5 47	E.	8
Bode R.	52 0	N.	11 20	E.	10
Bodegnec	50 36	N.	5 17	E.	8
Bodegon	38 56	N.	5 15	W.	14
Boder	46 42	N.	8 1[illegible]	E.	15
Bodingen	68 35	N.	15 39	E.	12
Bodmin	50 29	N.	4 44	W.	4
Bodo	67 21	N.	14 2	E.	12
Bodoney, Upper	54 47	N.	7 10	W.	6
Boets	60 45	N.	56 6	E.	13
Bogdany	48 1	N.	21 52	E.	11
Bogensee	55 30	N.	10 10	E.	12
Boghaz-kieui	40 0	N.	34 38	E.	19
Boghlan	39 0	N.	41 0	E.	19
Boglipoor	25 10	N.	80 50	E.	20
Bogoitslav	49 39	N.	30 58	E.	13
Bogoroslan	53 40	N.	52 23	E.	13
Bogota, Sta. Fè de	4 25	N.	74 20	W.	30
Bogoutchar	49 46	N.	40 38	E.	13
‡ Bohemia	50 0	N.	14 0	E.	11
Bohemian Mns.	49 30	N.	12 40	E.	11
Boi Abad	41 25	N.	34 51	E.	19
Boidenburg	53 25	N.	10 46	E.	9
Boisdale	57 6	N.	7 29	W.	5
Bois le Duc	51 42	N.	5 21	E.	8
Bojador	26 5	N.	14 30	W.	25
Bojan	48 13	N.	26 20	E.	11
Bojawono	51 44	N.	16 48	E.	10
‡ Bokhara	40 0	N.	65 0	E.	18
‡ Bokhara, Little	40 0	N.	80 0	E.	18
Bokrau	50 55	N.	17 6	E.	10
Bolabola Ids.	16 30	S.	152 0	W.	22
Bolcheretskoi	53 20	N.	156 40	E.	18
Bolchoi Ouzen R.	49 0	N.	50 0	E.	13
Bolchoillmen L.	46 20	N.	42 40	E.	13
Boleskine	57 15	N.	4 26	W.	5
Bolechew	49 3	N.	25 57	E.	11
Bolindar	57 19	N.	5 21	W.	5
‡ Bolivia	18 0	S.	65 0	W.	30
Bolivar	29 36	N.	95 55	W.	28
Bolligen	46 59	N.	7 31	E.	15
Bologna	44 31	N.	11 25	E.	16
Bolong R.	34 15	S.	149 40	E.	23
Bolsward	53 4	N.	5 32	E.	8
Bolteni	47 25	N.	27 30	E.	17
Bolton	53 36	N.	2 26	W.	4
Bolus Hd.	51 47	N.	10 21	W.	6
Bomba	32 40	N.	23 20	E.	25
Bomba	3 50	N.	24 50	E.	25
Bombay	19 0	N.	72 56	E.	20
Bommel I.	59 50	N.	5 10	E.	12
Bom Successo	17 25	S.	43 0	W.	30
Bom Successo	17 57	S.	41 55	W.	30
Bon, C.	37 25	N.	11 15	E.	25
Bona	36 57	N.	7 55	E.	25
Bonda	36 53	N.	5 4	W.	14
Bondo	46 22	N.	9 33	E.	15
Bondorf	47 48	N.	8 21	E.	9
Bong Bong	34 35	S.	150 25	E.	23
Bonifacio	41 25	N.	9 10	E.	16
Bonifacio, Str. of	41 19	N.	9 13	E.	16
Bonhill	55 58	N.	4 32	W.	5
Bonillo	39 4	N.	2 48	W.	14
Bonin Is.	28 0	N.	141 0	E.	22
Bonjem	30 54	N.	15 3	E.	25
Bonn	50 49	N.	6 57	E.	9
Bonnens R.	66 30	N.	15 20	E.	12
Bonnetable	48 8	N.	0 25	E.	7
Bonny	47 35	N.	2 50	E.	7
Bonovacz	44 4	N.	15 42	E.	11
Bonsecour	45 37	N.	75 8	W.	27
Bonyha	46 20	N.	24 22	E.	11
Boodroom	37 2	N.	27 22	E.	19
Boom	51 6	N.	4 22	E.	8
Boondee	25 27	N.	75 35	E.	20
Boonville	38 50	N.	92 54	W.	28
Booraunpoor	21 14	N.	76 15	E.	20
Booro I.	3 30	S.	126 30	E.	22
‡ Boothia Felix	72 0	N.	98 0	W.	26
Boothian Gulf	71 0	N.	90 0	W.	26
Bopaul	23 15	N.	77 28	E.	20

Place.	Lat.		Long.		No. of Map
Bopi	15 45	S.	67 20	W.	30
Bor	37 54	N.	34 36	E.	19
Borbon	21 0	S.	57 58	W.	30
Bordas	62 40	N.	11 20	E.	12
Bordeaux	44 48	N.	0 35	W.	7
Bore	58 42	N.	5 50	E.	12
Boree	19 40	N.	80 6	E.	23
Boree Country	33 30	S.	148 30	E.	23
Boreraig	57 27	N.	6 42	W.	5
Boretchie	55 28	N.	31 38	E.	13
Borge	44 20	N.	7 40	E.	16
Borgo	60 23	N.	25 50	E.	13
‡ Borgou	11 0	N.	2 0	E.	25
Borgou	17 0	N.	20 20	E.	25
Boria Sa.	4 22	S.	77 10	W.	30
Borja	41 54	N.	1 30	W.	14
Borjas	41 35	N.	0 39	E.	14
Borken	51 52	N.	6 46	E.	0
Borkulo	52 7	N.	6 34	E.	8
Borkum Ids.	53 35	N.	6 45	E.	8
Bormio	46 28	N.	10 19	E.	11
Borneo Id.	0 0	—	115 0	E.	22
Borneo	4 50	N.	114 45	E.	22
Bornholm Id.	55 10	N.	15 10	E.	12
Borodima Id.	26 30	N.	131 40	E.	22
Borovitchi	58 13	N.	34 15	E.	13
Borreues	42 28	N.	6 58	W.	14
Borsele	51 27	N.	3 45	E.	8
Borthwick	55 47	N.	3 1	W.	5
Bornea Pt.	7 58	N.	83 0	W.	30
Borum	55 37	N.	14 14	E.	12
Boryna	51 8	N.	32 25	E.	13
Bosba	4 45	S.	59 0	W.	30
Bosco	46 22	N.	8 34	E.	15
Bosham	7 50	N.	36 20	E.	25
Bosingfeld	52 4	N.	9 5	E.	9
Boskoop	52 4	N.	4 39	E.	8
Bosnia Serai	43 54	N.	18 29	E.	17
‡ Bosnia	44 30	N.	18 0	E.	17
Bosniaka	45 6	N.	18 51	E.	11
Bosphorus	41 5	N.	29 8	E.	17
Bossut	50 45	N.	3 23	E.	8
Bostan	38 8	N.	36 6	E.	19
Boston	53 0	N.	0 0	—	4
Boston	42 19	N.	70 59	W.	28
Bostov	57 4	N.	39 28	E.	13
Boszra	32 25	N.	36 40	E.	19
Botany Bay	34 0	S.	151 17	E.	23
‡ Bothnia N.	67 6	N.	20 0	E.	12
‡ Bothnia W.	65 30	N.	18 0	E.	12
Bothwell	42 25	S.	147 7	E.	24
Bothwell	55 48	N.	4 7	W.	5
Botsena	42 41	N.	12 1	E.	16
Botuchany	17 47	N.	26 53	E.	17
Botzen	46 30	N.	11 25	E.	11
Bonbian	42 38	N.	7 29	W.	14
Bouchette	48 12	N.	72 7	W.	27
Boudarinskoi	50 30	N.	51 7	E.	13
Bougainville Id.	6 0	S.	155 0	E.	22
Bougainville C.	42 34	S.	148 5	E.	24
Bougoulma	54 25	N.	52 40	E.	13
Bouillon	49 48	N.	5 1	E.	8
Boujeyah	36 53	N.	5 15	E.	25
Bouka Id.	5 20	S.	154 40	E.	22
Bouklarminsk	48 40	N.	83 55	E.	18
Boulogne-sur Mer	50 44	N.	1 36	E.	7
Bounarbashi	39 54	N.	26 13	E.	19
Bounty Ids.	47 30	S.	179 25	E.	22
Bourbon Id.	20 50	S.	55 20	E.	25
Bourbon Vendée	46 40	N.	1 29	W.	7
Bourg	46 12	N.	5 10	E.	7
Bourganeuf	45 56	N.	1 45	E.	7
Bourgas	42 29	N.	27 28	E.	17
Bourgas G.	42 30	N	27 40	E.	17
Bourgaz	41 20	N.	27 23	E.	17
Bourges	49 9	N.	2 24	E.	7
‡ Bournou	10 0	N.	14 0	E.	25
Bourtange	53 0	N.	7 11	E.	8
Bouton Id.	5 0	S.	123 0	E.	22
Bousheshem	15 40	N.	22 3	E.	25
Boussa	10 25	N.	5 0	E.	25
Boussac	46 21	N.	2 14	E.	7
Boussovatz	44 7	N.	17 55	E.	17
Bouyantou R.	47 0	N.	95 0	E.	18
Bouzeo	45 8	N.	26 56	E.	17
Bouzeo R.	45 7	N.	27 0	E.	17
Bouzoulouk	52 50	N.	52 8	E.	13
Bowmore	55 51	N.	6 12	W.	5
Boyle	53 58	N.	8 17	W.	6
Boyne	48 7	N.	2 20	E.	7
Braaschaat	51 18	N.	4 30	E.	8
‡ Brabant N.	51 35	N.	5 0	E.	8
‡ Brabant S.	50 50	N.	4 30	E.	8
Brace Mt.	53 49	S.	150 0	E.	23
Bracke	62 42	N.	15 23	E.	12
Bracklaw	55 34	N.	3 58	W.	5

Place.	Lat.		Long.		No. of Map
Brackley	52 2	N.	1 8	W.	4
Bradford	53 48	N.	1 45	W.	4
Brae	58 1	N.	4 30	W.	5
Braemarr	57 3	N.	3 24	W.	5
Braga	41 34	N.	8 23	W.	14
Bragança	41 52	N.	6 40	W.	14
Bragauza	0 56	S.	46 35	W.	30
Brahmaputra, or Lohit R.	26 30	N.	91 0	E.	20
Brahestad	64 35	N.	24 37	E.	13
Brahilov	45 11	N.	27 54	E.	17
Braich-y-pwll Hd.	52 46	N.	4 45	W.	4
Braeil	46 42	N.	10 1	E.	15
Braine le Comte	50 35	N.	4 7	E.	8
Braine la Leude	50 40	N.	4 26	E.	8
Brainerd	35 5	N.	85 40	W.	28
Braniny	20 40	N.	86 0	E.	20
Brampton	54 54	N.	2 40	W.	4
Bramsted	53 57	N.	9 12	E.	12
Bramsche	52 23	N.	7 53	E.	9
Branco R.	1 30	N.	61 0	W.	30
Brandenburg N.	53 29	N.	13 9	E.	9
‡ Brandenburg	52 30	N.	13 30	E.	10
Brandon	52 28	N.	0 40	E.	4
Brandon Mt.	52 15	N.	10 17	W.	6
Brandon B.	52 17	N.	10 8	W.	6
Brandel	52 59	N.	10 50	E.	9
Brannau	48 13	N.	12 58	E.	9
Brannau	50 33	N.	16 22	E.	11
Bransbach	49 44	N.	8 54	E.	9
Brass	5 25	N.	6 30	E.	25
Brassa Id.	60 8	N.	1 5	W.	5
Brassu	46 34	N.	6 12	E.	15
Bratsk	55 20	N.	101 50	E.	18
Braunsock	54 25	N.	19 51	E.	10
Brava	1 10	N.	43 40	E.	25
Brava Id.	15 40	N.	26 5	W.	2
Brava del Norte R.	27 0	N.	99 30	W.	28
Bray	53 11	N.	6 8	W.	6
Brazoria	29 21	N.	95 58	W.	6
‡ Brazil	10 0	S.	55 0	W.	30
Brazos Rio	30 0	N.	96 40	W.	28
Brazza Id.	43 10	N.	15 40	E.	11
Break o' Day R.	41 40	S.	148 9	E.	24
Bream Creek	42 50	S.	147 59	E.	24
Brecht	51 22	N.	4 42	E.	8
Brechin	56 44	N.	2 40	W.	5
‡ Brecknockshire	52 20	N.	3 30	W.	4
Brecon	51 57	N.	3 21	W.	4
Breda	50 35	N.	4 47	E.	8
Bredalbane Plns.	34 45	S.	149 34	E.	23
Bredevoort	51 56	N.	6 39	E.	8
Bree	51 8	N.	5 36	E.	8
Breesund	62 25	N.	5 50	E.	12
Bregenz	57 30	N.	9 50	E.	11
Breide G.	65 30	N.	24 0	W.	3
Bremanger	61 54	N.	5 0	E.	12
Bremen	53 6	N.	8 47	E.	9
Bremenvorde	53 30	N.	9 6	E.	9
Brenish	58 1	N.	7 8	W.	5
Brentford	51 28	N.	0 18	W.	4
Brescia	45 32	N.	10 17	E.	11
Breslau	51 8	N.	17 0	E.	10
Bresine	50 18	N.	4 37	E.	8
Bressuire	56 50	N.	0 31	W.	7
Brest	48 25	N.	4 29	W.	7
Brest Har.	48 20	N.	4 30	W.	7
Breton, Id. of	46 0	N.	61 0	W.	26
Brevine	46 59	N.	6 35	E.	15
Brewster C.	70 24	N.	22 30	W.	26
Breznicze	46 4	N.	16 20	E.	11
Brezno Banya	48 44	N.	19 35	E.	11
Briasdet	58 11	N.	6 45	W.	5
Briançon	44 54	N.	6 36	E.	7
Bribiesca	42 33	N.	3 25	W.	14
Bride's, St. B.	51 50	N.	5 10	W.	4
Bridgewater	51 9	N.	3 0	W.	4
Bridgewater C.	38 20	S.	141 3	E.	22
Bridgewater	42 48	S.	147 22	E.	24
Bridgenorth	52 32	N.	2 20	W.	4
Bridgend	51 31	N.	3 34	W.	4
Bridgetown	39 26	N.	75 4	W.	28
Bridge Town	13 10	N.	59 42	W.	29
Bridlington	54 6	N.	0 11	W.	4
Bridogue Br.	53 54	N.	8 20	W.	6
Bridport	50 44	N.	2 45	W.	4
Brieg	50 50	N.	17 28	E.	10
Brielle	51 55	N.	4 9	E.	8
Brienz	46 47	N.	8 2	E.	15
Brienz L.	46 45	N.	8 0	E.	15
Brienz	46 42	N.	9 35	E.	15
Brieux, St.	48 30	N.	2 45	W.	7
Briey	49 15	N.	5 55	E.	7
Brigg	46 21	N.	7 59	E.	15
Brigg	53 35	N.	0 25	W.	4
Brighton	50 48	N.	0 5	W.	4

Place.	Lat.	Long.	No. of Map
Brighton	42 44 S.	147 25 E.	24
Brignolles	43 23 N.	6 1 E.	7
Brihuega	40 45 N.	2 51 W.	14
Brindisi	40 36 N.	18 0 E.	16
Brioune	49 11 N.	0 40 E.	7
Brioude	45 16 N.	3 22 E.	7
Brisbane Wr.	33 30 S.	151 22 E.	23
Brisbane	27 40 S.	152 50 E.	22
‡ Brisbane	32 10 S.	150 40 E.	23
Brisack, Old	48 2 N.	7 39 E.	9
Bristol	40 12 N.	74 56 W.	28
Bristol	51 28 N.	2 34 W.	4
Bristol Chan.	51 20 N.	3 51 W.	4
Bristol B.	58 0 N.	158 0 W.	26
Britain, N., Id.	6 0 S.	150 0 E.	22
Britvin C.	72 55 N.	51 50 E.	18
Brives	45 10 N.	1 34 E.	7
Broa Bay	22 20 N.	82 0 W.	29
Broa R.	53 45 N.	17 45 E.	10
Broadle	55 18 N.	2 50 W.	5
Broadway	52 13 N.	6 25 W.	6
Broad Haven	54 17 N.	9 50 W.	6
Broad R.	42 36 S.	146 45 E.	24
Brocken Mt.	51 45 N.	10 35 E.	10
Brockwitz	51 9 N.	13 32 E.	9
Brod	45 9 N.	18 3 E.	11
Brodlck	55 38 N.	5 1 W.	5
Broek	52 26 N.	5 0 E.	8
Brokeu B.	33 35 S.	151 20 E.	23
Bromberg	53 7 N.	17 59 E.	10
Bromley	51 22 N.	0 5 E.	4
Bromyard	52 12 N.	2 30 W.	4
Broom L.	57 55 N.	5 10 W.	5
Broom, L. K.	57 47 N.	5 0 W.	5
Brook Id.	0 50 S.	158 30 W.	22
Brough	54 30 N.	2 20 W.	4
Brough	60 16 N.	1 10 W.	5
Broule R.	46 40 N.	91 40 W.	28
Browershaven	51 43 N.	3 55 E.	8
Brown L.	31 0 S.	117 40 E.	22
Browne Id.	73 30 N.	60 0 W.	26
Brownstown	42 10 N.	83 18 W.	28
Brozas	39 34 N.	6 37 W.	14
Bruce Bay	70 20 N.	69 0 W.	26
Bruck	47 25 N.	15 20 E.	11
Bruff	52 29 N.	8 30 W.	6
Bruges	51 12 N.	3 14 E.	8
Brugg	47 27 N.	8 12 E.	15
Brunach	57 47 N.	4 35 W.	5
Brumbys Ch.	41 47 S.	147 11 E.	24
Brunecken	46 50 N.	12 0 E.	11
Bruni Id.	43 20 S.	147 30 E.	24
Brunn	49 12 N.	16 41 E.	11
Bruno	51 20 N.	9 19 E.	9
Brunsbuttel	53 57 N.	9 12 E.	12
Brunswick	52 15 N.	10 31 E.	9
Brunswick	44 1 N.	60 59 W.	28
Brunswick B.	12 0 S.	123 30 E.	22
‡ Brunswick	52 0 N.	10 20 E.	9
Brusah	40 8 N.	29 2 E.	19
Brushy Plns.	42 40 S.	147 46 E.	24
Brussels	50 51 N.	4 21 E.	8
Bruster Orth C.	54 59 N.	19 58 E.	10
Brusztura	48 17 N.	24 0 E.	11
Bruxen	46 45 N.	11 44 E.	11
Bryan	32 0 N.	81 24 W.	28
Bualt	52 8 N.	3 23 W.	4
Buchavest	44 30 N.	26 14 E.	17
Buchberg	48 52 N.	12 50 E.	9
Buceiuo	40 34 N.	15 28 E.	16
Buchholz	52 5 N.	13 47 E.	10
Buchen	50 57 N.	4 35 E.	8
Buckland	51 9 N.	1 20 E.	4
Buckow, New	54 0 N.	11 42 E.	9
‡ Buckingham-shire	51 50 N.	0 45 W.	4
Buckingham	42 50 S.	147 0 E.	24
Buda, or Ofen	47 30 N.	19 1 E.	11
Budakshan	36 50 N.	69 20 E.	18
Budeveiss	48 58 N.	14 32 E.	11
Buenache	39 41 N.	2 9 W.	14
Buenavista C.	22 22 N.	84 22 W.	29
Buena Esperanza B.	20 30 N.	77 30 W.	29
Buen Ayre	12 10 N.	68 20 W.	29
Buenos Ayres	34 12 S.	59 10 W.	30
Buenaventura, St.	34 35 N.	118 0 W.	26
Buenaventura R.	40 0 N.	116 0 W.	26
Buffalo	42 57 N.	78 50 W.	28
Buffalo Plns.	41 48 S.	147 40 E.	24
Buffalo L.	56 50 N.	109 30 W.	26
Buffaloe	42 55 N.	78 55 W.	27
Buffalo	45 50 N.	96 25 W.	28
Bug R.	52 30 N.	22 30 E.	10
Buga	3 52 N.	76 25 W.	30
Bugjikaki Mt.	39 20 N.	21 41 E.	17
Bugle field Mts.	59 57 N.	7 0 E.	12

Place.	Lat.	Long.	No. of Map
Bujalance	37 52 N.	4 26 W.	14
Bukarizza	45 21 N.	14 35 E.	16
Bukker	27 48 N.	68 30 E.	20
Bukke Fiord	59 10 N.	6 0 E.	12
‡ Bukovina	48 0 N.	26 0 E.	11
Bulach	48 39 N.	8 40 E.	9
Bulach	47 30 N.	8 31 E.	15
Bulg Id.	58 32 N.	5 5 W.	5
‡ Bulgaria	43 20 N.	26 0 E.	17
Bunerassa	55 8 N.	7 27 W.	6
Bunder Abbas	29 22 N.	56 25 E.	18
Bungay	52 29 N.	1 27 E.	4
Bungaree Norah	33 20 S.	151 35 E.	23
Bungonia	34 53 S.	150 0 E.	23
Bunker Id.	0 10 S.	159 35 W.	22
Bunlinpatuam	17 50 N.	83 25 E.	20
Bunnanaden	54 2 N.	8 32 W.	6
Bunown	53 25 N.	10 7 W.	6
Buuowen	53 28 N.	7 47 W.	6
Bunpoor	27 38 N.	6 23 E.	18
Bunsk	53 10 N.	17 6 E.	10
Buntakoo	8 20 S.	2 50 W.	25
Buntzdau	51 16 N.	15 36 E.	10
Burbarguena	41 9 N.	1 13 W.	14
Burchell Mt.	32 33 S.	149 50 E.	23
Burg	52 14 N.	11 53 E.	10
Burgdaunen	46 38 N.	7 38 E.	15
Burgdorf	47 4 N.	7 38 E.	15
Burgh	53 10 N.	0 16 E.	4
Burgh Hd.	57 47 N.	3 21 W.	5
Burghley	41 33 S.	143 11 E.	24
Burghr Kaleh	39 0 N.	43 43 E.	19
Burgia	37 10 N.	14 14 E.	16
Burgos	42 20 N.	3 40 W.	14
‡ Burgos	42 20 N.	3 30 W.	14
Burgundy Can.	47 15 N.	4 40 E.	7
Burgwedel	52 30 N.	9 50 E.	9
Buriti	15 40 S.	46 35 W.	30
Burlington	43 19 N.	79 57 W.	27
Burlington B.	43 18 N.	79 45 W.	27
Burlington	44 19 N.	72 58 W.	28
‡ Burmah	23 0 N.	96 0 E.	18
Burnham Westgate	52 55 N.	0 44 E.	4
Burnham	51 38 N.	0 50 E.	4
Burnt Island	56 4 N.	3 15 W.	5
Burntwood Plns.	41 7 S.	145 55 E.	24
Burntwood R.	55 30 N.	98 0 W.	26
Burning Spring	37 45 N.	83 4 W.	28
Burra	24 20 S.	66 35 W.	30
Burra Id.	60 5 N.	1 20 W.	5
Burra Burra Ln.	34 16 S.	150 0 E.	23
Burrit Inlet	35 25 S.	150 31 E.	23
Burrow Hd.	54 42 N.	4 18 W.	5
Burros in Ossory	52 56 N.	7 38 W.	6
Burruwa Pls.	34 20 S.	148 50 E.	23
Bursztyn	49 17 N.	24 43 E.	11
Burton	54 11 N.	2 40 W.	4
Burton-on-Trent	52 48 N.	1 36 W.	4
Burton	53 38 N.	0 40 W.	4
Burtrask	64 28 N.	20 40 E.	12
Burwa	23 2 N.	84 20 E.	20
Bury	53 37 N.	2 12 W.	4
Buryness	55 19 N.	2 20 W.	4
Bury St. Edmund's	52 15 N.	0 45 E.	4
Busele R.	64 37 N.	18 0 E.	12
Bushmills	55 12 N.	6 31 W.	6
Bushranger Hill	33 53 S.	149 46 E.	23
Bushire	29 4 N.	50 55 E.	18
Busiqui	40 4 N.	8 58 E.	16
Buso C.	35 39 N.	23 40 E.	17
Bussen	48 10 N.	9 25 E.	9
Busselton	34 0 S.	115 50 E.	22
Bussora	30 30 N.	47 30 E.	18
Bustar	19 30 N.	82 18 E.	20
Busk	50 0 N.	24 47 E.	11
Butrinto	39 42 N.	19 59 E.	17
Butt of the Lewis	58 20 N.	6 15 W.	5
Buttevant	52 13 N.	8 38 W.	6
Buttyen	46 15 N.	22 10 E.	11
Butzow	53 38 N.	11 59 E.	9
Buxar	25 30 N.	83 56 E.	20
Buxenes	68 14 N.	13 8 E.	12
Buxtchude	53 28 N.	9 39 E.	9
Buyl	51 15 N.	5 35 E.	8
Buysedede	41 2 N.	2 24 E.	8
Buytrago	41 0 N.	3 40 W.	14
Buzançois	46 54 N.	1 26 E.	7
Byam Martin Id.	75 10 N.	105 0 W.	26
Byers Id.	29 30 N.	180 0 E.	22
Bylong	32 28 S.	150 10 E.	23
Byoram	17 55 N.	80 10 E.	20
Byrom Mt.	42 3 S.	146 14 E.	24
Byron	31 22 N.	84 17 W.	28
Byron	43 14 N.	83 55 W.	28
Byron Id.	1 0 S.	177 50 E.	22

Place.	Lat.	Long.	No. of Map
Byron's Bay	53 30 N.	57 0 W.	20
Byron Mt.	31 58 S.	151 27 E.	23
Byskea	64 52 N.	21 8 E.	12
Bytown	45 21 N.	75 43 W.	27
Buura R.	52 6 N.	19 25 E.	10

C.

Place.	Lat.	Long.	No. of Map
Caballera C.	40 4 N.	4 12 E.	14
Cabaso	8 10 S.	16 55 E.	25
Cabecao	38 56 N.	7 55 W.	14
Cabeza de Buey	38 40 N.	5 9 W.	14
Cabool	34 17 N.	69 0 E.	18
‡ Cabool	32 0 N.	65 0 E.	18
Cabot's Hd.	45 10 N.	81 41 W.	27
Cabra	37 34 N.	4 29 W.	14
Cabras	40 0 N.	8 30 E.	16
Cabrera Id.	36 42 N.	21 42 E.	17
Cabrera Id.	39 8 N.	3 0 E.	14
Cabrella	38 35 N.	8 25 W.	14
Cabron C.	19 20 N.	69 13 W.	29
Cabrultee Ids.	10 27 N.	72 25 E.	29
Cacapara	30 18 S.	53 25 W.	30
Cachot, La	47 1 N.	6 37 E.	15
Caccia Pt.	40 33 N.	8 8 E.	16
Caceres	39 27 N.	6 16 W.	14
Caceres	7 25 N.	75 40 W.	30
Cachi	25 0 S.	65 30 W.	30
Caconda	13 50 S.	15 20 E.	25
Caconda	12 0 S.	31 35 E.	25
Cacouga	4 50 S.	12 20 E.	25
Cacula	7 33 N.	72 30 W.	29
Cadamkiswa R.	47 43 N.	67 30 W.	27
Cadaval	39 12 N.	9 9 W.	14
Cadier	36 55 N.	3 13 W.	14
Cadiz	36 45 N.	87 36 W.	28
Ca, du Lac	45 17 N.	74 15 W.	27
Cadore	46 26 N.	12 25 E.	11
Caen	49 12 N.	0 24 W.	7
Caermarthen	51 52 N.	4 19 W.	4
Caernarthen B.	51 40 N.	4 30 W.	4
‡ Caernarthen-shire	52 8 N.	4 8 W.	4
Caernarvon	53 8 N.	4 10 W.	4
Caernarvon B.	53 8 N.	4 30 W.	4
‡ Caernarvon-shire	53 0 N.	4 0 W.	4
‡ Caffres	30 0 S.	30 0 E.	25
Cagli	43 29 N.	12 35 E.	16
Cagliari	39 15 N.	9 3 E.	16
Cagliari, G. of	39 10 N.	9 10 E.	16
Caguan	2 45 N.	74 54 W.	30
Cahada Ln.	43 19 N.	3 41 W.	14
Cahauba	32 20 N.	87 34 W.	28
Cahir	52 22 N.	7 52 W.	6
Cahirciveen	51 56 N.	10 12 W.	6
Cahircouligh	52 35 N.	8 27 W.	6
Cahors	44 26 N.	1 26 E.	7
Cahore Pt.	52 32 N.	6 11 W.	6
Cahuil	34 20 S.	71 40 W.	30
Cai-hoa	23 10 N.	104 12 E.	21
Cairncross Mt.	31 14 S.	152 22 E.	23
Cairn Gorm Mt.	57 7 N.	3 37 W.	5
Cairnie	57 36 N.	2 55 W.	5
Cairo	30 16 N.	31 40 E.	25
Caistor	53 31 N.	0 16 W.	4
‡ Caithness	58 28 N.	3 30 W.	5
Cai-tchang	36 24 N.	106 10 E.	21
Cai-tchou	35 57 N.	115 3 E.	21
Cai Yuen	36 12 N.	106 8 E.	21
Cajucen	8 58 S.	44 30 W.	30
Calabar, Old	5 0 N.	8 0 E.	25
Calabozo	9 0 N.	67 30 W.	30
Calahiona	42 12 N.	2 2 W.	14
Calais	50 59 N.	1 52 E.	7
Calais, St.	47 56 N.	0 46 E.	7
Calamo Id.	38 36 N.	21 0 E.	17
Calamocha	40 59 N.	1 11 W.	14
Calanda	40 58 N.	0 15 W.	14
Calastry	13 41 N.	79 50 E.	20
Calatayud	41 24 N.	1 38 W.	14
Calayan Id.	19 34 N.	121 36 E.	21
Calbe	51 55 N.	11 44 E.	10
Calcasu	30 52 N.	92 45 W.	28
Calcasu R.	30 40 N.	92 56 W.	28
Calchaqua	55 48 S.	64 30 W.	30
Calcutta	22 45 N.	88 20 E.	20
Caldas	41 43 N.	8 11 W.	14
Calder W.	55 50 N.	3 40 W.	5
Caldow	55 4 N.	4 1 W.	5
Caldy Id.	51 38 N.	4 38 W.	4
Caledonia R.	50 0 N.	121 0 W.	26
Caledonia, New Id.	21 0 S.	165 0 E.	22
Calf of Man, Id.	54 1 N.	4 44 W.	4
Calhoun, Fort	41 37 N.	95 40 W.	28

Place.	Lat.	Long.	No. of Map
Cali	3 3 N.	76 30 W.	30
Caliene . . .	11 18 N.	75 50 E.	20
California, New .	38 0 N.	118 0 W.	26
California, Old .	87 0 N.	113 0 W.	26
California, G. of	27 0 N.	110 0 W.	26
Callander . . .	56 15 N.	4 12 W.	5
Callant's Bog . .	52 49 N.	4 43 ½	8
Callao	12 4 S.	77 20 W.	30
Callen	52 33 N.	7 23 W.	6
Callies	53 19 N.	15 51 E.	10
Callington . . .	50 31 N.	4 19 W.	4
Calling R. . . .	50 30 N.	103 0 W.	26
Calmonet Falls .	45 45 N.	76 50 W.	27
Calmar	56 37 N.	16 7 E.	12
Calmar Sd. . . .	57 0 N.	16 20 E.	12
Calne	51 27 N.	1 58 W.	4
Caloi	42 32 N.	8 43 E.	16
Calven	39 9 N.	7 56 W.	14
Calvorde . . .	52 21 N.	11 19 E.	10
Calzada	38 48 N.	3 48 W.	14
Calzoda	40 34 N.	5 45 W.	14
Camachgourun .	56 38 N.	4 23 W.	5
Camaguin Id. . .	19 10 N.	122 20 E.	21
Camamu	13 52 S.	39 6 W.	30
Camapuon . . .	19 20 S.	54 35 W.	30
Cambay	22 21 N.	72 48 E.	22
Cambay, G. of . .	21 0 N.	72 30 E.	20
Camberg	51 5 N.	11 43 E.	9
Cambil	37 39 N.	3 43 W.	14
Camboja	12 10 N.	104 55 E.	18
Camboja Pt. . .	9 0 N.	105 10 E.	18
Cambran	42 12 N.	1 20 W.	14
Cambray	50 8 N.	3 13 E.	7
Cambridge . . .	44 50 N.	72 38 W.	28
Cambridge . . .	52 14 N.	0 10 E.	4
‡ Cambridgeshire	52 30 N.	0 10 E.	4
Cambridge G. . .	15 0 S.	128 0 E.	22
Camden	34 20 N.	80 25 W.	28
‡ Camden . . .	34 30 S.	150 30 E.	23
Camden Haven .	31 38 S.	152 47 E.	23
Camden Bay . .	70 5 N.	145 0 W.	26
Camelford . . .	50 38 N.	4 42 W.	4
Camecena . . .	40 12 N.	1 2 W.	14
Cameron	56 15 N.	2 48 W.	5
Cameron Mt. W. .	40 59 N.	144 54 E.	24
Camerino	43 5 N.	13 4 E.	16
Cameroons . . .	44 49 S.	65 30 W.	30
Cameroons Pk. . .	4 20 N.	9 30 E.	25
Cameroons R. . .	4 10 N.	10 0 E.	25
Camira Id. . . .	21 40 N.	160 20 E.	22
Camus	57 4 N.	5 35 W.	5
Campanha . . .	21 57 S.	45 38 W.	30
Campana Id. . .	48 30 S.	75 40 W.	30
Campbell Id. . .	53 0 S.	169 20 E.	22
Campbell C. . .	64 0 N.	65 30 W.	26
Campbell, Port .	60 30 N.	149 0 W.	26
Campbell R. . .	33 40 S.	149 45 E.	23
Campbellton . . .	55 28 N.	5 31 W.	5
Campbelton . . .	41 58 S.	147 37 E.	24
Campbell Town .	34 4 S.	150 51 E.	23
Campden	52 2 N.	1 35 W.	4
Campeche B. . .	19 40 N.	91 0 W.	26
Campeche . . .	20 3 N.	88 58 W.	26
Campen	52 52 N.	9 23 E.	9
Campiel	46 21 N.	7 43 E.	15
Campo	42 20 N.	0 29 E.	14
Campo R. . . .	2 40 N.	10 0 E.	25
‡ Campos Parecis	12 0 S.	58 0 W.	30
Campo Major . .	4 45 S.	41 30 W.	30
Campo-formio . .	46 4 N.	13 18 E.	11
Campsnt	46 32 N.	9 28 E.	15
Camtchi R. . . .	42 58 N.	27 55 E.	17
‡ Canada . . .	47 0 N.	80 0 W.	26
Canadian R. . . .	35 0 N.	98 0 W.	28
Canal du Centre .	46 45 N.	4 25 E.	7
Cananea	25 0 S.	47 56 W.	30
Canary Ids. . . .	28 20 N.	16 0 W.	25
Canaria Id. . . .	28 0 N.	15 40 W.	25
Canaveral C. . .	28 15 N.	80 31 W.	28
Cancedo Pt. . . .	18 20 N.	69 33 W.	29
Candelaria . . .	27 20 S.	55 50 W.	30
‡ Candeish . . .	22 0 N.	75 0 E.	20
Candia	35 20 N.	25 10 E.	17
Candia, Id. of . .	35 10 N.	25 0 E.	17
Candy	7 20 N.	80 58 E.	20
Canea	35 30 N.	24 2 E.	17
Canete	48 7 N.	1 39 W.	14
Canguza	31 4 S.	52 52 W.	30
Caniapuscaw L. .	54 30 N.	68 0 W.	26
Canegu Mt. . . .	42 30 N.	2 24 E.	14
Canna Id. . . .	57 2 N.	6 28 W.	5
Cannesbay . . .	58 38 N.	3 10 W.	5
Cannobie	55 4 N.	2 57 W.	5
Cannonhall R. . .	46 39 N.	100 0 W.	28
Canso C. . . .	45 5 N.	60 50 W.	26
Cantalejo	41 16 N.	3 58 W.	14
Cantaven Chan. .	24 0 N.	79 20 W.	29
Canterbury . . .	51 11 N.	1 4 E.	4
Cantin C. . . .	33 0 N.	9 20 W.	25
‡ Cantire	55 30 N.	5 30 W.	5
Cantire, Mull of .	55 20 N.	5 40 W.	5
Canton	31 55 N.	87 38 W.	28
Canton	23 10 N.	113 17 E.	21
Cappamore . . .	52 37 N.	8 18 W.	6
Capel	62 50 N.	13 23 E.	12
Capertee	33 0 S.	150 10 E.	23
‡ Cape Colony . .	32 0 S.	24 0 E.	25
Cape Coast Castle	5 30 N.	1 25 W.	25
Cape Town . . .	33 55 S.	18 20 E.	25
Cape Verde Ids. .	17 0 N.	26 0 W.	2
Capet	46 20 N.	6 9 E.	15
Capital	9 20 S.	24 20 E.	25
Capelon	46 58 N.	7 20 E.	15
Capgel	61 55 N.	15 12 E.	12
Cappino	45 38 N.	11 49 E.	11
Cappoquin . . .	52 9 N.	7 40 W.	6
Capraja Id. . . .	43 5 N.	9 50 E.	16
Capo d'Istria . .	45 31 N.	13 51 E.	11
Caprik	51 14 N.	3 37 E.	8
Capricorn, C. . .	23 28 S.	156 0 E.	22
Capua	41 7 N.	14 10 E.	16
Caqueta or Japura R. . . . }	1 15 S.	70 0 W.	30
Cara	40 55 N.	117 50 E.	21
Carabeti	15 40 S.	73 40 W.	30
Cara Bouroun C. .	41 18 N.	28 45 E.	17
Caraccas	10 10 N.	66 50 W.	30
Caraghi Id. . . .	58 10 N.	164 0 E.	18
Caragnar	18 2 S.	69 4 W.	30
Carapelle	42 17 N.	13 49 E.	16
Caratash C. . . .	38 34 N.	35 21 E.	19
Caratusen Rs. . .	16 7 N.	83 20 W.	29
Carawelas	17 50 S.	39 30 W.	30
Carbonara C. . .	39 5 N.	9 30 E.	16
Carcassonne . . .	43 13 N.	2 22 E.	7
Cardamum Id. . .	11 25 N.	72 35 E.	20
Cardiff	51 30 N.	3 8 W.	4
Cardigan	52 6 N.	4 37 W.	4
Cardigan B. . . .	52 30 N.	4 30 W.	4
‡ Cardiganshire .	52 15 N.	4 0 W.	4
Cardoza	8 40 S.	46 50 W.	30
Carem	43 11 N.	4 49 W.	14
Carentan	49 17 N.	1 35 W.	7
Careto	8 47 N.	77 50 W.	30
Cargill	56 29 N.	3 21 W.	5
Carhaix	48 16 N.	3 34 W.	7
Caria	40 15 N.	7 23 W.	14
Cariati	39 28 N.	17 0 E.	16
Carian	42 24 N.	4 34 W.	14
Caribbee Ids. . .	16 0 N.	62 40 W.	29
Carino, N. S. do. .	0 18 N.	61 40 W.	30
‡ Carintia . . .	46 40 N.	14 0 E.	16
Carlet	39 15 N.	0 31 W.	14
Carlingford . . .	54 2 N.	6 11 W.	6
Carlingford B. . .	54 2 N.	6 10 W.	6
Carlisle, New . .	48 3 N.	65 28 W.	27
Carlisle	40 6 N.	77 10 W.	28
Carlisle	54 52 N.	2 53 W.	4
Carlos, St. . . .	37 0 N.	121 6 W.	26
Carlos, San . . .	9 40 N.	68 50 W.	30
Carlos, San . . .	42 0 N.	74 0 W.	30
Carlos, San . . .	26 0 S.	67 0 W.	30
Carlos, San . . .	1 50 N.	57 30 W.	30
‡ Carlow	52 40 N.	6 50 W.	6
Carlow	52 52 N.	6 53 W.	6
Carlsruhe	49 1 N.	8 25 E.	9
Carlsbad	50 11 N.	12 54 E.	11
Carlscrona . . .	56 12 N.	15 43 E.	12
Carlstadt	59 26 N.	13 48 E.	12
Carlstadt	45 32 N.	15 35 E.	11
Carmagnola . . .	44 50 N.	7 50 E.	16
Carmel C. . . .	32 50 N.	34 59 E.	19
Carmen	40 40 S.	63 0 W.	30
Carnona	37 31 N.	5 35 W.	14
Carndonah . . .	55 15 N.	7 15 W.	6
Carnew	52 43 N.	6 31 W.	6
Carney	54 22 N.	8 30 W.	6
‡ Carniola . . .	46 0 N.	15 0 E.	16
Carnsore Pt. . .	52 9 N.	6 21 W.	6
Carnstairs . . .	55 43 N.	3 41 W.	5
Carnatogher Mts.	54 50 N.	7 0 W.	6
Cara Wrath . . .	55 43 N.	3 38 W.	5
Caroline Ids. . .	8 0 N.	150 0 E.	22
Caroline Id. . . .	10 0 S.	150 40 W.	22
‡ Carolina, North	36 0 N.	80 0 W.	28
‡ Carolina, South	34 0 N.	81 0 W.	28
Caronge	46 9 N.	6 7 E.	15
Carpabat	42 28 N.	27 0 E.	17
Carpas	35 31 N.	34 19 E.	19
Carpathian Mts. .	49 0 N.	6 7 E.	15
Carpenisi	38 51 N.	21 48 E.	17
C rpentras . . .	44 2 N.	5 9 E.	7
Carpentaria, Gulf of . }	14 0 S.	139 0 E.	22
Carpi	44 50 N.	10 58 E.	16
Carpshairn . . .	55 43 N.	4 15 W.	5
Carra L. . . .	53 42 N.	9 12 W.	6
Carrara	44 0 N.	10 10 E.	16
Carral	43 1 N.	8 14 W.	14
Carraw	34 5 N.	36 54 E.	19
Carrick	52 47 N.	4 30 W.	4
Carrickfergus . .	54 42 N.	5 48 W.	6
Carrick on Suire .	22 21 N.	7 25 W.	6
Carrick on Shannon . }	53 57 N.	8 2 W.	6
Carrickmacross .	53 58 N.	6 44 W.	6
Carrigboy	51 38 N.	9 29 W.	6
Carrigaline . . .	51 49 N.	8 22 W.	6
Carrington . . .	32 39 S.	152 1 E.	23
Carrolore	54 33 N.	5 34 W.	3
Carrolton	33 21 N.	85 5 W.	28
Carroltown . . .	35 57 N.	90 3 W.	28
Carron L. . . .	57 20 N.	5 20 W.	5
Carrowkeel . . .	55 9 N.	7 11 W.	6
Carrowmore L. .	54 12 N.	9 45 W.	6
Carry	55 4 N.	4 55 W.	5
Cartagena . . .	10 25 N.	75 50 W.	30
Cartagena . . .	37 36 N.	1 1 W.	14
Cartago	9 55 N.	83 50 W.	26
Carter's Kay . .	27 5 N.	77 50 W.	29
Carvoeiro	1 36 S.	61 52 W.	30
Carwarey	35 54 S.	149 39 E.	23
Caryuhanha . . .	14 16 S.	44 3 W.	30
Casale	36 56 N.	14 33 E.	16
Casall	45 8 N.	8 31 E.	16
Casanare	6 0 N.	71 50 W.	30
Cascades Pt. . .	43 40 S.	168 50 E.	22
Caseuegonon L. .	45 5 N.	78 25 W.	27
Caselli	43 5 N.	10 35 E.	16
Cashgur	42 50 N.	71 0 E.	18
‡ Cashmere . . .	34 0 N.	75 0 E.	20
Cashmere	34 10 N.	75 20 E.	20
Casilda Pt. . . .	21 37 N.	80 5 W.	29
Casiguiare (nat. canal) . . . . }	2 30 N.	66 30 W.	30
Caso Poulo Id. . .	35 31 N.	26 58 E.	17
Caspian Sea . . .	43 0 N.	50 0 E.	18
Casquets, the . .	49 45 N.	2 27 W.	7
Cassandria, G. . .	40 10 N.	23 40 E.	17
Cassandria C. . .	39 57 N.	23 26 E.	17
Cassagnes	44 10 N.	2 31 E.	7
Cassara	3 26 S.	65 2 W.	30
Cassel	51 16 N.	9 30 E.	9
Cassville	42 50 N.	70 40 W.	28
Castano	45 36 N.	8 49 E.	16
Castasegna . . .	46 23 N.	9 31 E.	15
Castel Branco . .	39 53 N.	7 26 W.	14
Castellane	43 51 N.	6 29 E.	7
Castellaneta . . .	40 34 N.	16 59 E.	16
Castelnandery . .	43 20 N.	1 57 E.	7
Castel Rodrigo . .	40 55 N.	6 55 W.	14
Castel Sarrasin . .	44 0 N.	1 10 E.	7
Castlesarde . . .	40 55 N.	8 40 E.	16
Castiglione . . .	42 46 N.	10 55 E.	16
Castiblanco . . .	37 43 N.	5 54 W.	14
‡ Castile, Old . .	51 0 N.	4 0 W.	14
‡ Castile, New . .	39 50 N.	3 0 W.	14
Castillejo	41 14 N.	3 37 W.	14
Castlebar	53 52 N.	9 15 W.	6
Castle Belling-ham . . }	53 54 N.	6 23 W.	6
Castle Blakeney .	53 25 N.	8 28 W.	6
Castle Blaney . .	54 7 N.	6 45 W.	6
Castle Bridge . .	52 23 N.	6 28 W.	6
Castle Cary . . .	51 7 N.	2 30 W.	4
Castle Conner . .	52 51 N.	7 19 W.	6
Castlecor	53 47 N.	7 9 W.	6
Castlederg	54 42 N.	7 36 W.	6
Castle Dermot . .	52 56 N.	6 49 W.	6
Castle Douglas . .	54 55 N.	3 55 W.	5
Castlehaven . . .	51 32 N.	9 9 W.	6
Castle Island . . .	52 14 N.	9 26 W.	6
Castlemain . . .	52 10 N.	9 42 W.	6
Castle Pollard . .	53 40 N.	7 14 W.	6
Castleren	53 45 N.	8 28 W.	6
Castlereagh . . .	33 43 S.	150 45 E.	23
Castlereagh R. . .	31 10 S.	148 20 E.	23
Castle Rising . . .	52 48 N.	0 29 E.	4
Castletown . . .	55 12 N.	2 45 W.	5
Castle Wellan . . .	54 15 N.	5 55 W.	6
Castoria	40 38 N.	21 25 E.	17
Castri	38 31 N.	22 36 E.	17
Castres	43 36 N.	2 14 E.	7
Castries, Port . .	13 56 N.	61 2 W.	29
Castrignano . . .	39 55 N.	18 25 E.	16
Castromarin . . .	37 15 N.	7 19 W.	14
Castro Novo . . .	37 38 N.	13 48 E.	16
Castro Reale . . .	38 6 N.	15 16 E.	16
Castroverde . . .	41 50 N.	4 15 W.	14
Castua	45 23 N.	14 21 E.	11
Castuera	38 43 .	5 31 W.	14

Place.	Lat.		Long.		No. of Map
Casu R.	39 0	S.	67 0	W.	30
Cat L.	52 30	N.	99 30	W.	26
Cat Id.	24 20	N.	75 25	W.	29
Catalina Sa. Id.	18 17	N.	68 58	W.	29
‡ Catalonia	42 0	N.	2 0	E.	14
Catamarca	27 30	S.	67 0	W.	30
Catania	37 28	N.	15 5	E.	16
Catanzaro	39 3	N.	16 40	E.	16
Cataract R.	34 14	S.	150 50	E.	23
Catharine, Id. of	27 30	S.	48 20	W.	30
‡ Catharina, Santa	27 0	S.	49 0	W.	30
Catharine's, St. Pt.	50 34	N.	1 18	W.	4
Catigna	24 50	S.	57 15	W.	30
Catoche C.	21 50	N.	86 55	W.	26
Cattegat	57 0	N.	11 0	E.	12
Cattai Cr.	33 40	S.	150 59	E.	23
Cattaro	42 30	N.	18 46	E.	11
Caubul	34 21	N.	68 59	E.	20
Cauca R.	8 0	N.	75 30	W.	30
Cauca R.	7 0	N.	65 0	W.	30
Caucasus Mns.	42 30	N.	45 0	E.	13
Cauvery R.	12 19	N.	77 20	E.	20
Cavalha	41 10	N.	19 30	E.	17
Cavan	53 59	N.	7 20	W.	6
Caverguo	46 22	N.	8 44	E.	15
Cavers	55 26	N.	2 47	W.	5
Caves, Les	18 20	N.	74 0	W.	29
Caviana Id.	0 10	N.	50 0	W	30
Cavinaros	11 30	S.	69 0	W.	30
Caxamarca	7 0	S.	78 58	W.	30
Caxatambos	10 10	S.	76 58	W.	30
Caxias	4 58	S.	43 20	W.	30
Caxo Id.	35 20	N.	26 55	E.	17
Caxoeira	12 20	S.	39 20	W.	30
Cayapo L.	18 20	S.	51 25	W.	30
Caycos Pas.	22 0	N.	72 40	W.	29
Caycos, Grand	21 40	N.	71 30	W.	29
Caycos, The	21 50	N.	72 0	W.	29
Caycos Bank	21 20	N.	71 50	W.	29
Cayenne	4 55	N.	52 4	W.	30
Cayman, Gr. Id.	19 20	N.	81 20	W.	29
Cayman L.	27 10	N.	102 50	W.	26
Cayman, Lit. Id.	19 38	N.	80 0	W.	29
Caymanbrack Id.	19 40	N.	79 40	W.	29
Caymites, Les	18 40	N.	73 40	W.	29
Cayusk	56 0	N.	79 0	E.	18
Cazalla	37 56	N.	5 45	W.	14
Cazembe	11 10	S.	30 40	E.	25
‡ Cazembe	13 0	S.	30 0	E.	25
Cazorta	37 50	N.	3 7	W.	14
Cebrones	42 17	N.	5 53	W.	14
Cecenatico	44 15	N.	12 20	E.	16
Cedar L.	46 5	N.	78 45	W.	27
Cefalu	37 59	N.	14 5	E.	16
Celano	42 4	N.	13 39	E.	16
Celares	0 58	S.	48 2	W.	30
Celebean Sea	3 0	N.	120 0	E.	22
Celebes Ids.	2 0	N.	121 0	E.	22
Celevina	46 33	N.	9 49	E.	15
Celle	52 37	N.	10 2	E.	9
Celles	50 33	N.	3 27	E.	8
Ceneda	45 57	N.	12 22	E.	16
Cento	44 50	N.	11 25	E.	16
Centellas	41 47	N.	2 12	E.	14
Centreville	33 2	N.	87 20	W.	28
Cephallonia Id.	38 10	N.	20 40	E.	17
Cercal	37 50	N.	8 43	W.	14
Cerentino	46 16	N.	8 34	E.	15
Ceres	56 16	N.	2 59	W.	5
Ceret	42 30	N.	2 45	E.	7
Cerignola	41 16	N.	15 55	E.	16
Cerigotta Id.	35 43	N.	23 19	E.	17
Cerigo Id.	36 12	N.	23 5	E.	17
Cerina	35 18	N.	33 22	E.	19
Cerne Regis	50 48	N.	2 26	W.	4
Cernière	47 19	N.	7 6	E.	15
Ceros Id.	28 20	N.	115 0	W.	26
Cervera	41 40	N.	1 1	E.	14
Cervia	44 19	N.	12 18	E.	16
Cervin Mts.	46 0	N.	7 34	E.	15
Cervione	42 16	N.	9 30	E.	16
Cesa	43 24	N.	11 47	E.	16
Ceslioliano	43 15	N.	10 36	E.	16
Cestona	43 10	N.	2 22	W.	14
Cette	43 24	N.	3 41	E.	7
Cens	50 5	N.	5 31	E.	8
Centa	36 0	N.	5 20	W.	25
Ceva	44 31	N.	8 19	E.	16
Cevero Vostochnoi C.	77 20	N.	100 30	E.	18
Cevero Zapetmoi C.	76 30	N.	95 0	E.	18
Cevio	46 18	N.	8 42	E.	15
Ceylon, Id. of	8 0	N.	81 0	E.	20
Cha	26 25	N.	117 50	E.	21
Chaam	51 30	N	4 52	E.	8
Chabanois	45 51	N.	0 46	E.	7
Chabrol Id.	21 0	S.	167 0	E.	22
Chaca	18 52	S.	70 3	W.	30
Chachaparas	6 0	S.	78 10	W.	30
Chack	56 38	N.	6 30	W.	5
Chachra	25 8	N.	70 23	E.	20
Chaduleubu	35 40	S.	67 20	W.	30
Chagres	9 20	N.	80 0	W.	30
Cha Ho (Canal)	34 0	N.	118 40	E.	21
Cha-hoy	39 4	N.	100 28	E.	21
Cha-ing	25 10	N.	104 46	E.	21
Chaleur B.	48 0	N.	65 50	W.	27
Challerpoor	24 56	N.	79 40	E.	20
Chalons	46 46	N.	4 50	E.	7
Chalons sur Marne	48 58	N.	4 24	E.	7
Chaluat	47 25	N.	7 23	E.	15
Chama	37 0	N.	105 0	W.	26
Chambersburg	39 59	N.	77 35	W.	28
Chambly, Fort	45 28	N.	72 47	W.	27
Chambon	46 21	N.	2 14	E.	7
Chambul R.	25 0	N.	76 0	E.	20
Chamouni, Val. of	45 57	N.	6 50	E.	15
Champaneer	25 50	N.	74 57	E.	20
Champlain	46 30	N.	72 21	W.	27
Champlain L.	44 40	N.	73 0	W.	28
Chanaral	26 20	S.	70 30	W.	30
Chandah	20 3	N.	79 10	E.	20
Chandaleur Ids.	29 46	N.	89 0	W.	28
Chandernagore	22 48	N.	88 10	E.	20
Chandoor	20 20	N.	74 19	E.	20
Chanelkirk	55 37	N.	2 5[illegible]	W.	5
Chang	33 46	N.	109 54	E.	21
Chang-nan	33 26	N.	110 38	E.	21
Chang-niu	35 56	N.	102 24	E.	21
Chang-pin	25 15	N.	117 30	E.	21
Chang-sha	28 14	N.	112 48	E.	21
Chang-se	22 18	N.	108 10	E.	21
Channa	55 10	N.	158 30	E.	18
Chantemelle	49 39	N.	5 39	E.	8
Chao ma-ing	41 0	N.	100 0	E.	18
Chao-tchou	24 48	N.	113 28	E.	21
Cha-ou	27 22	N.	117 20	E.	21
Chapala	20 50	N.	102 0	W.	26
Chaprung	31 20	N.	79 40	E.	20
Charente R.	45 45	N.	0 35	W.	7
Chargaldshan	51 45	N.	67 40	E.	18
Chariton, E. R.	40 0	N.	92 24	W.	28
Chariton	39 8	N.	93 0	W.	28
Charlemont	54 24	N.	6 28	W.	6
Charleroi	50 24	N.	4 27	E.	8
Charles C.	52 0	N.	55 50	W.	26
Charles Id.	62 30	N.	75 0	W.	26
Charles Mt.	42 11	S.	146 26	E.	24
Charles C.	37 19	N.	75 50	W.	28
Charleston	32 56	N.	79 54	W.	28
Charleville	52 20	N.	8 38	W.	6
Charlotte	35 58	N.	87 50	W.	28
Charlotte	35 20	N.	80 47	W.	28
Charlotte Town	12 10	N.	61 43	W.	29
Charlotte R.	27 0	N.	81 40	W.	28
Charlotte Har.	26 50	N.	82 5	W.	28
Charlottesville	38 8	N.	78 28	W.	28
Charolles	46 27	N.	4 15	E.	7
Charr	56 56	N.	2 41	W.	5
Char-shambeh	41 10	N.	36 40	E.	19
Chartchou	38 55	N.	95 5	E.	18
Charter Mt.	41 40	S.	145 55	E.	24
Chartres	48 25	N.	1 28	E.	7
Charwalden	46 47	N.	9 29	E.	15
Chat C.	49 1	N.	66 50	W.	27
Chataign raye	46 39	N.	0 45	W	7
Chateaubriant	47 44	N.	1 24	W.	7
Chateau Chinon	47 2	N.	3 54	E.	7
Chateaudun	48 6	N.	1 20	E.	7
Chateau Gontier.	47 48	N.	0 40	W.	7
Chateauguay	45 20	N.	73 43	W.	27
Chateaulin	48 13	N.	4 6	W.	7
Chateau Palins	48 48	N.	6 30	E.	7
Chateau Regnault	47 36	N.	0 55	E.	7
Chateauroux	46 48	N.	1 42	E.	7
Chateau Thierry.	49 3	N.	3 24	E.	7
Chatillon	47 50	N.	4 33	E.	7
Chatista	40 28	N.	21 54	E.	17
Chatellerault	46 49	N.	0 34	E.	7
Chatham	51 23	N.	0 32	E.	4
Chatham	42 27	N.	82 20	W.	27
Chatham Bay	26 0	N.	81 40	W.	28
Chatham Id.	44 0	S.	176 20	W.	22
Chats, des, L.	45 28	N.	76 30	W.	27
Chatsk	53 58	N.	41 25	E.	13
Chattahoochee R.	32 0	N.	85 0	W.	28
Chaudiere R.	46 30	N.	71 18	W.	27
Chaudiere Falls	46 8	N.	80 15	W.	27
Chaudiere L.	45 28	N.	76 5	W.	27
Chaumont	48 8	N.	5 9	E.	7
Chaves	41 55	N.	7 33	W.	14
Chavin	9 30	S.	76 26	W.	30
Chawgois L.	48 44	N.	74 30	W.	27
Chawparra	22 20	N.	79 32	E.	20
Chayanpur	27 21	N.	86 57	E.	20
Chayante	18 40	S.	66 0	W.	30
Cheduba Id.	18 44	N.	93 30	E.	20
Chee-choo	30 54	N.	117 34	E.	21
Cheiri	46 48	N.	6 47	E.	15
‡ Che-keang	29 0	N.	120 0	E.	21
Chekhoff L.	59 30	N.	156 0	W.	26
Chelestat	48 16	N.	7 26	E.	7
Chelm	51 7	N.	23 28	E.	10
Chelmsford	51 43	N.	0 30	E.	4
Cheltenham	51 53	N.	2 3	W.	4
Chelsea	44 0	N.	72 10	W.	28
Chemnitz	50 51	N.	12 52	E.	9
Chenab R.	32 40	N.	74 40	E.	20
Chenkoursk	62 0	N.	43 20	E.	13
Chenaye, La	45 44	N.	73 30	W.	27
Cheou	32 38	N.	116 52	E.	21
Chepstow	51 38	N.	2 40	W.	4
Cherasco	44 42	N.	8 1	E.	16
Cherbourg	49 37	N.	1 38	E.	7
Cheribon	6 40	S.	108 40	E.	22
Cherni Id.	36 20	N.	26 42	E.	17
Cherso Id.	44 50	N.	14 25	E.	11
Chertsey	51 23	N.	0 32	W.	4
Chesapeake, the	38 0	N.	76 20	W.	28
‡ Cheshire	53 15	N.	2 30	W.	4
Chester	53 12	N.	2 53	W.	4
Chester	34 54	N.	81 13	W.	28
Chesterfield	53 11	N.	1 23	W.	4
Chesterfield Inlet	63 50	N.	95 0	W.	26
Che-tsien	27 24	N.	108 3	E.	21
Cheviot Hills	55 27	N.	2 10	W.	5
Che-ya-see	28 25	N.	108 54	E.	21
Chiari	45 34	N.	10 0	E.	16
Chiasso	45 49	N.	9 4	E.	15
Chiavari	44 22	N.	9 25	E.	16
Chiavenna	46 22	N.	9 33	E.	11
Chicago	42 0	N.	87 34	W.	28
Chieri	45 0	N.	7 50	E.	16
Chichester	50 50	N.	0 47	W.	4
Chichester R.	32 20	S.	151 45	E.	23
Chiclana	38 15	N.	3 11	W.	14
Chico R.	49 30	S.	70 0	W.	30
Chicoutimi	48 22	N.	70 55	W.	27
Chicova	16 15	S.	31 50	E.	25
Chieti	42 23	N.	14 11	E.	16
Chicuito	16 0	S.	70 20	W.	30
Chidley C.	68 30	N.	54 0	W.	26
Chielana	36 29	N.	6 8	W.	14
Chiem L.	47 50	N.	12 30	E.	9
Chiggiogna	46 29	N.	8 50	E.	15
Chigre Wells	20 57	N.	34 16	E.	25
Chihuahua	28 50	N.	104 20	W.	26
Chilaw	7 32	N.	80 5	E.	20
‡ Chile or Chili	30 0	S.	70 0	W.	30
Chilia	32 22	N.	44 55	E.	19
Chillicothe	39 22	N.	82 55	W.	28
Chillan	36 0	S.	71 40	W.	30
Chilmary	25 22	N.	89 40	E.	20
Chiloe Id.	42 30	S.	74 0	W.	30
Chilton	41 32	S.	145 52	E.	24
Chimay	50 4	N.	4 17	E.	8
Chimborazo Vol	1 55	S	78 55	W.	30
Chimney L.	46 15	N.	69 25	W.	27
Chimore	16 55	S.	64 42	W.	30
‡ China	30 0	N.	110 0	E.	13
Chin-chew and Har.	24 50	N.	118 30	E.	21
Chinchilla	38 59	N.	1 47	W.	14
Ching	38 16	N.	115 57	E.	21
Ching	49 45	N.	5 20	E.	8
Ching-lee	34 45	N.	72 42	E.	20
Chingtoo	30 38	N.	104 9	E.	21
Chinon	47 9	N.	0 15	E.	7
Chinoor	18 50	N.	82 22	E.	20
Chinsura	22 54	N.	88 10	E.	20
Chioggia	45 15	N.	12 16	E.	16
Chipawyan Fort	58 30	N.	111 30	W.	26
Chippenham	51 28	N.	2 5	W.	4
Chipping Norton	51 55	N.	1 35	W.	4
Chiriqui Ids.	9 20	N.	82 40	W.	30
Chiriqui L.	9 20	N.	82 0	W.	26
Chi-tchou-oue	36 17	N.	109 27	E.	21
Chittagong	22 28	N.	91 54	E.	20
‡ Chittagong	22 0	N.	92 20	E.	20
Chittoor	13 5	N.	79 2	E.	20
Chiusi	43 4	N.	11 50	E.	16
Chivasso	45 13	N.	7 58	E.	16
Chivers	50 33	N.	3 50	E.	8
Chlinitza	48 17	N.	25 48	E.	11
Chocabes	20 20	S.	67 10	W.	30
Choco, B. of	3 30	N.	77 30	W.	30

Place.	Lat.		Long.		No. of Map
Chodecz	52 22	N.	19 9	E.	10
Choiseul Isds.	7 0	S.	156 30	E.	22
Chokchinskoi	61 24	N.	34 53	E.	13
Chon-king	29 56	N.	106 30	E.	21
Chonos Arch.	44 30	S.	74 30	W.	30
Chooroo	28 22	N.	75 0	E.	20
Chooziezen	53 0	N.	16 50	E.	10
Chopra	21 20	N.	75 8	E.	20
Chorfaken	24 40	N.	56 0	E.	18
Chorley	53 40	N.	2 38	W.	4
Chouia	56 52	N.	41 25	E.	13
Choui-lin	25 52	N.	115 50	E.	21
Choui-tchou	28 30	N.	115 27	E.	21
Cho-yang	32 10	N.	112 43	E.	21
Christ Church	50 47	N.	1 45	W.	4
Christ Mle. Id.	42 19	N.	10 20	E.	16
Christmas Hill	41 31	S.	146 45	E.	24
Christmas Id.	2 20	N.	157 0	W.	22
Christiana	59 57	N.	10 58	E.	12
Christiana Id.	34 53	N.	26 12	E.	17
Christianstad	62 8	N.	21 22	E.	13
Christian Id.	44 50	N.	80 19	W.	27
Christianburg	37 14	N.	80 20	W.	28
Christianstadt	56 0	N.	14 5	E.	12
‡ Christiansund	59 20	N.	8 0	E.	12
Christiansund	58 10	N.	8 10	E.	12
Christophers, St., Id.	17 20	N.	62 50	W.	29
Chudle'gh	50 37	N.	3 34	W.	4
Chudleigh Idds.	6 0	N.	64 0	W.	26
Chudleigh	41 37	S.	146 36	E.	24
Chuhkowal	33 0	N.	72 57	E.	20
Chumba	32 40	N.	76 5	E.	20
Chumleigh	50 56	N.	3 50	W.	4
Chumpawal	29 12	N.	81 8	E.	20
Chun	30 17	N.	103 10	E.	21
Chunargur	25 7	N.	82 50	E.	20
Chundeyree	24 41	N.	78 3	E.	20
Chunking	30 45	N.	106 E.	E.	21
Chun-ning	24 33	N.	106 2	E.	21
Chun-te	37 0	N.	114 30	E.	21
Chupal R.	43 10	S.	67 0	W.	30
Chupriah	25 48	N.	84 42	E.	20
Chuquisaca	19 6	S.	64 25	W.	30
Chur, or Coire	46 51	N.	9 31	E.	15
Churchill Fort	58 55	N.	93 57	W.	23
Churchill C.	59 0	N.	93 0	W.	26
Churchill R.	58 0	N.	95 0	W.	26
Churnua	40 32	N.	35 0	E.	19
Chusan Gr. Id.	30 20	N.	122 10	E.	21
Chyl R.	44 30	N.	23 35	E.	17
‡ Ciara	5 0	S.	40 0	W.	30
Ciara	3 56	S.	38 40	W.	30
Cicacole	18 17	N.	83 57	E.	20
Cierf	46 36	N.	10 14	E.	15
‡ Cimtebas	18 0	S.	17 0	E.	25
Cina	13 40	S.	40 58	W.	30
Cincinnati	39 6	N.	84 18	W.	28
Cincora	13 30	S.	41 6	W.	30
Ciney	50 17	N.	5 7	E.	8
Cinti	20 25	S.	64 20	W.	30
Cintra	38 51	N.	9 27	W.	14
Cilleros	40 4	N.	6 34	W.	14
Cira	39 40	N.	9 35	E.	16
‡ Circars	19 0	N.	84 0	E.	20
‡ Circassia	44 0	N.	41 0	E.	13
Cicello Mts.	41 12	N.	13 3	E.	16
Circular Hd.	40 50	S.	145 20	E.	24
Cirencester	51 43	N.	1 56	W.	4
Citura	5 36	N.	75 50	W.	30
Citta d'Aosta	45 45	N.	7 15	E.	16
Ciudad Real	17 0	N.	93 10	W.	26
Ciudad Rodrigo	40 30	N.	6 28	W.	14
Cividale	46 10	N.	13 33	E.	16
Civray	46 12	N.	0 15	E.	7
Civita Ducale	42 26	N.	13 3	E.	16
Civita Vecchia	42 3	N.	11 40	E.	16
Clachag	56 51	N.	3 44	W.	5
‡ Clackmannan	56 8	N.	3 46	W.	5
Clady	54 47	N.	7 33	W.	6
Clair, St.	46 35	N.	70 57	W.	27
Clair, St. L.	42 30	N.	82 50	W.	27
Clair, St. R.	42 50	N.	82 35	W.	27
Clair, St. L.	42 6	S.	146 18	E.	24
Clancey	47 25	N.	3 30	E.	7
Clanderlaw	52 40	N.	9 16	W.	6
Clauwilliam	31 45	S.	18 50	E.	25
Clara Babuyun Id.	19 43	N.	122 15	E.	21
Clare	53 43	N.	8 56	W.	6
‡ Clare	52 50	N.	9 0	W.	6
Clare	52 5	N.	0 35	E.	4
Clare	52 48	N.	8 58	W.	6
Clare Id.	53 48	N.	9 58	W.	6
Clareuce C.	74 0	N.	90 20	W.	26
Clarence	32 37	S.	151 46	E.	23
Clarence Mt.	33 37	S.	150 15	E.	23

Place.	Lat.		Long.		No. of Map
Clarence, Duke of, Id.	9 0	S.	171 40	W.	22
Clarenza	37 56	N.	21 12	E.	17
Clarieland (sup.)	65 0	N.	133 0	E.	1
Clark's Pt.	44 4	N.	81 54	W.	27
Clarksville	31 40	N.	88 8	W.	28
Claro	46 16	N.	8 58	E.	15
Clashmor	58 10	N.	5 14	W.	5
Clask	56 44	N.	5 41	W.	5
Claslimaddie	57 1	N.	3 36	W.	5
Clatsop Fort	46 25	N.	123 20	W.	26
Claude Mt.	41 33	S.	146 15	E.	24
Claudry	54 55	N.	7 9	W.	6
Clausenburg	46 44	N.	23 30	E.	11
Clayton	32 0	N.	85 23	W.	28
Clearfield	41 8	N.	78 28	W.	28
Clear, Id. C.	51 26	N.	9 30	W.	6
Cleggan	53 34	N.	10 2	W.	6
Clcish	56 11	N.	3 27	W.	5
Cleissouro	42 40	N.	22 26	E.	17
Cleisoura	40 23	N.	20 11	E.	17
Clemente, S.	39 26	N.	2 28	W.	14
Clemen's Mount	42 41	N.	83 0	W.	27
Clarke's, Sir G., Id.	69 10	N.	119 0	W.	26
Clermont	45 47	N.	3 5	E.	7
Clermont	49 25	N.	2 22	E.	7
Clervaux	50 2	N.	5 59	E.	8
Cles	46 19	N.	11 3	E.	11
Cleveland	41 32	N.	81 31	W.	28
Cleveland Mt.	41 33	S.	145 36	E.	24
Cleves	51 45	N.	6 10	E.	9
Clew Bay	53 50	N.	9 50	W.	6
Cley	52 57	N.	1 5	E.	4
Clifden Bay	53 29	N.	10 5	W.	6
Cliff Sd.	60 3	N.	1 20	W.	5
Clinton	40 26	N.	82 28	W	28
Clitheroe	58 51	N.	2 22	W.	4
Clogheen	52 17	N.	7 59	W.	6
Cloghen	54 24	N.	8 11	W.	6
Clogher	53 47	N.	6 15	W.	6
Cloiard Pt.	36 0	N.	129 30	E.	18
Clonakenny	52 51	N.	7 48	W.	6
Clonakilty	51 38	N.	8 51	W.	6
Clonakilty B.	51 35	N.	8 49	W.	6
Clonbullock	53 15	N.	7 1	W.	6
Clones	54 11	N.	7 14	W.	6
Clonfert	53 14	N.	8 0	W.	6
Clonkeen	53 49	N.	9 18	W.	6
Clonmell	52 20	N.	7 42	W.	6
Clontibret	54 12	N.	6 51	W.	6
Clonulty	53 21	N.	8 5	W.	6
Cloud, St.	48 49	N.	2 10	E.	7
Cloude, St.	46 20	N.	5 50	E.	7
Clowes Reef	19 17	N.	65 55	W.	29
Clowey R.	61 30	N.	110 0	W.	26
Cloye	48 0	N.	1 14	E.	7
Cloyne	51 52	N.	8 4	W.	6
Cluenesen	52 28	N.	7 35	W.	6
Clun	52 26	N.	3 1	W.	4
Clyde R.	55 40	N.	3 40	W.	5
Clyde R.	42 30	S.	147 0	E.	24
Clyde R.	55 5	N.	4 35	W.	5
Clyde R.	35 37	S.	150 17	E.	23
Clyde Frith	55 50	N.	4 53	W.	5
Clyne Kirk	58 3	N.	3 57	W.	5
Cough	54 38	N.	6 37	W.	6
Coal Pt.	42 40	S.	147 34	E.	24
Coanza R.	9 0	S.	14 0	E.	25
Coary, or Alvellos	4 50	S.	63 25	W.	30
Coba	23 5	N.	43 40	E.	18
Coban	15 50	N.	89 45	W.	26
Cobant	33 48	N.	71 46	E.	20
Cobeta	40 46	N.	2 17	W.	14
Cobi or Shamo, Desert	42 0	N.	100 0	E.	18
Coblentz	50 22	N.	7 34	E.	9
Coburg	50 15	N.	10 54	E.	9
Coburg	43 58	N.	78 10	W.	27
‡ Coburg, Saxe	50 20	N.	11 0	E.	9
Cocal, Gr. Id.	5 45	S.	176 15	E.	22
Cochabamba	17 24	S.	65 50	W.	30
‡ Cochin China	16 0	N.	106 0	E.	18
Cochin	9 55	N.	76 20	E.	20
Cockburn Id.	45 55	N.	83 40	W.	27
Cockburn	31 40	S.	153 10	E.	23
Cockburn Chan.	54 20	S.	71 30	W.	30
Cockburn Land	71 0	N.	85 0	W.	26
Cockbundoon R.	34 30	S.	149 59	E.	23
Cockermouth	54 37	N.	3 15	W.	4
Cockpen	55 40	N.	3 6	W.	5
Cocksakle	42 24	N.	73 55	W.	28
Cocoa Kay	22 22	N.	78 40	W.	29
Cocos Isds.	15 50	S.	174 15	W.	22
Cocosai	35 5	N.	94 15	E.	18
Codaya L.	3 50	S.	62 0	W.	30
Cod, Cape	42 5	N.	70 5	W.	28

Place.	Lat.		Long.		No. of Map
Coel	27 58	N.	77 55	E.	20
Coepang	10 20	S.	123 50	E.	22
Coevorden	52 39	N.	6 45	E.	8
Coffin B.	34 30	S.	135 25	E.	22
Cognac	45 40	N.	0 18	W.	7
Cognitz	43 49	N.	18 2	E.	17
Coihamine	57 11	N.	6 10	W.	5
Coimbra	40 14	N.	8 25	W.	14
Coimbra Nova	19 58	S.	57 57	W.	30
Coimbatour	11 0	N.	77 4	E.	20
Coire	46 51	N.	9 31	E.	15
Co-kiang	28 42	N.	105 42	E.	21
Coksouk	57 0	N.	68 0	W.	26
Col Id.	56 38	N.	6 30	W.	5
Colabba	18 40	N.	73 0	E.	20
Colar	13 6	N.	78 5	E.	20
Colarno	44 55	N.	10 30	E.	16
Colbery	54 11	N.	15 37	E.	10
Colborne Pt.	42 52	N.	79 10	W.	27
Colbourne	44 0	N.	77 56	W.	27
Colbridge	53 20	N.	6 35	W.	6
Colchaqui	25 28	S.	67 0	W.	30
Colchester	51 52	N.	0 52	E.	4
Coldstream	55 39	N.	2 15	W.	5
Colebrook	42 35	S.	147 31	E.	24
Coleraine	30 52	N.	81 28	W.	28
Coleraine	55 8	N.	6 42	W.	6
Colesreme	58 15	N.	7 57	W.	5
Colico	46 7	N.	9 26	E.	11
Collier B.	11 0	S.	124 10	E.	22
Coligny	46 12	N.	6 10	E.	15
Colima	19 0	N.	103 0	W.	23
Collauzo	43 8	N.	5 41	W.	14
Colleda	51 11	N.	11 18	E.	9
Collioure	42 30	N.	3 10	E.	7
Collong M.	34 7	S.	150 14	E.	23
Collumpton	50 54	N.	3 20	W.	4
Colmar	48 3	N.	7 22	E.	7
Colmenar	40 7	N.	3 26	W.	14
Colmonell	55 8	N.	4 46	W.	5
Colnia	50 56	N.	11 30	E.	11
Cologne	50 58	N.	6 51	E.	9
Colombia	37 10	N.	85 26	W.	28
Colombia	31 20	N.	89 54	W.	28
‡ Colombia	5 0	N.	70 0	W.	30
Colombia	33 32	N.	91 17	W.	28
Colombo	6 50	N.	88 5	E.	20
Colomia C.	37 42	N.	24 7	E.	17
Colonia	34 20	S.	57 50	W.	30
Colorado R.	35 0	N.	113 0	W.	26
Colorado	38 0	S.	67 0	W.	30
Colorado, Rio	30 40	N.	98 0	W.	28
Colorados (Reefs)	22 35	N.	84 20	W.	29
Columbatz	42 31	N.	22 23	E.	17
Columb, St., Major	50 25	N.	4 57	W.	4
Columbia	35 50	N.	76 8	W.	28
Columbia	31 20	N.	85 17	W.	28
Columbia	34 2	N.	82 42	W.	28
Columbia	35 38	N.	87 7	W.	28
Columbia R.	50 0	N.	106 0	W.	26
Columbia, or Oregon R.	46 30	N.	123 0	W.	26
Columbiana	40 55	N.	80 39	W.	28
Columbus	39 56	N.	82 52	W.	28
Columbus	36 48	N.	84 44	W.	28
Columbus	32 25	N.	84 54	W.	28
Columbretes Idds.	39 58	N.	0 29	E.	14
Columns Id.	29 15	N.	159 10	E.	22
Coluuga	43 30	N.	5 20	W.	14
Comacchio	44 50	N.	12 11	E.	16
Comanova	41 58	N.	22 5	E.	17
Comayagua	14 30	N.	88 10	W.	26
Comberniere	19 40	N.	93 16	E.	20
Combe Martin	51 11	N.	4 0	W.	4
Combin Mt.	45 56	N.	7 22	E.	15
Comercio	4 27	S.	63 33	W.	30
Cometa	2 23	S.	49 15	W.	30
Comino L.	40 32	N.	9 49	E.	16
Commercy	48 42	N.	5 25	E.	7
Commissioners L.	48 10	N.	72 12	W.	27
Commum	15 37	N.	79 3	E.	20
Comillah	23 28	N.	91 14	E.	20
Como	45 49	N.	9 11	E.	11
Como L.	46 0	N.	9 20	E.	11
Comoro Id.	11 30	S.	43 30	E.	25
Comorin C.	8 0	N.	77 3	E.	20
Companion Hill	41 26	N.	145 57	E.	24
Compatsch	46 57	N.	10 23	E.	15
Compeigne	49 25	N.	2 50	E.	7
Comrie	56 21	N.	4 1	W.	5
Conbrishamn	55 32	N.	14 19	E.	12
Conceicao	11 54	S.	47 10	W.	30
Conceicao	6 30	S.	48 25	W.	30
Concepcion	36 40	S.	73 10	W.	30
Concepcion	15 57	S.	61 30	W.	30
Concepcion	13 40	S.	63 40	W.	30

Place.	Lat.	Long.	No. of Map
Conception Id.	23 50 N.	75 5 W.	29
Concentayna	38 49 N.	0 34 W.	14
Conchas R.	29 0 N.	104 0 W.	26
Concord	43 8 N.	71 32 W.	28
Concord	42 39 N.	70 55 W.	28
Concord	35 40 N.	80 33 W.	28
Concordia	31 37 N.	91 22 W.	28
Conde	50 27 N.	3 35 E.	7
Conde, Villa de	12 25 S.	37 58 W.	30
Conde, Villa de	41 22 N.	8 38 W.	14
Condes	42 55 N.	7 40 W.	14
Condoes, Aux, Id.	47 23 N.	70 26 W.	27
Condom	43 56 N.	0 21 E.	7
Confodah	19 50 N.	41 30 E.	18
Confolens	46 1 N.	0 43 E.	7
Confield	41 8 N.	80 50 W.	28
Congleton	53 8 N.	2 13 W.	4
Congo R.	6 0 S.	12 30 E.	25
Congo	8 0 S.	20 0 E.	25
Coni	44 28 N.	7 42 E.	16
‡ Connaught	53 40 N.	9 0 W.	6
‡ Connecticut	41 40 N.	73 0 W.	28
Connecticut R.	43 0 N.	72 20 W.	28
Connecuh R.	31 20 N.	86 40 W.	28
‡ Connemara	53 20 N.	9 40 W.	6
Conningham	43 10 S.	147 22 E.	24
Conolly Fort	56 30 N.	125 50 W.	26
Constance L.	47 35 N.	9 30 E.	15
Constance	47 37 N.	9 8 E.	15
Constantina	37 52 N.	5 35 W.	14
Constantinch	36 30 N.	6 40 E.	25
Constantinople	40 59 N.	29 0 E.	17
Constitution Hill	42 37 S.	147 23 E.	24
Cousnegras	39 30 N.	3 42 W.	14
Cantal, Le, Mt.	45 2 N.	2 47 E.	7
Contas	14 20 S.	39 3 W.	30
Contendas	16 0 S.	43 48 W.	30
Contessa G.	40 45 N.	23 50 E.	17
Conway	53 16 N.	3 48 W.	4
Conwway	32 51 N.	93 41 W.	28
Cook Id.	2 0 N.	173 0 E.	22
‡ Cook	33 30 S.	150 30 E.	23
Cook Ids.	20 0 S.	160 0 E.	22
Cook Str.	41 0 S.	175 0 E.	22
Cook's Inlet	61 20 N.	150 0 W.	26
Cookstown	54 39 N.	6 45 W.	6
Coolaburragundi R.	32 0 S.	149 45 E.	23
Coolaney	54 10 N.	8 34 W.	6
Coolanso	37 10 N.	102 54 E.	21
Coombing Rt.	33 40 S.	149 20 E.	23
Coosahatchie	32 39 N.	80 38 W.	28
Cootehill	54 4 N.	7 4 W.	6
Copo, or Viedma L.	49 0 S.	72 40 W.	30
Copeland Ids.	54 41 N.	5 29 W.	6
Copenhagen	55 39 N.	12 38 E.	12
Coquimpo	25 40 S.	70 25 W.	30
Copinsha Id.	58 54 N.	2 46 W.	5
Copnahow Hd.	57 22 N.	6 40 W.	5
Coppermine R.	67 0 N.	116 0 W.	26
Copplar	55 34 N.	4 20 W.	5
Coprahundy	19 57 N.	83 8 E.	20
Coquimas	35 15 N.	107 0 W.	26
Coquimbo, or La Serena	29 58 S.	71 5 W.	30
Corai Sea	20 0 S.	158 0 E.	22
Corbach	51 16 N.	8 47 E.	9
Corban	47 20 N.	7 32 E.	15
Corcobado Mt.	42 50 S.	72 30 W.	30
Corcoles	40 21 N.	2 38 W.	14
Corcubion	42 58 N.	9 8 W.	14
Cordillera Geral Mt.	12 0 S.	62 0 W.	30
Cordillera Grande	12 0 S.	50 0 W.	30
Cordonan Light	45 34 N.	1 5 W.	7
Cordova	37 54 N.	4 46 W.	14
‡ Cordova	38 0 N.	5 0 W.	14
Cordova	31 25 S.	63 55 W.	30
‡ Corea, The	37 0 N.	127 0 E.	18
Corella	42 4 N.	1 55 W.	14
Corentyn R.	5 40 N.	57 0 W.	30
Coreta	41 15 N.	14 35 E.	16
Corfu	39 34 N.	19 57 E.	17
Corfu, Id. of	39 30 N.	19 50 E.	17
Coria	39 53 N.	6 20 W.	14
Coriaco	12 28 N.	61 30 W.	29
Coriaday Mt.	32 58 S.	150 21 E.	23
Corig	57 52 N.	5 32 W.	5
Corinth	37 45 N.	22 51 E.	17
Corisco B.	1 0 N.	9 25 E.	25
Cork City	51 54 N.	8 26 W.	6
‡ Cork	52 0 N.	9 0 W.	6
Cork, Cove of	51 52 N.	8 15 W.	6
Cork Har.	51 50 N.	8 15 W.	6
Corleane	37 50 N.	13 19 E.	16
Corlin	54 2 N.	15 55 E.	10
Cormachiti C.	35 19 N.	32 50 E.	19
Cormago	41 57 N.	2 10 W.	14
Cormna	52 35 N.	8 20 E.	9
Corneto	42 13 N.	11 44 E.	16
Cornudella	41 18 N.	0 51 E.	14
‡ Cornwall	50 25 N.	5 0 W.	4
‡ Cornwall	41 40 S.	148 0 E.	24
Cornwall	45 8 N.	74 50 W.	27
Cornwallis Id.	75 0 N.	95 0 W.	26
Coro	15 25 N.	2 45 W.	25
Coro	11 10 N.	69 55 W.	30
Cororo	10 10 N.	70 45 W.	30
Coromandel	12 0 N.	80 0 E.	20
Corona	7 58 N.	60 36 W.	30
Coronata Id.	43 50 N.	15 20 E.	11
Coronation G.	69 0 N.	110 0 W.	26
Coronich	58 17 N.	4 9 W.	5
Corpus	26 58 S.	55 20 W.	30
Corrales	11 32 N.	5 49 W.	14
Correze	45 23 N.	1 51 E.	7
Corrientes C.	20 30 N.	105 28 W.	26
Corrientes C.	21 46 N.	84 25 W.	29
Corrientes C.	38 0 S.	57 30 W.	30
Corrientes C.	5 18 N.	77 30 W.	30
Corrientes C.	24 30 S.	35 20 E.	25
Corrientes	27 20 S.	58 50 W.	30
Corriezrich	56 43 N.	5 12 W.	5
Corrofin	52 58 N.	9 4 W.	6
Corsalin	55 54 N.	6 21 W.	5
Corsi	46 16 N.	6 13 E.	15
Corsica Id.	42 20 N.	9 0 E.	16
Corso C.	43 2 N.	9 25 E.	16
Cortachy	56 42 N.	3 3 W.	5
Corte	42 20 N.	9 12 E.	16
Cortesem	50 52 N.	5 23 E.	8
Corullou	42 33 N.	6 59 W.	14
Corunna	43 20 N.	8 20 W.	14
Corwen	52 58 N.	3 19 W.	4
Corzola Id.	42 58 N.	17 0 E.	11
Cosenza	39 17 N.	16 18 E.	16
Cosne	47 24 N.	2 58 E.	7
Cosolo	46 0 N.	11 40 E.	16
Cossalong	22 23 N.	92 12 E.	20
Costalnicza	45 12 N.	16 32 E.	16
Costa Rica B.	8 30 N.	85 0 W.	26
Costello	53 17 N.	9 32 W.	6
Coswig	51 53 N.	12 28 E.	10
Cotillus	38 29 N.	2 39 W.	14
Cotopaxi Vol.	0 40 S.	78 45 W.	30
Cotrona	39 10 N.	17 6 E.	16
Coulan	58 23 N.	4 40 W.	5
Coulange	45 58 N.	76 55 W.	27
Coulommiers	48 46 N.	3 6 E.	7
Coulouri Id.	37 55 N.	23 35 E.	17
Coun L.	54 0 N.	9 14 W.	6
Counsel	51 5 N.	5 18 E.	8
Courtamac-sherry B.	51 37 N.	8 37 W.	6
Courtmache	47 28 N.	7 2 E.	15
Courtray	50 49 N.	3 17 E.	8
Cousea	7 50 N.	10 55 W.	25
Coutances	49 3 N.	1 30 E.	7
Convin	50 4 N.	4 30 E.	8
Cova	41 2 N.	7 49 W.	14
Coventry	52 26 N.	1 27 W.	4
Covinna R.	65 0 N.	153 0 E.	18
Covinskoi	67 0 N.	155 50 E.	18
Covinskoi, Upper	65 20 N.	153 30 E.	18
Covinskoi, Lower	68 30 N.	160 10 E.	18
Covington	38 32 N.	89 18 W.	28
Cowbridge	51 28 N.	3 23 W.	4
Cowpa tore Br.	34 3 S.	150 46 E.	23
Cox Bight	43 37 S.	146 23 E.	24
Coy R.	33 45 S.	150 12 E.	23
Crab Id.	21 0 S.	43 15 E.	25
Cracow	50 5 N.	19 55 E.	10
Cracroft R.	43 5 S.	146 30 E.	24
Cradle Valley	41 44 S.	146 10 E.	24
Cradle Mt.	41 45 S.	146 9 E.	24
Craigenour	56 40 N.	4 15 W.	5
Craigy	58 25 N.	3 58 W.	5
Crail	56 12 N.	2 38 W.	5
Crajova	44 18 N.	23 48 E.	17
Crakenish	57 13 N.	6 18 W.	5
Cranbourne	50 57 N.	1 54 W.	4
Cranbrook	51 4 N.	0 32 E.	4
Crane Id.	47 9 N.	70 30 W.	27
Crato	6 40 S.	38 46 W.	30
Crato	39 22 N.	7 30 W.	14
Cratto	6 10 S.	61 15 W.	30
Craubegg	58 17 N.	4 22 W.	5
Craveira	38 40 N.	8 28 W.	14
Crawford	55 27 N.	3 40 W.	5
Crawford Fort	43 10 N.	90 55 W.	28
Crawfordville	39 52 N.	87 0 W.	28
Crayfish Pt.	42 46 S.	148 13 E.	24
Crediton	50 49 N.	3 38 W.	4
Creetown	54 57 N.	4 20 W.	5
Creil	49 13 N.	2 29 E.	7
Cremenes	42 49 N.	5 5 W.	14
Cremona	45 8 N.	10 9 E.	11
Cremn L.	56 31 N.	5 16 W.	5
Crescent L.	42 13 S.	147 18 E.	24
Crescent Id.	23 28 S.	134 40 W.	22
Creswell Bay	72 30 N.	95 0 W.	26
Creux, C. de	42 19 N.	3 20 E.	14
Crevald	51 26 N.	35 E.	9
Criccenth	52 57 N.	4 15 W.	4
Crickhowell	51 51 N.	3 5 W.	4
Cricklade	51 37 N.	1 47 W.	4
Crieff	56 20 N.	3 51 W.	5
Crio C.	35 15 N.	23 38 E.	17
Cripp Mt.	41 39 S.	145 58 E.	24
Cristobal Sd.	21 6 S.	67 30 W.	30
Cristoval Id.	10 20 S.	161 30 E.	22
Cristoval, Pt. St.	22 3 N.	81 47 W.	29
Critchovo	41 35 N.	21 10 E.	17
Crixa	14 40 S.	50 20 W.	30
Croaben	51 17 N.	12 28 E.	9
Croghpatrick Mt.	53 45 N.	9 36 W.	6
‡ Croatia	45 0 N.	13 30 E.	11
Croce	35 15 S.	103 40 E.	22
Croce R.	47 30 N.	72 50 W.	27
Croghan Mt.	52 47 N.	6 20 W.	6
Croix, St.	46 40 N.	71 47 W.	27
Croix, St.	46 51 N.	6 28 E.	15
Croix, St. R.	45 20 N.	67 20 W.	28
Croix, St. R.	45 30 N.	92 20 W.	28
Croix, St. Id.	17 45 N.	64 48 W.	29
Croker R.	31 10 S.	151 45 E.	23
‡ Cromarty	57 39 N.	4 10 W.	5
Cromarty	57 41 N.	4 0 W.	5
Cromarty Frith	57 42 N.	4 10 W.	5
Cromer	52 55 N.	1 20 E.	4
Cromford	53 6 N.	1 35 W.	4
Cronberg	56 1 N.	12 38 E.	12
Crone	53 15 N.	16 29 E.	10
Croustadt	45 41 N.	25 29 E.	11
Croustadt	59 58 N.	30 24 E.	13
Crooked Id.	22 46 N.	74 10 W.	29
Crooked Id. Passage	22 50 N.	74 40 W.	29
Crookhaven	51 29 N.	9 38 W.	6
Crookwell R.	34 21 S.	149 15 E.	23
Croom	52 32 N.	8 40 W.	6
Croppies P.	40 58 S.	147 40 E.	24
Cross	54 21 N.	7 27 W.	6
Cross Bay	74 30 N.	55 0 E.	18
Cross	53 34 N.	9 10 W.	6
Crossdany	53 57 N.	7 24 W.	6
Crosse, La, L.	56 0 N.	108 0 W.	26
Crossen	52 3 N.	15 3 E.	10
Cross Marsh	42 32 S.	147 15 E.	24
Crossmaglen	54 5 N.	6 37 W.	6
Cross Sound	58 10 N.	136 0 W.	26
Croudy Hd.	31 51 S.	152 44 E.	23
Crow Hd.	51 35 N.	10 11 W.	6
Croydon	51 20 N.	0 4 W.	4
Croxets Ids.	48 30 S.	32 0 E.	1
Cruden	57 24 N.	1 55 W.	5
Crumlin	54 37 N.	6 12 W.	6
Crunochy	56 24 N.	5 7 W.	5
Cruz, C. de	19 50 N.	77 43 W.	29
Cruz, Cayo de	22 12 N.	77 50 W.	29
Cruz, Santa, R.	50 15 S.	70 0 W.	30
Cruz, Santa, Pt.	50 0 S.	68 40 W.	30
Cruz, Santa	10 35 S.	165 40 E.	22
Cruz, Santa	17 57 S.	48 54 W.	30
Cruz, St. della Sierra	17 58 S.	62 25 W.	30
Csongrad	46 44 N.	20 9 E.	11
Ctesiphon (Tak Kesra)	33 6 N.	44 39 E.	19
Cuba Id.	22 0 N.	80 0 W.	29
Cubbe	11 30 N.	6 15 S.	25
Cudgegong R.	52 45 S.	149 50 E.	23
Cudinundra	62 50 N.	17 40 E.	12
Cudrefin	46 57 N.	6 59 E.	15
Cueglia	43 58 N.	8 0 E.	16
Cuenca	40 3 N.	2 13 W.	14
Cuenca	3 55 S.	79 18 W.	30
Ciudad Real	39 0 N.	3 50 W.	14
Cuddaf	55 17 N.	7 11 W.	6
Culebra Id.	18 20 N.	65 23 W.	29
Cullen	57 40 N.	2 52 W.	5
Cullera	39 10 N.	0 15 W.	14
Cullin	52 7 N.	9 8 W.	6
Cullin L.	53 58 N.	9 0 W.	6
Culloor	18 18 N.	81 22 E.	20
Culne	50 38 N.	13 55 E.	11
Culpee	22 12 N.	88 20 E.	20
Culross	56 5 N.	3 41 W.	5
Cumana	10 18 N.	64 12 W.	30

Place.	Lat.		Long.		No. of Map
‡ Cumberland	54 45	N.	3 0	W.	4
Cumberland Ids.	20 0	S.	149 0	E.	22
‡ Cumberland	34 0	S.	151 0	E.	23
‡ Cumberland	42 15	S.	146 50	E.	21
Cumberland R.	36 20	N.	86 0	W.	28
Cumberland Har.	20 0	N.	75 10	W.	29
Cumberland Id.	65 0	N.	65 0	W.	26
Cumberland Str.	63 30	N.	68 0	W.	26
Cumbres	38 4	N.	6 44	W.	14
Cumerbrees	54 59	N.	3 20	W.	5
Cummummait	17 22	N.	80 6	E.	20
Cundhauw	19 23	N.	82 50	E.	20
Cunewitz	51 16	N.	12 47	E.	9
Cunningham Id.	41 34	N.	82 50	W.	27
Cunningham Cr.	33 0	S.	149 45	E.	23
Cupar	56 31	N.	3 18	W.	5
Cupar Fife	56 17	N.	3 5	W.	5
Curriiba	33 54	N.	42 7	E.	19
Curaxao, Lit. tle, Id.	11 58	N.	68 40	W.	29
Curazzo	12 10	N.	69 0	W.	29
Cure Id.	29 0	N.	178 20	W.	22
Curico	35 0	S.	70 58	W.	30
Curische Haff	55 20	N.	21 0	E.	10
Curituba	25 5	S.	49 58	W.	30
Curituba, or Yguazu R.	25 20	S.	50 0	W.	30
Curral	13 58	S.	45 40	W.	30
Currane L.	51 49	N.	10 7	W.	6
Currant R.	36 40	N.	90 50	W.	28
Currens	52 12	N.	9 34	W.	6
Currey	54 1	N.	8 42	W.	6
Currie	55 43	N.	3 22	W.	5
Curruckpoor	25 10	N.	86 30	E.	20
Curtilles	46 40	N.	0 55	E.	15
Curtis Ids.	30 30	S.	178 40	W.	22
Curuguaty	24 25	S.	55 55	W.	30
Curvelo	18 33	S.	44 20	W.	30
Curwien	53 30	N.	21 30	E.	10
Cushendall	55 4	N.	6 5	W.	6
Cushendun B.	55 6	N.	6 2	W.	6
Cussane	53 21	N.	8 44	W.	6
‡ Cutch	23 20	N.	75 0	E.	20
Cutch, G. of	22 40	N.	75 0	E.	20
Cuve R.	11 8	S.	14 0	E.	25
Cuvier C.	24 5	S.	113 20	E.	22
Cuxhaven	53 54	N.	8 42	E.	9
Cuyo	21 30	N.	87 56	W.	26
Cuyuba	15 30	S.	56 2	W.	30
Cuzco	13 30	S.	72 5	W.	30
Cygnet, Port	43 14	S.	147 13	E.	24
Cyprus, Id. of	35 0	N.	33 20	E.	19
Czabatz	44 45	N.	19 42	E.	17
Czastau	49 51	N.	15 39	E.	11
Czege	46 59	N.	24 0	E.	11
Czersk	53 50	N.	18 3	E.	10
Czortkow	49 0	N.	25 50	E.	11

D.

Place.	Lat.		Long.		No. of Map
Daber	53 35	N.	15 14	E.	10
Daberstroh	51 38	N.	13 59	E.	10
Dacca	23 46	N.	90 26	E.	20
Dachau	48 14	N.	11 26	E.	9
Dadi	38 40	N.	22 30	E.	17
Daera Deen-punah	30 33	N.	71 8	E.	20
‡ Daghestan	43 0	N.	47 0	E.	13
Dagnio	41 28	N.	19 46	E.	17
Dago Id.	59 0	N.	23 0	E.	13
Dairy Riv.	41 39	S.	146 40	E.	24
Dakhel Oasis W.	35 50	N.	29 5	E.	25
Dal R.	60 30	N.	15 20	E.	12
Dale	58 26	N.	6 19	W.	5
Dalgirdy	56 29	N.	4 25	W.	5
Dalias	36 45	N.	2 52	W.	14
‡ Dalmatia	43 40	N.	16 0	E.	11
Dalnaspidal	56 48	N.	4 12	W.	5
Dalnon	57 22	N.	3 19	W.	5
Dalry	55 6	N.	4 10	W.	5
Dalry	55 42	N.	4 45	W.	5
Dalrymple, Port	41 12	S.	146 55	E.	24
Dalstad	65 59	N.	13 41	E.	12
Dalya	45 31	N.	19 4	E.	11
Dalzell	55 45	N.	4 1	W.	5
Damala	37 31	N.	23 20	E.	17
‡ Damaras	21 0	S.	16 0	E.	25
Damascus	33 28	N.	36 25	E.	19
‡ Damascus	34 0	N.	38 0	E.	19
Dame Maria C.	18 35	N.	74 26	W.	29
Damersten	47 12	N.	7 59	E.	15
Damgarten	54 8	N.	12 33	E.	9
Damietta	31 35	N.	31 55	E.	25
Damme	51 16	N.	3 17	E.	8
Damnitz	34 23	N.	17 10	E.	10
Dauoy	11 25	N.	9 53	E.	25

Place.	Lat.		Long.		No. of Map
Damuggo	6 50	N.	6 50	E.	25
Dan	33 8	N.	44 17	E.	19
Dan R.	36 40	N.	78 40	W.	28
Danbeg	52 44	N.	9 32	W.	6
Dangaz Mt.	32 22	S.	150 32	E.	23
Danger Ids.	10 25	S.	165 40	W.	22
Daniel Id.	7 40	N.	171 0	E.	22
Danube, Mths. of the	45 0	N.	29 40	E.	17
Danube R.	46 30	N.	19 0	E.	11
Danube R.	48 42	N.	11 0	E.	9
Danube R.	44 40	N.	25 30	E.	17
Danville	36 40	N.	79 28	W.	28
Danville	41 5	N.	76 37	W.	28
Danzig Gulf	54 30	N.	19 0	E.	10
Danzig	54 23	N.	18 40	E.	10
Dapas Kr.	31 50	S.	29 0	E.	25
Darapoorum	10 44	N.	77 30	E.	20
Dardanelles	40 2	N.	26 15	E.	17
‡ Dar Four	14 0	N.	27 0	E.	25
Darien	31 30	N.	81 4	W.	28
Darien, G. of	10 0	N.	77 0	W.	30
Darkulla	8 30	N.	18 30	E.	25
Darling R.	31 0	S.	144 0	E.	23
Darling Mt.	34 7	S.	148 40	E.	23
Darlington	43 56	N.	78 44	W.	27
‡ Dar Marah	10 30	N.	27 0	E.	25
‡ Darmstadt, Hesse	50 20	N.	8 50	E.	9
Darmstadt	49 53	N.	8 35	E.	9
Darnley B.	69 40	N.	123 0	W.	26
Darog	47 40	N.	18 41	E.	11
Darser Ort	56 28	N.	12 30	E.	10
Dart Br.	32 0	S.	150 50	E.	23
Dartmouth	50 20	N.	3 35	W.	4
Darwin	15 25	N.	75 5	E.	20
Darwin	39 20	N.	87 40	W.	28
Darwin Sd.	55 0	S.	70 0	W.	30
‡ Dar Zaleh or Wadai	13 0	N.	23 0	E.	25
Dasher R.	41 30	S.	146 25	E.	24
Dauma Id.	7 0	S.	128 40	E.	22
Dauphin, Port	24 40	S.	46 50	E.	25
Dauphin, Port	19 40	N.	71 55	W.	29
Davaut	36 22	N.	39 10	E.	19
Davey, Port	43 25	S.	146 11	E.	24
David's, St.	51 53	N.	5 17	W.	4
David's, St. Head	51 55	N.	5 19	W.	4
Davidsonville	36 6	N.	90 58	W.	28
Davig	61 54	N.	5 30	E.	12
Daviot Kirk	57 25	N.	4 7	W.	5
Davis' Str.	65 0	N.	60 0	W.	26
Dawca	41 14	N.	1 28	W.	14
Dawillen	55 44	N.	21 20	E.	10
Dax	43 42	N.	0 55	W.	7
Daymiel	39 4	N.	3 28	W.	14
Dayton	39 47	N.	83 51	W.	28
Dead Sea	31 30	N.	35 30	E.	19
Deakovai	45 18	N.	18 33	E.	11
Dease, Bay	66 20	N.	123 0	W.	26
Debenham	52 15	N.	1 11	E.	4
Debian	51 48	N.	12 28	E.	9
Debnelli	50 26	N.	5 27	E.	8
Debo L.	15 40	N.	3 20	W.	25
Debreczin	47 30	N.	21 35	E.	11
Decatur	33 38	N.	84 17	W.	28
‡ Deccan	18 0	N.	77 0	E.	20
Dechambault	46 44	N.	71 59	W.	27
Deckendorf	48 59	N.	12 50	E.	9
Decker Id.	23 28	N.	163 35	E.	22
Deddington	51 58	N.	1 16	W.	4
Dee R.	57 5	N.	2 30	W.	5
Dee R.	53 52	N.	6 30	W.	6
Dee R.	53 15	N.	3 5	W.	4
Dee R.	42 20	S.	146 45	E.	24
Deedwa	27 20	N.	74 38	E.	20
Deene	52 36	N.	8 11	W.	6
Deer Lake	57 0	N.	102 0	W.	26
Deersonde	57 55	N.	6 55	W.	5
Dees	47 8	N.	23 46	E.	11
Degat	1 0	S.	55 38	W.	30
Degnbili	37 53	N.	29 28	E.	19
Dehook	33 45	N.	57 3	E.	18
Deinse	50 59	N.	3 32	E.	8
Deissen	51 27	N.	5 12	E.	8
Dekkeh	23 20	N.	32 30	E.	25
Delagoa B.	25 30	S.	33 0	E.	25
Delaware R. & B.	39 0	N.	75 20	W.	28
‡ Delaware	39 0	N.	75 40	W.	28
Delden	52 16	N.	6 44	E.	8
Delemont	47 21	N.	7 20	E.	15
Delft	52 0	N.	4 21	E.	8
Delfzyl	53 18	N.	6 54	E.	8
Delgado C.	10 40	S.	40 40	E.	25
Delgatin	48 32	N.	24 42	E.	11
‡ Delhi	28 40	N.	77 0	E.	20
Delhi	28 35	N.	77 1	E.	20

Place.	Lat.		Long.		No. of Map
Delhooper	57 10	N.	3 14	W.	5
Dell R.	33 50	S.	149 42	E.	23
Dellys	37 3	N.	3 55	E.	25
Deloraine	41 36	S.	146 47	E.	24
Delos Id.	37 24	N.	25 18	E.	17
Delvino	39 52	N.	20 10	E.	17
Demarara R.	6 0	N.	58 25	W.	30
Demnun	29 25	N.	72 58	E.	20
Demhen L.	12 20	N.	37 20	E.	25
De Meeden	53 7	N.	6 55	E.	8
Demopolis	32 40	N.	88 15	W.	28
Demetrievskaia	58 44	N.	55 30	E.	13
Demmin	53 49	N.	13 1	E.	9
Demnia	49 37	N.	24 5	E.	11
Demonte Port	44 20	N.	7 20	E.	16
De Mayen R.	41 0	N.	72 0	W.	28
Demtigen	46 39	N.	7 32	E.	15
Denbigh	53 11	N.	3 24	W.	4
‡ Denbighshire	53 10	N.	3 30	W.	4
Denburg	53 3	N.	4 50	E.	8
Den Ham	52 28	N.	6 30	E.	8
Denek Madem	39 43	N.	33 57	E.	19
Denis, St.	20 50	S.	55 20	E.	25
Denis, St.	45 44	N.	73 6	W.	27
Denis, St.	48 55	N.	2 21	E.	7
Denka	11 50	N.	31 55	E.	25
‡ Denmark	55 0	N.	8 0	E.	8
Denserra Pt.	39 28	N.	1 35	E.	14
Dentachairn	58 14	N.	4 0	W.	5
D'Entrecasteaux	10 0	S.	151 0	E.	22
D'Entrecasteaux Chan.	43 15	S.	147 25	E.	24
Dera Ghazee Khan	29 54	N.	70 56	E.	90
Dera Ismael Khan	31 55	N.	71 0	E.	20
Derbent	42 12	N.	48 15	E.	13
Derby	45 1	N.	71 57	W.	28
Derby	52 57	N.	1 22	W.	4
‡ Derbyshire	53 10	N.	1 40	W.	4
Derendah	38 30	N.	37 26	E.	19
Deresoun	45 50	N.	110 50	E.	18
Deverergh L.	53 38	N.	7 26	W.	6
Derg L.	53 0	N.	8 18	W.	6
Dernah	23 0	N.	22 40	E.	25
Derr	22 45	N.	32 5	E.	25
Derwent R.	42 40	S.	147 0	E.	24
Derwent Water	54 34	N.	3 6	W.	4
Derwent R.	42 22	S.	146 30	E.	24
Desaguadero	36 30	S.	66 30	W.	30
Desecho, Mt. Id.	18 25	N.	67 26	W.	29
Desembogue	19 18	S.	47 35	W.	30
Desert, Great	27 0	N.	72 0	E.	20
Desert, Little	25 0	N.	70 0	E.	20
Desert, The	20 0	N.	10 6	E.	25
Desertas Ids.	33 20	N.	16 25	W.	25
Desierta	24 0	N.	161 30	E.	22
Desirade Id.	16 18	N.	61 4	W.	29
Desire, Port	47 50	S.	66 0	W.	30
Des Monts, C.	49 17	N.	67 23	W.	27
Desolation C.	60 40	N.	50 40	W.	26
Desolation Land	53 36	S.	73 30	W.	30
Despair C.	48 26	N.	64 28	W.	27
Dessau	51 48	N.	12 19	E.	9
Dessel	51 7	N.	4 31	E.	8
Destacmlu	1 2	N.	50 12	W.	30
Detern	53 16	N.	7 48	E.	9
Detmold	51 55	N.	8 50	E.	9
Detroit	43 30	N.	82 59	W.	28
Detroit	42 23	N.	83 15	W.	27
Dettingen	50 4	N.	8 53	E.	9
Deuschleidt	50 47	N.	7 55	E.	9
Deux-Ponts	49 17	N.	7 22	E.	9
Deva	45 54	N.	22 53	E.	11
Deventer	52 15	N.	6 10	E.	8
Devibagherdun	43 54	N.	22 53	E.	11
Devil's Bridge	46 39	N.	8 34	E.	15
Devil	37 19	N.	33 54	E.	19
Devixes	51 24	N.	1 58	W.	4
Devonport	50 24	N.	4 8	W.	4
‡ Devonshire	50 45	N.	4 0	W.	4
‡ Devon	41 25	S.	147 30	E.	24
Dewitt	43 12	S.	145 55	E.	24
DeWitts or Ma-atsuykers Is.	43 42	S.	146 28	E.	24
Deza, Sa. de Mts.	41 30	N.	2 0	W.	14
Dholpoor	26 42	N.	77 40	E.	20
Dhuy	50 34	N.	4 50	E.	8
Diamond District	14 0	S.	57 0	W.	30
Diana's Basin	41 25	S.	148 26	E.	24
Dibba	17 30	N.	14 20	E.	25
Dibre Sipre	41 20	N.	20 40	E.	17
Didona	40 18	N.	8 59	E.	16
Die	44 45	N.	5 24	E.	7
Diebboldsau	47 23	N.	9 36	E.	15
Dieg, St.	48 18	N.	6 56	E.	7
Diego Pt.	33 0	N.	116 40	W.	26

Place.	Lat.		Long.		No. of Map
Diego, St.	33 0	N.	105 58	W.	26
Diekirch	49 52	N.	6 10	E.	8
Dieppe	49 56	N.	1 4	E.	7
Dieren	52 3	N.	6 5	E.	8
Diernstein	48 25	N.	15 34	E.	11
Dietwyl, Great	47 11	N.	7 53	E.	15
Dignaco	44 58	N.	13 52	E.	11
Digne	44 3	N.	6 16	E.	7
Digs	57 34	N.	6 13	W.	5
Dijon	47 21	N.	5 3	E.	7
Dillenburg	50 42	N.	8 10	E.	9
Dimotika	41 2[illegible]	N.	26 30	E.	17
Dinaburg	55 57	N.	26 25	E.	13
Dinant	50 14	N.	4 56	E.	8
Dinasmowddy	52 45	N.	3 37	W.	4
Dinan	48 28	N.	1 58	W.	7
Dindigul	10 26	N.	77 55	E.	20
Dineir	38 3	N.	30 21	E.	19
Dingle	52 8	N	10 17	W.	6
Dingle Bay	52 5	N.	10 20	W.	6
Dinkelsbuhl	49 3	N.	10 20	E.	9
Dioukova	58 22	N.	45 35	E.	13
Dipwood Marsh	41 16	S.	145 35	E.	24
Dire	16 40	N.	1 50	W.	25
Direction Mt.	42 35	S.	145 42	E.	24
Dirk Hartog Id.	25 50	S.	112 50	E.	22
Dirschklam	54 56	N.	19 59	E.	10
Disco Id.	70 0	N.	55 0	W	26
Ditteah	25 46	N.	78 25	E.	20
Diu Head	20 40	N.	71 0	E.	20
Diu	20 40	N.	71 8	E.	20
Divassa	45 8	N.	16 21	E.	11
Diwaniyeh	31 58	N.	45 2	E.	19
Dixmuide	51 2	N.	2 51	E.	8
Dixon Chan.	54 30	N.	132 30	W.	26
Diyadin	39 30	N.	43 41	E.	19
Diyar Bekr	37 52	N.	39 51	E.	19
‡ Diyar Bekr	38 0	N.	39 0	E.	19
Djesr Erkene	41 26	N	26 40	E.	17
Djerash	32 21	N.	36 8	E.	19
Djissr Shogr	35 50	N.	36 20	E.	19
Djoumaka	42 2	N.	23 22	E.	17
Dlugie	51 47	N.	19 58	E.	10
Dlugasiodlo	52 47	N.	21 42	E.	10
Dneister R.	49 25	N.	25 0	E.	11
Dneister	48 0	N.	29 0	E.	13
Dniepr R.	49 30	N.	32 0	E.	13
Doabrka	49 43	N.	24 21	E.	11
Doan	16 55	N.	53 5	E.	18
Doan-olo	30 17	N.	101 9	E.	21
Dobberan	54 2	N.	11 57	E.	9
Dobbs C.	65 0	N.	87 0	W.	26
Doöral	42 48	N.	87 2	E.	17
Dobrzyn	52 42	N.	19 24	E.	10
Dobromyl	49 38	N.	22 51	E.	11
Doce R.	19 40	S.	41 30	W.	30
Doce leguas Cayos	20 45	N.	79 0	W.	29
Dodi	45 19	N.	9 32	E.	11
Doesburg	52 1	N.	6 10	E.	8
Dog Ids.	18 18	N.	63 20	W.	29
Doghanlu	39 13	N.	30 51	E.	19
Doiran	41 9	N.	22 50	E.	17
Dokkas	67 0	N.	21 30	E.	13
Dokkum	53 19	N.	5 59	E.	8
Dole	47 6	N.	2 28	E.	7
Dolgaia C.	46 35	N.	37 38	E.	13
Dolgelly	52 44	N.	3 49	W.	4
Dolgoi Ids.	69 10	N.	59 0	E.	13
Dolhe	49 11	N.	23 30	E.	11
Dollart, the	53 15	N.	7 8	E.	8
Dollas K.	57 33	N.	3 31	W.	5
Dolness	56 34	N.	4 56	W.	5
Dolomica	43 10	S.	148 5	E.	24
Dolores	36 20	S.	57 58	W.	30
Domanice	52 2	N.	22 11	E.	10
Domburg	51 36	N.	3 32	E.	8
Dombovitza	44 56	N.	25 30	E.	17
Dombroka	50 11	N.	21 0	E.	11
Dombrowa	52 57	N.	20 23	E.	10
Domel Id.	11 0	N.	98 10	E.	18
Domfront	48 36	N.	0 39	W.	7
Domingo or Hayti Id.	19 0	N.	71 0	W.	29
Domingo, St.	40 56	N.	4 43	W.	14
Domingo, St.	28 30	S.	63 40	W.	30
Domingo, St.	42 16	N.	2 58	W.	14
Domingo, St.	18 30	N.	70 0	W.	29
Domo d'Ossola	46 10	N.	8 26	E.	15
Dominica Id.	15 25	N.	61 25	W.	29
Don R.	47 30	N.	42 0	E.	13
Don R.	41 17	S.	146 28	E.	24
Donaghadee	54 36	N.	5 32	W.	6
Donaghmore	54 31	N.	6 50	W.	6
Donaldson R.	41 36	S.	145 24	E.	24
Donaldsonville	29 58	N.	91 30	W.	28

Place.	Lat.		Long.		No. of Map
Donard Sliev	54 10	N.	5 55	W.	6
Donauwerth	48 42	N.	10 49	E.	9
Don Benito	36 56	N.	5 50	W.	14
Doncaster	53 31	N.	1 6	W.	4
Dondra Hd.	5 55	N.	80 42	E.	20
Donegal	54 39	N.	8 11	W.	6
‡ Donegal	55 0	N.	8 0	W.	6
Doneraile	52 12	N.	8 34	W.	6
Donetz R.	48 40	N.	39 20	E.	13
‡ Donga	8 0	N.	30 0	E.	25
Dongola	14 17	N.	31 20	E.	25
Donna, S.	45 39	N.	12 41	E.	11
Donnaoe	66 10	N.	12 40	E.	12
Doobaunt L.	63 0	N.	100 30	W.	26
Dooghabad	35 2	N.	59 5	E.	18
Doonmt R.	35 20	S.	148 15	E.	23
Doorn	52 2	N.	5 20	E.	8
Dooshak	31 55	N.	61 50	E.	18
Doragoie	47 57	N.	26 35	E.	17
Dorah	30 6	N.	48 19	E.	19
Dorchester	50 42	N.	2 27	W.	4
Dorchester C.	66 25	N.	78 0	W.	26
Dordogne R.	44 50	N.	0 30	E.	7
Dores	30 28	S.	51 27	W.	30
Dorilli	46 48	N.	9 48	E.	15
Dorine	50 17	N.	4 58	E.	8
Dorking	51 13	N.	0 18	W.	4
Dornbach	48 10	N.	12 13	E.	9
Dorno	45 9	N.	9 3	E.	16
Dornoch	57 55	N.	4 5	W.	5
Dornoch Frith	57 52	N.	4 5	W.	5
Doro C.	38 8	N.	24 35	E.	17
Dorpat	58 26	N.	27 4	E.	13
‡ Dorsetshire	50 50	N.	2 0	W.	4
‡ Dorset	41 15	S.	148 0	E.	24
Dort	51 30	N.	7 26	E.	9
Dorum	53 42	N.	8 34	E.	9
Donassa	11 50	N.	4 10	W.	25
Donay	50 20	N.	3 5	E.	7
Double-breasted Kays	27 17	N.	78 26	W.	29
Doublehead Mt.	32 4	S.	149 28	E.	23
Doubs R.	47 20	N.	6 15	E.	7
Doubtful Har.	45 20	S.	166 30	E.	22
Doubtful Id. Bay	34 0	S.	120 0	E.	22
Doucates	40 18	N.	19 30	E.	17
Doudnagur	25 7	N.	84 30	E.	20
Douglas C.	44 20	N.	81 45	W.	27
Douglas	55 32	N.	3 53	W.	5
Douglas C.	59 15	N.	153 0	W.	26
Douglas	54 12	N.	4 23	W.	4
Doulens	50 10	N.	2 21	E.	7
Doune	56 12	N.	4 1	W.	5
Dourlach	36 54	N.	24 47	E.	19
Douro R.	41 25	N.	3 5	W.	14
Dotra	45 57	N.	22 35	E.	11
Douvno	43 46	N.	17 20	E.	17
Dover	51 8	N.	1 22	E.	4
Dover, Str. of	51 0	N.	1 25	E.	4
Dover	39 20	N.	76 2	W.	28
Dover	36 22	N.	87 51	W.	28
Dovrafeld Mt.	62 10	N.	9 0	E.	12
Dowally	56 36	N.	3 37	W.	5
‡ Down	54 20	N.	6 0	W.	6
Downpatrick	54 19	N.	5 42	W.	6
Downham Market	52 37	N.	0 25	E.	4
Down Patrick Head	54 20	N.	9 18	W.	6
Doyle Cr.	32 40	S.	150 50	E.	23
Drainy	57 42	N.	3 21	W.	5
Dragomestre	38 29	N.	21 15	E.	17
Dragomirlchleman	42 28	N.	23 17	E.	17
Draguignan	43 32	N.	6 30	E.	7
Dragon's Mouth	10 50	N.	61 50	W.	29
Dragten	53 7	N.	6 7	E.	8
Drave R.	46 42	N.	13 0	E.	11
Drayton	52 54	N.	2 26	W.	4
Dreland	63 45	N.	9 32	E.	12
‡ Drenthe	52 50	N.	6 30	E.	8
Dresden	51 3	N.	13 30	E.	9
Dretchen	43 59	N.	23 50	E.	17
Dreux	48 32	N.	1 21	E.	7
Drewentz	53 5	N.	19 0	E.	10
Dribarda	52 47	N.	6 34	E.	8
Driebergen	52 4	N.	5 17	E.	8
Driffield Gr.	53 59	N.	0 21	W.	4
Drin R.	43 40	N.	19 0	E.	17
Drino R.	42 0	N.	20 30	E.	17
Drino, G. of	41 35	N.	19 35	E.	17
Drinovatz	43 31	N.	23 10	E.	17
Drinskaia Gulf	65 0	N.	39 0	E.	13
Drobin	52 45	N.	20 5	E.	10
Drogheda	53 43	N.	6 20	W.	6
Droitwich	52 18	N.	2 5	W.	4
Dromedary Mt.	42 43	S.	147 12	E.	24

Place.	Lat.		Long.		No. of Map
Dromineer	52 55	N.	8 15	W.	6
Dromore	52 57	N.	8 58	W.	6
Dromoleague	51 40	N.	9 13	W.	6
Dromore	54 24	N.	6 7	W.	6
Dronness	70 36	N.	21 50	E.	12
Dronfield	53 18	N.	1 26	W.	4
Dronia	55 48	N.	27 25	E.	13
‡ Drontheim	63 0	N.	11 0	E.	12
Drossen	52 30	N.	14 50	E.	10
Drozdzewo	53 3	N.	21 18	E.	10
Drum	53 24	N.	7 59	W.	6
Drumacray	58 30	N.	4 3	W.	5
Drumblade	57 28	N.	2 37	W.	5
Drumbo	54 31	N.	5 59	W.	6
Drummelzier	55 36	N.	3 25	W.	5
Drummond Id.	46 0	N.	84 0	W.	27
Drunah	57 18	N.	6 18	W.	5
Drymen	56 3	N.	4 25	W.	5
Dsjau	21 5	S.	57 56	E.	18
Duaggmore	58 15	N.	3 48	W.	5
Dubee	57 30	N.	6 27	W.	5
Duben	51 35	N.	12 37	E.	10
Dublin B.	53 20	N.	6 10	W.	6
Dublin	53 21	N.	6 16	W.	6
Dubnen	51 51	N.	7 11	E.	9
Ducie Id.	24 45	S.	124 30	E.	21
Duck R.	41 0	S.	145 11	E.	24
Ducks, the, Ids.	45 40	N.	83 10	W.	27
Duderstadt	51 30	N.	1 14	E.	9
Dudingen	46 51	N.	7 12	E.	15
Dudley Digges' C.	76 0	N.	66 50	W.	26
Dudley	52 34	N.	2 0	W.	4
Dudy	53 24	N.	21 30	E.	10
Duetz	50 58	N.	6 55	E.	9
Duhalgong	22 55	N.	75 0	E.	20
Duino	45 48	N.	13 45	E.	16
Duishorn	52 50	N.	9 40	E.	9
Dulce, G. of	8 20	N.	83 25	W.	30
Dulcigno	41 55	N.	19 10	E.	17
Duleek	53 39	N.	6 25	W.	6
Dull	56 36	N.	3 57	W.	5
Dulverton	51 4	N.	3 30	W.	4
Dulwich	32 32	S.	151 12	E.	23
Dumaring	1 30	N.	117 30	E.	22
‡ Dumbarton	56 0	N.	4 40	W.	5
Dumblane	56 12	N.	3 58	W.	5
‡ Dumfries	55 10	N.	3 30	W.	5
Dumfries	55 4	N.	3 35	W.	5
Dumfries	38 40	N.	77 17	W.	28
Dunaod	55 40	N.	6 10	W.	5
Dunbar	55 59	N.	2 28	W.	5
Duncansby Hd.	58 38	N.	3 2	W.	5
Duncormack	52 14	N.	6 40	W.	6
Dundalk	54 1	N.	6 24	W.	6
Dundas	43 15	N.	80 11	W.	27
Dundee	56 25	N.	3 2	W.	5
Dundrum B.	54 13	N.	5 47	W.	6
Dunfermline	56 6	N.	3 29	W.	5
Dungannon	54 30	N.	6 46	W.	6
Dungarvon	52 6	N.	7 37	W.	6
Dungarvon Har.	52 5	N.	7 33	W.	6
Dungary	55 37	N.	5 10	W.	5
Dungeness	50 55	N.	0 55	E.	4
Dungiven	54 56	N.	6 56	W.	6
Dunglow	54 57	N.	8 21	W.	6
Dungoarney	51 58	N.	8 5	W.	6
Dunkeld	56 32	N.	3 35	W.	5
Dunleer	53 50	N.	6 22	W.	6
Dunmanway	51 44	N.	9 5	W.	6
Dunmanus B.	51 32	N.	9 45	W.	6
Dunmore	53 37	N.	8 44	W.	6
Dunmow	51 55	N.	0 20	E.	4
Dunnalong	54 55	N.	7 26	W.	6
Dunnet B.	58 37	N.	3 26	W.	5
Dunnet Hd.	58 42	N.	3 27	W.	5
Dunnose	50 46	N.	1 12	W.	4
Dunnotar	56 57	N.	2 16	W.	5
Duns	55 46	N.	2 20	W.	5
Dunscor	55 8	N.	3 45	W.	5
Dutwyl	47 27	N.	8 55	E.	15
Dunvegan	57 26	N.	6 21	W.	5
Dupaud	16 0	N.	79 20	E.	20
Durance R.	44 28	N.	6 0	E.	7
Durango	25 0	N.	104 20	W.	26
Durazzo	41 18	N.	19 28	E.	17
Durbungah	26 12	N.	85 50	E.	20
Durbuy	50 18	N.	5 27	E.	8
Durckheim	49 28	N.	8 10	E.	9
Durdenheim	48 26	N.	7 50	E.	9
Durham	54 17	N.	1 34	W.	4
‡ Durham	54 45	N.	1 40	W.	4
‡ Durham	32 15	S.	151 30	E.	23
Durroona	35 20	N.	57 5	E.	18
Durrow	52 49	N.	7 24	W.	6
Dursey Id.	51 36	N.	10 14	W.	6
Duru	31 15	S.	150 43	E.	23
Dusky B.	45 40	S.	166 0	E.	22

Place.	Lat.			Long.			No. of Map
Dusseldorf	51	14	N.	6	49	E.	9
Dusslingen	47	24	N.	8	56	E.	15
Duzelah	40	45	N.	31	20	E.	19
Dvina R.	53	30	N.	26	0	E.	13
Dvina R.	63	0	N.	43	0	E.	13
Dwight	35	4	N.	93	23	W.	28
Dyce	57	13	N.	2	16	W.	5
Dyer B.	45	10	N.	81	28	W.	27
Dyneley B.	48	50	S.	75	30	W.	30
Dynow	49	51	N.	22	15	E.	11
Dyring Mt.	32	27	S.	151	22	E.	23
Dysart	56	7	N.	3	8	W.	5
Dzialoszyn	51	8	N.	18	50	E.	10
Dzieczkowitz	50	11	N.	19	6	E.	10

E.

Place.	Lat.			Long.			No. of Map
Eaaberg	61	10	N.	10	19	E.	12
Eagle Lakes	47	0	N.	68	30	W.	27
Eagle Mt.	54	9	N.	6	6	W.	6
Easkey	54	17	N.	8	55	W.	6
Earlof	56	5	N.	14	0	E.	12
Earn L.	56	22	N.	4	11	W.	5
Eastbourne	41	52	S.	147	46	E.	24
East Cape (Asia)	66	0	N.	170	0	W.	18
Easter Id.	27	20	S.	109	0	W.	2
Eastertown	57	21	N.	3	5	W.	5
‡ Eastern Dt.	45	0	N.	75	0	W.	27
East Ham	41	54	N.	69	55	W.	28
Easingwold	54	7	N.	1	10	W.	4
East Main House	52	0	N.	78	0	W.	26
Eaton	43	59	N.	71	16	W.	28
Eaton	45	20	N.	71	35	W.	27
Ebeltoft	56	16	N.	10	50	E.	12
Eboe	6	0	N.	6	15	E.	25
Ebro R.	41	15	N.	0	0	—	14
Ebro R., Mo. of	40	42	N.	0	50	E.	14
Ebsdorf	53	1	N.	10	26	E.	9
Eccles	55	40	N.	2	20	W.	5
Eccleshall	52	49	N.	2	15	W.	4
Echallens	46	37	N.	6	36	E.	15
Echo L.	42	11	S.	146	42	E.	24
Echota, New	34	36	N.	85	23	W.	28
Echternach	49	49	N.	6	25	E.	8
Ecija	37	34	N.	5	5	W.	14
Eckmuhl	48	48	N.	12	4	E.	9
‡ Ecuador	2	0	S.	75	0	W.	30
Edam	52	32	N.	5	3	E.	8
Edderton	57	50	N.	4	8	W.	5
Edderachyllis	58	20	N.	5	4	W.	5
Eddington	44	58	N.	68	30	W.	28
Eddystone Lt. Ho.	50	14	N.	4	15	W.	4
Eden R.	54	55	N.	2	50	W.	6
Edenderry	53	21	N.	7	1	W.	6
Eden Glassie	32	21	S.	150	54	E.	23
Edenkillie	57	29	N.	3	35	W.	5
Edensburg	40	33	N.	78	30	W.	28
Eder R.	51	1	N.	8	40	E.	9
Eder	23	54	N.	72	59	E.	20
Edfou	24	36	N.	32	40	E.	25
Edgar L.	42	51	S.	146	24	E.	24
Edgecumbe B.	20	10	S.	148	20	E.	22
Edgeworthtown	53	42	N.	7	34	W.	6
Edinburgh	55	55	N.	3	13	W.	5
‡ Edinburgh	55	53	N.	8	0	W.	5
Edir	34	20	N.	41	19	E.	19
Edisto R.	33	0	N.	8	10	W.	28
Edo	59	50	N.	12	35	E.	12
Edola	46	8	N.	10	17	E.	16
Edwardsburgh	41	53	N.	85	59	W.	28
Edzell	56	48	N.	2	44	W.	5
Eecloo	51	11	N.	3	34	E.	8
Eertswoude	52	45	N.	4	57	E.	8
Ega	3	52	S.	65	0	W.	30
Egby	58	10	N.	15	40	E.	12
Egdsha Id.	59	7	N.	3	3	W.	5
Eger R.	50	10	N.	12	30	E.	11
Eger	50	4	N.	12	25	E.	11
Eger	59	41	N.	10	0	E.	12
Egerdir	37	52	N.	30	55	E.	19
Egeri	47	8	N.	8	36	E.	15
Egersund	58	30	N.	6	10	E.	12
Egg	64	4	N.	11	10	E.	12
Egga	9	0	N.	6	35	E.	25
Egil	38	12	N.	40	2	E.	19
Egmont, Port	51	10	S.	60	0	W.	30
Egmont, C.	38	50	S.	173	50	E.	22
Egin	39	19	N.	39	9	E.	19
Egirdir	38	0	N.	31	0	E.	19
Eglisau	47	32	N.	8	30	E.	15
Egoi Ids.	10	0	N.	140	30	E.	22
Egremont	54	28	N.	3	30	W.	4
Egripo	38	25	N.	23	5	E.	17
‡ Egypt	27	0	N.	30	0	E.	28
Ehimendosa R.	39	40	N.	9	20	E.	16

Place.	Lat.			Long.			No. of Map
Ehrenburg	50	59	N.	14	9	E.	9
Ehrenburg	51	3	N.	12	59	E.	9
Ehrenbreitstein	50	22	N.	7	38	E.	9
Eibenstork	50	31	N.	12	40	E.	9
Eich	49	37	N.	6	10	E.	8
Eichstadt	48	51	N.	11	0	E.	9
Eid	61	58	N.	6	25	E.	12
Eidgher	16	40	N.	77	18	E.	20
Eiford	60	24	N.	7	5	E.	12
Eig Id.	56	53	N.	6	6	W.	5
Eil L.	56	51	N.	5	15	W.	5
Eimbeck	51	49	N.	9	48	E.	9
Eimeo Id.	17	20	S.	150	50	W.	22
Einbrun	44	35	N.	6	28	E.	7
Einenhofen	53	18	N.	10	9	E.	9
Eindhoven	51	25	N.	5	28	E.	8
Eisenach	50	5	N.	10	20	E.	9
Eisenbach	50	20	N.	8	11	E.	9
Eiskoe	46	43	N.	38	30	E.	13
Eisleben	51	33	N.	11	30	E.	10
Eitra	50	49	N.	9	44	E.	9
Eixo	40	55	N.	7	56	W.	14
Ekards	47	35	N.	10	12	E.	9
Ekaterinstadt	51	40	N.	46	46	E.	13
Ekhmim	26	47	N.	30	50	E.	25
Elamira	35	52	N.	39	18	E	19
El Arish	31	5	N.	33	48	E.	19
Elba Id.	42	48	N.	10	20	E.	16
El Bareo	40	32	N.	5	28	W.	14
El Bassan	41	9	N.	19	59	E.	17
Elbe R.	50	5	N.	15	30	E.	11
Elbe R.	51	25	N.	13	25	E.	9
Elberfeld	51	12	N.	7	7	E.	9
El Berrocal	37	45	N.	6	20	W.	14
Elbing	54	10	N.	19	23	E.	10
Elbligen	46	46	N.	7	50	E.	15
Elbrouz Mt.	43	2	N.	42	50	E.	13
Elburg	52	27	N.	5	51	E.	8
Elche	38	15	N.	0	44	W.	14
El Der	35	18	N.	39	52	E.	19
Elderslie	42	40	S.	147	12	E.	24
Eldon Mts.	41	55	S.	145	50	E.	24
Elena, St. Pt.	2	10	S.	81	15	W.	30
Elena	38	14	N.	3	34	W.	14
Eleuthera Id.	25	0	N.	76	6	W.	29
Elfswedal	61	14	N.	14	0	E.	12
El Escorial (Escurial)	40	41	N.	4	8	W.	14
Elgin	57	38	N.	3	21	W.	5
‡ Elgin	57	30	N.	3	30	W.	5
Elgundel	18	20	N.	79	0	E.	20
Elias, St.	45	5	N.	14	54	E.	11
Elias, Mt., St.	60	50	N.	141	10	W.	26
Elizabeth Burn	32	20	S.	148	22	E.	23
Elizabeth C.	59	20	N.	151	0	W.	26
Elizabeth Mt.	32	34	S.	148	39	E.	23
Elizabeth Id.	24	45	S.	128	10	W.	22
Elizabeth C.	54	0	N.	142	40	E.	18
Elizabeth R.	41	49	S.	147	40	E.	24
El Khatif	26	15	N.	50	0	E.	18
Elk Horn R.	42	10	N.	98	0	W.	28
El Khulil	31	12	N.	34	59	E.	19
Elkton	35	8	N.	87	20	W.	28
Ellenboro' R.	31	28	S.	152	20	E.	23
Ellendon Mt.	35	12	S.	149	33	E.	23
Ellesmer	52	54	N.	2	54	W.	4
Ellezelles	50	47	N.	3	39	E.	8
Elliee Group Ids.	8	0	S.	170	0	E.	22
Ellichpoor	21	14	N.	77	20	E.	20
Ellicotville	42	21	N.	78	41	W.	28
Elliot	33	57	N.	90	7	W.	28
Ellon	57	21	N.	2	7	W.	5
Ellore	16	44	N.	81	18	E.	20
Ellwangen	48	57	N.	10	9	E.	9
Elmo, St. Ids.	21	30	S.	143	30	W.	22
Elmina	5	15	N.	1	35	W.	25
El Pao	8	35	N.	64	54	W.	30
Elphin	53	51	N.	8	11	W.	6
El Refugio	25	54	N.	97	4	W.	28
El Royo	30	0	N	73	35	W.	30
Elsenfeld	49	50	N.	9	8	E.	9
Elsfleth	53	16	N.	8	29	E.	9
Elster R.	51	40	N.	13	20	E.	10
Elsterwerda	51	29	N.	13	33	E.	10
Eluee	34	9	N.	42	20	E.	19
Elvas	38	55	N.	7	3	W.	14
Elvedal, S.	61	50	N.	11	18	E.	12
Elverun	60	50	N.	11	42	E.	12
Ely	52	26	N.	0	18	E.	4
Emangoulova	52	20	N.	55	0	E.	13
Emden	53	23	N.	7	15	E.	9
Eminabad	32	0	N.	74	25	E.	20
Emineh C.	42	42	N.	27	55	E.	17
Emmen	52	46	N.	6	54	E.	8
Emmen R.	47	5	N.	7	36	E.	15
Emporium	41	31	N.	78	19	W.	28
Empoli	43	43	N.	10	52	E.	16

Place.	Lat.			Long.			No. of Map
Ems	46	48	N.	9	22	E.	15
Ems R.	52	20	N.	7	20	E.	9
Emu	33	45	S.	150	42	E.	23
Emu Cr.	32	22	S.	149	33	E.	23
Emu R.	41	20	S.	146	2	E.	24
Emu B.	41	10	S.	146	5	E.	24
Emu Pln.	41	45	S.	146	20	E.	24
Encounter B.	36	0	S.	139	0	E.	22
Enara L.	69	0	N.	23	30	E.	13
Enard L.	58	5	N.	5	15	W.	5
Enare R.	69	0	N.	26	0	E.	12
Enbodiharo	20	15	S.	48	10	E.	25
Encarnacion Id.	23	50	S.	139	0	W.	22
Encuentro	11	58	S.	72	30	W.	30
Endawang Mt.	35	33	S.	150	6	E.	23
Enderby Ids.	7	0	N.	149	0	E.	22
Enderby Land	66	0	S.	50	0	E.	1
Endrick R.	35	7	S.	150	7	E.	23
Enfield	42	2	N.	72	38	W.	28
‡ Engadine	48	35	N.	10	0	E.	15
Enganno C.	18	19	N.	68	38	W.	29
Enghein	50	37	N.	3	59	E.	8
Engineers Cantonment U.S.	41	38	N.	95	39	W.	28
‡ England	52	0	N.	2	6	W.	3
Engousah	31	20	N.	5	12	E.	25
Enguera	39	2	N.	0	47	W.	14
Enkhuizen	52	43	N.	5	18	E.	8
Ennis	52	51	N.	8	58	W.	6
Enniscorthy	52	30	N.	6	35	W.	6
Enniskerry	52	50	N.	9	30	W.	6
Enniskillen	54	19	N.	7	38	W.	6
Enoukuti	68	30	N.	22	20	E.	12
Enos	40	44	N.	26	6	E.	17
Entlibuch	46	59	N.	8	5	E.	15
Entradas	37	52	N.	7	55	W.	14
‡ Entre Minho e Douro	30	0	S.	58	0	W.	30
Entre Rios	30	0	S.	58	0	W.	30
Eperies	48	55	N.	21	15	E.	11
Epernay	49	2	N.	3	58	E.	7
Epila	41	41	N.	1	12	W.	14
Epinal	48	8	N.	6	25	E.	7
Epinosa	43	4	N.	3	30	W.	14
Epping	51	44	N.	0	8	E.	4
Epping Forest	41	50	S.	147	33	E.	24
Epworth	53	33	N.	0	48	W.	4
Erabo	24	46	N.	124	38	E.	21
Ebach	49	38	N.	9	2	E.	9
Erebus, Mt. Volc.	77	45	S.	165	40	E.	2
Eregli	41	20	N.	31	24	E.	10
Eregli	37	32	N.	34	7	E.	19
Ereree	50	17	N.	5	32	E.	8
Erfurth	50	59	N.	11	3	E.	9
Ergoltzbach	48	38	N.	12	7	E.	9
Eriches	36	59	N.	22	59	E.	17
Ericht L.	56	50	N.	4	21	W.	5
Erie	42	12	N.	80	1	W.	28
Erie L.	42	0	N.	81	0	W.	27
Erie	42	56	N.	79	0	W.	27
Erie	32	44	N.	88	2	W.	28
Eriskay Id.	57	2	N.	7	22	W.	5
Eriskstadt	58	38	N.	12	34	E.	12
Erissos B.	40	30	N.	24	0	E.	17
Erlangen	49	34	N.	11	1	E.	9
Erlau	47	57	N.	20	20	E.	11
Erlenbach	47	18	N.	8	35	E.	15
Ermelo	52	18	N.	5	39	E.	8
Ermitanos Ids.	0	45	S.	145	20	E.	22
Erne L., Up.	54	13	N.	7	33	W.	6
Erne L.	54	30	N.	7	50	W.	6
Ernikeui	40	1	N.	26	20	E.	19
Erptenzell	49	2	N.	12	28	E.	9
Err R.	47	10	N.	21	30	E.	11
Erris Hd.	54	18	N.	9	58	W.	6
Erromango Id.	18	40	S.	169	1	E.	22
Erskine R.	32	3	S.	149	25	E.	23
Ersper	46	52	N.	8	20	E.	15
Ertenbach	46	41	N.	7	32	E.	15
Erves	55	13	N.	2	58	W.	5
Ervoes	41	46	N.	7	20	W.	14
Erxleben	52	9	N.	11	19	E.	10
Erze Gebirg Mts.	50	30	N.	13	0	E.	11
Erzeingan	39	40	N.	39	58	E.	19
‡ Erzrum	40	0	N.	41	0	E.	19
Erzrum	39	54	N.	41	17	E.	19
Esban	31	56	N.	35	52	E.	19
Escalona	40	11	N.	4	26	W.	14
Esch	49	54	N.	5	56	E.	8
Escora	39	48	N.	2	51	E.	14
Escort	55	11	N.	6	4	W.	6
Esencha	37	27	N.	1	51	W.	14
Escudo B.	9	5	N.	81	0	W.	30
Esk R. N.	56	53	N.	2	49	W.	5
Esk R. S.	56	46	N.	3	5	W.	5
Esk R.	41	32	S.	148	0	E	24
Esk R. S.	41	52	S.	147	55	E.	24

Place.	Lat.		Long.		No. of Map
Esk R.	54 26	N.	0 45	W.	4
Eskafiord	64 35	N.	14 38	W.	3
Eskdalemuir	55 17	N.	3 10	W.	5
Eskidjuma	43 18	N.	26 35	E.	17
Eski Serai	37 20	N.	32 19	E.	19
Eski Shehr	39 40	N.	30 42	E.	19
Eski Sighra	42 28	N.	25 50	E.	17
Eski Stamboul	39 43	N.	26 8	E.	19
Esla R.	41 45	N.	6 0	W.	14
Esmeralda	3 2	N.	66 0	W.	30
Esneh	25 12	N.	32 27	E.	25
Espalion	44 33	N.	2 45	E.	7
Espano, Port	10 40	N.	61 30	W.	29
Espardell Ids.	38 39	N.	1 28	E.	14
Esperance,P,Rks.	31 27	S.	179 20	W.	22
Espichel C.	38 24	N.	9 26	W.	14
Espinosa	42 31	N.	4 28	W.	14
Espiritu, Santo, Bd.	20 30	S.	40 20	W.	30
‡ Espiritu, Santo	20 0	S.	41 0	W.	30
Esprit, S. Shoal	14 40	N.	58 53	W.	29
Espu. Santo Ids.	15 0	S.	167 0	E.	22
Esseg	45 38	N.	18 43	E.	11
Essen	51 29	N.	6 55	E.	9
Essequibo R.	6 30	N.	58 40	W.	30
‡ Essex	51 50	N.	0 30	E.	4
Estaca, Pt. de la	43 47	N.	7 42	W.	14
Estarreja	40 48	N.	8 33	W.	14
Estavayer	46 52	N.	6 51	E.	15
Este	45 16	N.	11 43	E.	16
Estehona	36 28	N.	5 9	W.	14
Estella	42 35	N.	2 4	W.	14
Estepa	37 21	N.	4 57	W.	14
Estrella, Sa. de	40 10	N.	7 50	W.	14
‡ Estremadura	39 0	N.	6 0	W.	14
Estremoy	38 57	N.	7 30	W.	14
Etale	49 41	N.	5 35	E.	8
Etampes	48 24	N.	2 6	E.	7
Ethera Id.	25 0	N.	76 6	W.	29
Ethiopic, or South. Ocean	30 0	S.	30 0	W.	2
Etienne, St.	45 27	N.	4 21	E.	7
Etive Loch	56 25	N.	5 10	W.	5
Etua, or Gibello Mt.	37 42	N.	15 0	E.	16
Etoweh	26 47	N.	78 55	E.	20
Etrish	56 59	N.	4 11	W.	5
Etropoli	42 59	N.	24 3	E.	17
Etterick	55 26	N.	3 8	W.	5
Eu	50 2	N.	1 26	E.	7
Eufemia, Bay of	39 0	N.	16 0	E.	16
Eu-Ho Can.	38 0	N.	116 40	E.	21
Eulan	51 12	N.	12 31	E.	9
Eule	49 43	N.	14 29	E.	11
Eupel R.	48 5	N.	19 0	E.	11
Euphrates, or Frat R.	34 0	N.	42 0	E.	19
Europa Pt.	36 8	N.	5 20	W.	14
Eustatius, St. Id.	17 33	N.	63 0	W	29
Evercreech	41 32	S.	148 5	E.	24
Everett Mt.	41 29	S.	146 7	E.	24
Evesham	52 5	N.	1 55	W.	4
Evolena	46 5	N.	7 29	E.	15
Evora	38 43	N.	7 39	W.	14
Evreux	49 0	N.	1 7	E.	7
Ewe L.	57 45	N.	5 32	W.	5
Exaltacion	13 3	S.	65 38	W.	30
Excel	52 53	N.	6 55	E.	8
Exeter	50 43	N.	3 30	W.	4
Exeter	41 20	S.	147 1	E.	24
Exmouth Mt.	31 15	S.	148 44	E.	23
Exmouth G.	22 10	S.	114 0	E.	22
Exuma Sd.	24 10	N.	76 0	W.	29
Exuma Id.	23 25	N.	75 40	W.	29
Eye	52 19	N.	1 10	E.	4
Eyemouth	55 43	N.	2 4	W.	5
Eylau	54 23	N.	20 36	E.	10
Eylau	53 35	N.	19 36	E.	10
Eyrecourt	53 12	N.	8 7	W.	6

F.

Place.	Lat.		Long.		No. of Map
Fabral Pk.	35 18	S.	148 53	E.	23
Fabry, Fort	34 10	N.	96 25	W.	26
Fadefskoi Id.	75 30	N.	145 0	E.	18
Fadessi	9 55	N.	35 20	E.	25
Fagaras	45 52	N.	24 56	E.	11
Fahlun	60 38	N.	15 52	E.	12
Fair Head	55 12	N.	6 9	W	6
Fair L.	57 44	N.	5 20	W.	5
Fairford	51 43	N.	1 43	W.	4
Fakenham	52 51	N.	0 54	E.	4
Fal Br.	32 30	S.	151 15	E.	23
Falalep Id.	10 0	N.	141 30	E.	22
Falconara	39 20	N.	16 5	E.	16
Falcone C.	41 0	N.	8 10	E.	16
Falkirk	56 0	N.	3 45	W.	5
Falkenberg	56 52	N.	12 32	E.	12
Falkland, E. or Soledad Id.	51 30	S.	58 30	W.	30
Falkenstein-berg Mt.	49 8	N.	13 13	E.	9
Falkland, Id. West	51 30	S.	60 0	W.	30
Falkland, or Maluinas	51 30	S.	60 0	W.	30
Falmouth	41 34	S.	148 25	E.	24
Falmouth	50 9	N.	5 5	W.	4
Falmouth	38 42	N.	84 20	W.	28
Falmouth	18 30	N.	77 43	W.	29
False B.	24 20	S.	18 40	E.	25
False C.	17 42	N.	71 50	W.	29
Falster	54 50	N.	12 0	E.	12
Faltsi	46 19	N.	28 15	E.	17
Famagosta	35 5	N.	34 0	E.	19
Fang	32 0	N.	110 35	E.	21
Fannich C.	57 38	N.	4 55	W.	5
Fanning Id.	4 10	N.	158 10	W.	22
Fano	39 51	N.	19 20	E.	17
Fano	43 50	N.	12 59	E.	16
Farafarch	27 3	N.	28 5	E.	25
Farani	15 50	N.	9 15	W.	25
Farewell C.	59 50	N.	47 30	W.	26
Farewell C.	40 25	S.	173 0	E.	22
Farila	51 46	N.	15 39	E.	12
Farmington	37 40	N.	90 28	W.	28
Farnakelly	53 29	N.	8 2	W.	6
Farnham	51 13	N.	0 49	W.	4
Faro	37 1	N.	7 51	W.	14
Faro	2 5	S.	55 40	W.	30
Faro Id.	57 52	N.	19 20	E.	12
Faro of Messina	38 0	N.	15 36	E.	16
Farout Hd.	58 35	N.	4 40	W.	5
Farquhar Inl.	31 57	S.	152 34	E.	23
Farquhar's Id.	10 25	S.	50 45	E.	25
Farr K.	58 0	N.	4 13	W.	5
Farsik	27 55	N.	3 0	E.	25
Fartash C.	15 30	N.	51 45	E.	18
Farukhabad	27 35	N.	78 53	E.	20
Fatsa	41 0	N.	37 25	E.	19
Fatsisio Id.	32 30	N.	140 30	E.	18
Faversham	51 20	N.	0 55	E.	4
Favignana Id.	37 56	N.	12 20	E.	16
Favorite Id.	17 30	S.	179 0	W.	22
Faxe G.	64 20	N.	21 30	W.	3
Fayetteville	33 20	N.	84 23	W.	28
Fayetteville	35 47	N.	94 20	W.	28
Fé, Santa	36 15	N.	104 40	W.	26
Feacle	52 56	N.	8 38	W.	6
Feale R.	52 25	N.	9 34	W.	6
Fear C.	33 58	N.	78 4	W.	28
Fear R.	34 40	N.	78 20	W.	28
Febabo	26 12	N.	21 10	E.	25
Fecamp	49 46	N.	0 24	E.	7
Feira	40 59	N.	8 30	W.	14
Feldkirch	47 11	N.	9 5	E.	11
Felipe S.	38 59	N.	0 35	W.	14
Felier S. de Guixoles	41 48	N.	3 3	E.	14
Felix C	69 50	N.	98 0	W.	26
Felix S. Ids.	26 10	S.	79 20	W.	30
Felujah	33 20	N.	43 50	E.	19
Femunin	46 54	N.	15 58	E.	11
Ferbaue	53 17	N.	7 47	W.	6
Ferden	46 25	N.	7 45	E.	15
Feret	41 0	N.	26 12	E.	17
Fergus R.	52 42	N.	9 5	W.	6
Fergus L.	42 2	S.	146 32	E.	24
Fergus St.	57 33	N.	1 52	W.	5
‡ Fermanagh	54 20	N.	7 45	W.	6
Fermo	43 10	N.	13 44	E.	16
Fermoy	52 7	N.	8 15	W.	6
Fernando, S.	24 50	S.	63 30	W.	30
Fernando, S.	7 37	N.	69 50	W.	30
Fernando Po Id.	3 30	N.	8 45	E.	25
Fernando Noronha, Id.	2 54	S.	32 35	W.	30
Fernigen	46 48	N.	8 29	E.	15
Ferns	52 36	N.	6 31	W.	6
Feroe Ids.	62 0	N.	7 0	W.	3
Ferozpoor	30 42	N.	74 40	E.	20
Ferrajo, Porto	42 48	N.	10 22	E.	16
Ferrara	44 51	N.	11 40	E.	16
Ferrandina	40 25	N.	16 43	E.	16
Ferrato, C.	39 19	N.	9 39	E.	16
Ferriera	32 3	S.	62 38	W.	30
Ferriers	50 24	N.	5 35	E.	8
Ferro Id.	27 45	N.	18 25	W.	25
Fé, Santa	31 40	S.	61 0	W.	30
Fé, Santa	21 42	N.	82 26	W.	29
Fetan	46 48	N.	10 15	E.	15
Fethard	52 28	N.	7 41	W.	6
Fetiar Ids.	60 37	N.	0 50	W.	5
Fez	34 20	N.	5 0	W.	25
‡ Fezzan	15 0	N.	28 0	E.	25
Fez Oglou	38 25	N.	38 47	E.	19
Fichtelburg Ms.	50 5	N.	12 0	E.	9
Fidji I.	17 0	S.	178 0	E.	22
Field R.	31 10	S.	150 25	E.	23
Fieri	40 40	N.	19 30	E.	17
Fieri	41 0	N.	19 4	E.	17
‡ Fife	56 10	N.	3 0	W.	5
Fife Ness	56 13	N.	2 33	W.	5
Fighig	32 30	N.	1 45	W.	25
Figrac	44 38	N.	2 2	E.	7
Figuera	40 8	N.	8 50	W.	14
Figueras	42 16	N.	2 52	E.	14
Filiyas R.	41 32	N.	32 1	E.	10
Fillefield Mn.	61 0	N.	8 30	E.	12
Filonovska	50 30	N.	42 57	E.	13
Findhorn	57 25	N.	3 55	W.	5
Fine, Loch	56 0	N.	5 20	W.	5
Finew Can.	52 55	N.	13 40	E.	10
Fingal	41 42	S.	148 4	E.	24
Finglas	53 24	N.	6 19	W.	6
Finisterre C.	42 53	N.	9 15	W.	14
Finland, G. of	60 0	N.	27 0	E.	13
‡ Finland	62 0	N.	25 0	E.	13
Finlay's Bra.	57 0	N.	123 0	W.	26
‡ Finmark	70 0	N.	23 0	E.	13
Finn R.	54 47	N.	7 42	W.	6
Fino	44 19	N.	9 15	E.	16
Fintry	56 3	N.	4 13	W.	5
Fintona	54 29	N.	7 20	W.	6
Fiorenzo S.	42 40	N.	91 18	E.	16
Fisgard	51 58	N.	4 58	W.	4
Fish B.	69 0	N.	53 0	W.	26
Fish	33 34	S.	149 50	E.	23
Fishkill	41 52	N.	73 56	W.	28
Fistrit	48 59	N.	15 10	E.	11
Fitnee	40 25	N.	60 0	E.	18
Fitreh L.	14 0	N.	20 0	E.	25
Fitzgerald B.	72 10	N.	90 0	W.	26
Fitzroy R.	12 30	S.	123 30	E.	22
Fitzwilliam Id.	45 30	N.	81 50	W.	27
Fiznau	47 2	N.	8 29	E.	15
Flaa	60 21	N.	9 28	E.	12
Fladstrand	57 26	N.	10 30	E.	12
Flagstead	68 0	N.	12 30	E.	12
Flambeau L.	45 10	N.	90 30	W.	28
FlamboroughHd.	54 9	N.	0 1	W.	4
‡ Flanders W.	51 0	N.	3 0	E.	8
‡ Flanders E.	51 0	N.	3 45	E.	8
Flannen	58 13	N.	7 30	W.	5
Flattery C.	15 0	S.	145 0	E.	22
Flattery C.	48 30	N.	124 5	W.	26
Fleche, La	47 44	N.	0 5	W.	7
Fletefiord	58 8	N.	7 36	E.	12
Fleurus	50 27	N.	4 33	E.	8
Flindah	8 30	N.	8 0	E.	25
Flinders' Pt.	41 9	S.	146 48	E.	24
Flinders B.	34 30	S.	115 30	E.	22
Flint	53 15	N.	3 10	W.	4
Flint Id.	11 0	S.	151 15	W.	22
‡ Flintshire	53 15	N.	3 15	W.	4
Florac	44 20	N.	3 36	E.	7
Florence	43 49	N.	11 5	E.	16
Florence	34 51	N.	88 5	W.	28
Florence	37 34	N.	79 38	W.	28
Florentine R.	42 35	S.	146 34	E.	24
Florenville	49 43	N.	5 20	E.	8
Flores Id.	8 30	S.	121 30	E.	22
Flores R.	30 20	N.	96 20	W.	28
Florés Ids.	39 30	N.	31 50	W.	2
Flores Str.	13 57	S.	46 38	W.	30
Florida C.	25 40	N.	80 15	W.	28
Florida	25 15	N.	100 45	W.	26
Florida Stream and Str.	26 0	N.	79 30	W.	29
‡ Florida Territy.	30 0	N.	82 0	W.	28
Florida Rfs.	24 40	N.	81 0	W.	29
Flushing	51 27	N.	3 35	E.	8
Fochabers	57 36	N.	3 5	W.	5
Foggia	41 24	N.	15 36	E.	16
Foix	42 58	N.	1 35	E.	7
Fokien Chan.	25 0	N.	120 0	E.	21
Foktchang	45 33	N.	27 10	E.	17
‡ Fokten	26 0	N.	118 0	E.	21
Foldal	62 10	N.	10 10	E.	12
Folger Id.	18 45	N.	155 30	E.	22
Foligno	42 53	N.	12 40	E.	16
Folkingham	52 52	N.	0 20	W.	4
Folkestone	51 6	N.	1 13	E.	4
Follart L.	56 27	N.	6 37	W.	5
Foltre	46 2	N.	11 58	E.	11
Fomino	56 40	N.	41 2	E.	13
Fondi	41 24	N.	13 29	E.	16
Fong	29 35	N.	111 48	E.	21
Fong	34 2	N.	106 42	E.	21
Fong-tai	39 38	N.	118 3	E.	21

Place.	Lat.	Long.	No. of Map
Fong-tciang	34 27 N.	107 28 E.	21
Fong-yang	32 56 N.	117 28 E.	21
Fon-ning	39 59 N.	119 38 E.	21
Fontak	46 2 N.	21 10 E.	11
Fontainebleau	48 22 N.	2 40 E.	7
Fontana	44 15 N.	11 33 E.	16
Fonteboe	2 35 S.	66 30 W.	30
Fontenaye	46 30 N.	0 45 W.	7
Fonthill	41 33 S.	147 56 E.	24
Fontstown	53 3 N.	6 52 W.	6
Forcalquier	43 56 N.	5 46 E.	7
Forden	56 53 N.	2 34 W.	5
Foreg	28 15 N.	58 15 E.	18
Foreland, N.	51 23 N.	1 29 E.	4
Foreland, S.	51 10 N.	1 25 E.	4
Forfana	26 10 N.	143 0 E.	22
‡ Forfarshire	56 40 N.	3 0 W.	5
Forfar	56 37 N.	2 59 W.	5
Forglen	57 35 N.	2 35 W.	5
Forli	44 18 N.	12 2 E.	16
Formentera Id.	38 50 N.	1 30 E	14
Formenton, C.	39 57 N.	3 20 E	14
Formigos Bank	18 30 N.	75 40 W	29
Formozo	8 40 S.	35 2 W	30
Fornas	40 37 N.	7 39 W.	24
Forres	57 37 N.	3 36 W.	5
Forres, C.	42 15 S.	148 28 E.	24
Forsby	60 45 N.	13 30 E.	12
Forsythe	33 0 N.	84 0 W.	28
Fort Coulange	45 56 N.	76 39 W.	27
Fort Royal Har.	32 30 N.	80 25 W.	28
Fortingal	36 34 N.	4 2 W.	5
Fort William	46 3 N.	77 7 W.	27
Forth R.	41 30 S.	146 17 E.	24
Forth R.	56 9 N.	4 0 W.	5
Forth, Frith of	56 7 N.	2 45 W.	5
Fortesque, or Dolomieu B.	43 10 S.	148 5 E.	24
Fosse	50 23 N.	4 42 E.	8
Fotcha	43 28 N.	18 47 E.	17
Fou	36 2 N.	109 5 E.	21
‡ Foulahs	7 0 N.	7 0 W.	25
Foulweather C.	44 40 N.	123 40 W.	26
Foulwind C.	41 45 S.	171 20 E.	22
Fouly	46 8 N.	7 5 E.	15
Foulz	50 41 N.	4 57 E.	8
Fou-ping	38 53 N.	114 3 E.	21
Fou-tching-y	32 18 N.	117 30 E.	21
Foutesti	44 30 N.	27 45 E.	17
Foveaux Str.	46 30 S.	168 0 E.	22
Foveran	57 18 N.	2 5 W.	5
Fowltown	30 48 N.	84 50 W.	28
Fox Chan.	66 0 N.	80 0 W.	26
Foyle, Lough	55 55 N.	7 5 W.	6
Fraga	41 35 N.	0 18 E.	14
Framenes	50 24 N.	3 55 E.	8
‡ France	47 0 N.	3 0 E.	3
Francis, St. R.	35 30 N.	90 20 W.	28
Francis, St. R.	45 55 N.	71 14 W.	27
Francis, St. R.	45 50 N.	72 15 W.	27
Francis Pto.	21 40 N.	82 55 W.	29
Francais R.	46 0 N.	80 50 W.	27
Francisco, R. San	9 35 S.	40 0 W.	30
Francisco, S. Port	38 20 N.	121 30 W.	26
Francisco, R. St.	41 0 N.	119 0 W.	26
Francisco, C. St.	0 36 N.	80 10 W.	30
Francisco, St. Ids.	26 20 S.	48 20 W.	30
Francisco, R. San	18 0 N.	45 0 W.	30
François, Old C.	19 40 N.	69 55 W.	29
Francesville	30 48 N.	91 14 W.	28
Frandeux	50 11 N.	5 7 E.	8
Franeker	53 11 N.	5 33 E.	8
Franken	52 48 N.	7 18 E.	9
Frankenstein	50 35 N.	16 46 E.	10
Frankfort	40 21 N.	86 6 W.	28
Frankfort	50 9 N.	8 34 E.	9
Frankfort	38 16 N.	84 51 W.	28
Frankfurt	52 22 N.	14 30 E.	10
Frankland R.	41 20 S.	145 15 E.	24
Frankland Range	42 51 S.	146 10 E.	24
Franklin	38 45 N.	79 18 W.	28
Franklin B.	69 30 N.	125 0 W.	26
Franklin	39 32 N.	86 3 W.	28
Franklin	41 23 N.	79 52 W.	28
Franklin	38 59 N.	92 53 W.	28
Franklin L.	67 0 N.	95 0 W.	26
Frasers R.	53 0 N.	122 30 W.	26
Fraserburgh	57 40 N.	2 8 W.	5
Frasnes	50 39 N.	3 37 E.	8
Frat, or Euphrates R.	34 0 N.	42 0 E.	19
Fratta	43 18 N.	12 24 E.	16
Frauenfield	47 32 N.	8 52 E.	15
Frauenstein	50 48 N.	13 31 E.	9
Fraustadt	51 47 N.	16 20 E.	10
Frederic	39 32 N.	77 8 W.	28
Fredericsburg	38 21 N.	77 21 W.	28

Place.	Lat.	Long.	No. of Map
Frederick Henry B.	42 55 S.	147 45 E.	24
Frederick Hendrick B.	42 54 S.	148 5 E.	24
Fredericton	45 54 N.	66 42 W.	27
Frederickshaab	62 10 N.	51 10 W.	26
Frederickstad	54 22 N.	9 17 E.	12
Frederickstadt	17 45 N.	64 53 W.	29
Frederickstadt	59 8 N.	11 9 E.	12
Fredenwalde	53 11 N.	13 47 E.	10
Freemantle	32 15 S.	115 45 E.	22
Freising	48 30 N.	11 31 E.	9
Frejus	43 28 N.	6 45 E.	7
Frek	45 48 N.	24 20 E.	11
Frenchman's Cap Mt.	42 20 S.	145 52 E.	24
Freshford	52 43 N.	7 23 W.	6
Freudenburg	52 50 N	8 40 E.	9
Frevstadt	48 29 N.	14 35 E.	11
Freyburg	50 56 N.	13 20 E.	9
Freycinet's Pen.	42 17 S.	148 25 E.	24
Freyenwalde	52 50 N.	14 0 E.	10
Freystadt	51 45 N.	15 36 E.	10
Frezin	50 44 N.	5 11 E.	8
‡ Friburg	40 40 N.	7 10 E.	15
Friburg	46 47 N.	7 10 E.	15
Friburg	48 0 N.	7 52 E.	9
Friendly Ids.	20 0 S.	177 0 W.	22
Friedland	50 27 N.	17 37 E.	10
Friedland Mid.	53 32 N.	16 7 E.	10
Friedland	53 38 N.	13 29 E.	11
Friesach	45 56 N.	14 28 E.	11
‡ Friesland	53 5 N.	5 50 E.	8
Frio C.	22 50 S.	42 0 W.	30
Frio C.	18 20 S.	12 0 E	25
Frisaythe	53 2 N.	7 56 E.	9
Frith of Tay	46 24 N.	3 0 W.	5
Fritton	52 34 N.	1 40 E.	9
Frobisher's Str.	61 50 N.	65 30 W.	26
Frodingham	53 57 N.	0 14 W.	4
Frome	51 15 N.	2 19 W.	4
Fronteira	39 6 N.	7 29 W.	14
Frostoiken	64 40 N.	13 40 E.	12
Froverne Ids.	64 0 N.	9 0 E.	12
Froyeen Ids.	63 45 N.	8 40 E.	12
Frutigen	46 35 N.	7 38 E.	15
Fryks	60 10 N.	12 57 E.	12
Fuenterabia	43 21 N.	1 49 W.	14
Fuentelsauco	41 20 N.	5 36 W.	14
Fuenteroble	40 47 N.	5 50 W.	14
FuertaventuraId.	28 30 N.	14 10 W	25
Fuerwangen	48 4 N.	8 11 E.	9
Fuh-choo	26 10 N.	119 17 E.	21
Fulda	50 31 N.	9 41 E.	9
Fulda R.	51 10 N.	9 30 E.	9
Fulton	33 23 N.	93 37 W.	28
Funchal	33 40 N.	17 0 W.	25
Fundy B.	45 0 N.	65 0 W.	27
Funen	55 20 N.	10 30 E.	12
‡ Fungeno	5 0 S.	24 0 E.	25
Funil	9 58 S.	48 36 W.	30
Funfkirchen	46 4 N.	18 16 E.	11
Furnes	51 4 N.	2 40 E.	8
Furnes	51 6 N.	2 40 E.	7
Furstenau	52 30 N.	7 40 E.	9
Furth	46 43 N.	9 13 E.	15
Furth	49 18 N	12 40 E.	9
Futteabad	29 22 N.	75 18 E.	20
Futtihpoor	30 50 N.	73 20 E.	20
Fyzabad	26 40 N.	81 58 E.	20

G.

Place.	Lat.	Long.	No. of Map
Gaarburg	49 40 N.	6 37 E.	9
Gaboon R.	0 15 N.	10 0 E.	25
Gadames	29 54 N.	11 4 E.	25
Gaddelet	64 26 N.	14 10 E.	12
Gaddra	22 0 N.	71 43 E.	20
Gadmen	46 46 N.	8 22 E.	15
Gador Mns.	36 55 N.	2 45 W.	14
Gaeta	41 14 N.	13 35 E.	16
Gaeta R.	41 0 N.	13 40 E.	16
Gage Town	45 45 N.	66 13 W.	27
Gaglee	57 15 N.	7 15 W.	5
Gaidouronisia Id.	34 52 N.	25 48 E.	17
Gainsborough	53 25 N.	0 45 W.	4
Gainsville	34 2 N.	84 4 W.	28
Galah	14 25 N.	15 58 E.	25
Galatz	45 21 N.	28 3 E.	17
Galaxidi	38 21 N.	22 23 E.	17
Galena	42 17 N.	89 53 W.	28
Galena	18 24 S.	46 34 W.	30
Galeota Pt.	10 10 N.	61 1 W.	29
Galgo	47 18 N.	23 38 E.	11
Galia	13 30 N.	2 50 W.	25
‡ Galicia	50 0 N.	20 0 E.	11
Galicia	50 0 N.	20 0 E.	11
‡ Galicia	43 0 N.	8 0 W.	14
Galina Pt.	18 30 N.	76 54 W.	29
Galinos Pt.	12 10 N.	72 25 W.	30
‡ Gall St.	47 10 N.	9 15 E.	15
Gallatin R.	45 0 N.	109 0 W.	26
Galle, Pt. de	6 6 N.	80 20 E.	20
Gallipoli	40 4 N.	18 4 E.	16
Gallipoli	39 1 N.	82 0 W.	28
Gallipoli	40 25 N.	26 39 E.	17
Gallivan's R.	26 20 N.	81 30 W.	28
Gallo, de C.	38 17 N.	13 19 E.	16
Gallo C.	40 35 N.	18 9 E.	16
Gallo C.	36 42 N.	21 52 E.	17
Gallo C.	34 30 N.	33 2 E.	19
Galloway N.	55 5 N.	4 9 W.	5
Galloway, Mull of	54 40 N.	4 44 W.	5
Galsent	47 25 N.	9 22 E.	15
Galora Pt.	10 54 N.	60 55 W.	29
Galoppe	50 49 N.	5 53 E.	8
Galpally	52 23 N.	8 15 W.	6
Galson	58 24 N.	6 26 W.	5
Galt	43 22 N.	80 24 W.	27
Galtee Mns.	52 21 N.	8 5 W.	6
Galveston	30 19 N.	90 55 W.	28
Galveston B.	29 50 N.	95 0 W.	28
‡ Galway	53 25 N.	9 0 W.	6
Galway B.	53 12 N.	9 15 W.	6
Galway	53 17 N.	9 4 W.	6
Gana	19 22 S.	39 40 W.	30
Gamanoqui	44 24 N.	76 15 W.	27
Gambia	13 10 N.	16 40 W.	25
Gambia R.	13 30 N.	15 0 W.	25
Gambier Ids.	22 30 S.	134 50 W.	22
Gampelen	47 1 N.	7 4 E.	15
Gamry	57 39 N.	2 23 W.	5
Gandia	39 0 N.	0 14 W.	14
Gandria	46 2 N.	9 2 E.	15
Gangam	19 20 N.	85 10 E.	20
Ganges Id.	31 10 N.	155 30 E.	22
Ganges R.	23 0 N.	90 40 E.	20
Ganges R., Mths. of the	21 45 N.	89 0 E.	20
Gangotre	30 53 N.	78 38 E.	20
Gangpoor	21 50 N.	84 32 E.	20
‡ Gau-hwuy	32 0 N.	117 0 E.	21
Gannat	46 5 N.	3 13 E.	7
Gano	41 30 N.	95 50 E.	18
Gantheaume B.	27 55 S.	114 0 E.	22
Ganya	48 5 N.	23 49 E.	11
Gara L.	53 56 N.	8 24 W.	6
Gara	46 2 N.	19 10 E.	11
Garavalla	39 55 N.	1 25 W.	14
Garchen	58 10 N.	11 59 E.	12
Garda, di L.	45 40 N.	10 45 E.	16
Garden Id.	43 0 S.	147 54 E.	24
Gardelegen	52 30 N.	11 30 E.	10
Gardner Id.	24 40 N.	167 40 W.	22
Gargano C.	41 45 N.	16 13 E.	16
Gariep	38 0 S.	20 0 E.	25
Garlin	43 31 N.	0 15 W.	7
Garomna fd.	53 16 N.	9 41 W.	6
Garonne R.	44 30 N.	0 0 —	7
Garoo	31 48 N.	80 20 E.	20
Garristown	53 33 N.	6 22 W.	6
Garron Pt.	55 2 N.	5 58 W.	6
Gars	53 15 N.	14 20 E.	10
Garshina	48 13 N.	11 39 E.	9
Garstang	53 55 N.	2 43 W.	4
Gart	53 4 N.	8 40 W.	6
Gartsburg	46 4 N.	23 35 E.	11
Gartz	54 20 N.	13 25 E.	10
Garur	34 47 N.	40 22 E.	19
Garvagh	55 0 N.	6 43 W.	6
Garvald	55 54 N.	2 37 W.	5
Garzit	38 28 N.	42 26 E.	19
Gasconade R.	37 50 N.	92 0 W.	28
Gasconade	38 42 N.	91 42 W.	28
‡ Gaspé	48 40 N.	65 30 W.	27
Gaspé C.	48 43 N.	64 24 W.	27
Gaspé B.	48 45 N.	64 40 W.	27
Gassen	46 10 N.	7 54 E.	15
Gastien	47 11 N.	13 14 E.	11
Gata, C. de	36 42 N.	2 14 W.	14
Gatehouse	54 55 N.	4 9 W.	5
Gateshead	54 51 N.	1 40 W.	4
Gaucin	36 35 N.	5 12 W.	14
Gaudens, St.	43 5 N.	0 34 E.	7
Gauff Sl.	54 6 N.	8 55 W.	6
Gauts L.	55 55 N.	16 30 E.	12
Gave R.	43 25 N.	0 45 W.	7
Gaviao	39 30 N.	7 46 W.	14
Gavilanes	40 19 N.	4 59 W.	14
Gawilgur	21 24 N.	77 18 E.	20
Gayn	33 5 N.	56 50 E.	19
‡ Gaza	31 0 N.	35 0 E.	19

Place.	Lat.	Long.	No. of Map
Gdow	58 52 N.	28 10 E.	13
Geashill	53 13 N.	7 25 W.	6
Gebail	34 7 N.	35 46 E.	8
Gedine	49 58 N.	4 57 E.	8
Geelvink G.	0 30 S.	135 0 E.	22
Geertruidenburg	51 42 N.	4 52 E.	8
Gefle	60 40 N.	17 10 E.	12
Ge-hol (Imp. Pal)	41 0 N.	118 12 E.	21
‡ Gelderland	52 5 N.	6 0 E.	8
Gelders	51 30 N.	6 18 E.	9
Gelert	50 34 N.	7 49 E.	9
Gellivar	67 18 N.	20 45 E.	12
Gembloux	50 33 N.	4 43 E.	8
Gemerlo	40 6 N.	39 33 E.	19
Gemeloi	39 50 N.	38 3 E.	19
Gemona	46 10 N.	13 12 E.	11
Gemunden	50 5 N.	9 47 E.	9
Geneva, or Lausanne, L.	46 25 N.	6 30 E.	15
Geneva	46 11 N.	6 7 E.	15
‡ Geneva	46 10 N.	6 7 E.	15
Genemuiden	52 37 N.	6 3 E.	8
Genevieve, St.	45 29 N.	73 50 W.	27
Genevre Mt.	44 54 N.	6 47 E.	7
Gengin	39 30 N.	37 26 E.	19
Gennep	51 42 N.	5 58 E.	8
‡ Genoa	44 30 N.	9 0 E.	16
Genoa	44 27 N.	8 58 E.	16
Genrode	51 44 N.	11 10 E.	9
Genthin	52 26 N.	12 10 E.	10
Gentilly	46 25 N.	72 14 W.	27
Geographe B.	32 45 S.	115 30 E.	22
Geographe Str.	42 20 S.	148 28 E.	24
Geographe Chan.	24 30 S.	113 10 E.	22
George, G. of St.	46 0 S.	67 0 W.	30
George, St.	12 3 N.	61 43 W.	29
George L.	35 5 S.	149 30 E.	23
George, Basin, St.	35 7 S.	150 46 E.	23
George, St. Hd.	35 14 S.	150 46 E.	23
Georgetown	6 36 N.	58 15 W.	30
George, C. St.	39 15 N.	23 25 E.	17
George, St.	46 32 N.	6 18 E.	15
Georgetown	41 11 S.	146 57 E.	24
George, L.	29 5 N.	81 50 W.	28
George	33 45 S.	22 12 E.	25
George's R.	41 22 S.	148 25 E.	24
Georgetown	33 27 N.	79 10 W.	28
Georgia, Id. of	54 0 N.	37 0 W.	30
‡ Georgia	33 0 N.	83 0 W.	28
Georgia, G. of	50 0 N.	124 0 W.	26
‡ Georgia	42 0 N.	45 0 E.	13
‡ Georgiana	34 0 S.	149 30 E.	23
Georgian B.	45 0 N.	81 0 W.	27
Georgio, St.	37 31 N.	23 56 E.	17
Georgievsk	44 5 N.	48 50 E.	18
Ger, Loch	57 40 N.	5 42 W.	5
Gera	46 4 N.	8 45 E.	15
Gera	50 53 N.	12 5 E.	9
Gerabroun	49 15 N.	9 58 E.	9
Gerace	38 20 N.	16 13 E.	10
Gerdaun	54 20 N.	21 20 E.	10
Gerdwissa	41 20 N.	43 3 E.	19
Gerizia	45 57 N.	13 42 E.	16
Gerloch	57 40 N.	5 38 W.	5
Gerlos	47 15 N.	12 9 E.	11
Germains, St.	48 53 N.	2 5 E.	7
Gerolshofen	49 54 N.	10 23 E.	9
Gerona	42 3 N.	2 44 E.	14
Geronimo	28 30 S.	59 35 W.	30
Gers R.	44 0 N.	0 35 E.	7
Gerzeh	41 43 N.	35 10 E.	19
Gesserig	52 5 N.	12 28 E.	10
Gestalgar	39 41 N.	0 51 W.	14
Gestila	65 28 N.	25 15 E.	13
Gette R.	51 52 N.	5 5 E.	8
Ghirafah	34 17 N.	44 38 E.	19
Ghauts Wn. Mns.	15 0 N.	75 0 E.	20
Ghaza	31 25 N.	34 32 E.	19
Ghediz	29 35 N.	29 22 E.	19
Ghegheto Ids.	44 50 N.	81 30 W.	27
Ghelpottin	42 52 N.	22 46 E.	17
Ghent	51 4 N.	3 44 E.	8
Gheorghievsk	44 1 N.	43 0 E.	13
Ghilanse	34 10 N.	45 50 E.	19
Ghiloura Id.	37 40 N.	24 45 E.	17
Ghirone	46 35 N.	8 58 E.	15
Ghiuk R.	36 40 N.	33 30 E.	19
Ghiustendil	42 13 N.	23 1 E.	17
Ghiurgevo	43 55 N.	26 5 E.	17
Ghizeh	30 10 N.	31 40 E.	25
Ghobier	32 32 N.	47 4 E.	10
Ghorka	27 53 N.	84 23 E.	20
Ghonta L.	33 24 N.	36 40 E.	19
Ghumourdjina	41 3 N.	25 20 E.	17
Ghunpoor	16 39 N.	78 4 E.	20
Ghuznee	33 30 N.	68 50 E.	18
Giant's Causeway	55 13 N.	6 40 W.	6

Place.	Lat.	Long.	No. of Map
Gianuti	42 14 N.	11 9 E.	16
Giarde	59 38 N.	6 1 E.	12
Gibbarah	34 1 N.	44 7 E.	19
Gibeh	28 0 N.	40 50 E.	18
Gibello, or Etna Mt.	37 42 N.	15 0 E.	16
Gibraltar	36 11 N.	5 19 W.	14
Gibralter	9 20 N.	71 10 W.	30
Gibraltar, Str. of	36 0 N.	5 30 W.	14
Gibson, Fort	35 30 N.	95 15 W.	28
Giby	54 3 N.	23 17 E.	10
Gidea	64 20 N.	17 10 E.	12
Gidley M.	33 53 S.	150 0 E.	23
Gielzow	51 30 N.	20 15 E.	10
Gien	47 42 N.	2 38 E.	7
Giessen	50 34 N.	8 38 E.	9
Gifhorn	42 32 N.	10 30 E.	9
Gigedo	28 55 N.	100 55 W.	26
Gigha	55 42 N.	5 43 W.	5
Gighansk	66 30 N.	126 0 E.	18
Gigilio	42 20 N.	10 58 E.	16
Gijon	43 34 N.	5 43 W.	14
Gil, St.	6 30 N.	73 20 W.	30
Gila R.	34 0 N.	112 0 W.	26
Gilbert Ids.	2 0 N.	173 0 E.	22
Gildas Pt.	41 24 S.	147 6 E.	24
Gileud	39 12 N.	90 22 W.	28
Gilley	46 15 N.	15 21 E.	11
Gilmanton	43 30 N.	71 27 W.	28
Gillolo Id.	1 0 N.	128 0 E.	22
Gimel	46 32 N.	6 21 E.	15
Gingins	46 25 N.	6 11 E.	15
Gin Hoai	28 20 N.	105 34 E.	21
Gioja	38 24 N.	15 56 E.	16
Giovanni, Cas.	37 31 N.	14 15 E.	16
Girgenti	37 17 N.	13 34 E.	16
Girishk	25 30 N.	59 10 E.	18
Girondt, R., Mth. of	45 30 N.	1 0 W.	7
Girons, St.	48 58 N.	1 10 E.	7
Girthon	54 53 N.	4 11 W.	5
Girvan	55 15 N.	4 45 W.	6
Gisors	49 18 N.	1 45 E.	7
Gitschin	50 24 N.	15 25 E.	11
Gitluck	43 6 N.	17 28 E.	16
Givet	50 7 N.	4 46 E.	7
Givislik	40 50 N.	39 41 E.	19
Gladbach	51 11 N.	6 28 E.	9
Glamotch	44 2 N.	16 50 E.	27
‡ Glamorganshire	51 30 N.	3 30 W.	4
Glanmadda	53 36 N.	8 31 W.	6
Glanz	46 54 N.	12 39 E.	11
Glarus	47 4 N.	9 2 E.	15
‡ Glarus	47 0 N.	9 0 E.	15
Glasgow	36 55 N.	86 8 W.	28
Glasgow	55 50 N.	4 17 W.	5
Glaslough	54 19 N.	6 54 W.	6
Glasscory	56 50 N.	5 25 W.	5
Glasserton	54 34 N.	4 23 W.	5
Glastonbury	51 12 N.	2 43 W.	4
Glatz	50 25 N.	16 34 E.	10
Glen	55 7 N.	7 50 W.	6
Glenan Ids.	47 40 N.	3 57 W.	7
Glenarm	54 57 N.	5 57 W.	6
Glengairn	57 5 N.	2 58 W.	5
Glenisha	56 18 N.	5 14 W.	5
Glenluce	54 55 N.	4 42 W.	5
Glen Morrison R.	42 8 S.	147 40 E.	24
Glin	52 35 N.	9 12 W.	6
Glina	45 22 N.	16 16 E.	16
Glinsk	52 2 N.	10 4 W.	6
Glioubigne	43 0 N.	18 4 E.	17
Gloucester	51 52 N.	2 12 W.	4
Gloucester	37 28 N.	76 30 W.	28
Glogan	51 40 N.	16 4 E.	10
Glous	50 46 N.	5 32 E.	8
‡ Gloucestershire	51 45 N.	2 0 W.	4
‡ Gloucester	32 30 S.	152 0 E.	23
Gloukov	51 40 N.	34 20 E.	13
Glousk	52 50 N.	28 40 E.	13
Gluestadt	53 48 N.	9 32 E.	12
Gmund	46 57 N.	13 34 E.	11
Gmunden	47 54 N.	13 51 E.	11
Goa	43 11 N.	7 31 W.	14
Goa	15 25 N.	74 0 E.	20
Goalpara	26 0 N.	9 30 E.	20
Goara R.	27 0 N.	81 40 E.	20
Godalming	51 10 N.	0 30 W.	4
Godavery R.	17 0 N.	81 50 E.	20
Godavery R.	20 0 N.	79 0 E.	20
Godefroid, St.	47 30 N.	70 22 W.	27
Godrich	43 44 N.	81 49 W.	27
Godmanchester	45 7 N.	74 13 W.	27
Godo Ho.	47 37 N.	19 22 E.	11
Godoy, Pt.	41 50 S.	74 5 W.	30
Goddlaab	64 0 N.	51 55 W.	26
Goedereede	51 50 N.	3 58 E.	8

Place	Lat.	Long.	No. of Map
Goenez	48 29 N.	21 18 E.	11
Goeree Id.	51 47 N.	4 0 E.	8
Goerz	45 56 N.	13 44 E.	11
Goes	51 29 N.	3 55 E.	8
Gol, ren	51 19 N.	12 7 E.	10
Gokauk	16 15 N.	75 0 E.	20
Goku	37 40 N.	40 11 E.	19
Gola Id.	55 5 N.	8 24 W.	6
Golconda	17 24 N.	78 20 E.	20
Golconda	37 30 N.	88 20 W.	28
Goldach	47 28 N.	9 26 E.	15
Golfe, Id. du	43 35 S.	146 41 E.	24
Goliad	28 58 N.	98 4 W.	28
Golitch	58 18 N.	42 38 E.	13
Goljik L.	38 23 N.	39 23 E.	19
Gollancz	52 55 N.	17 14 E.	10
Golok	33 26 S.	150 45 E.	23
Gomenizza	39 25 N.	20 17 E.	17
Gomoy	47 14 N.	6 56 E.	15
Gometee	22 16 N.	69 2 E.	20
Gometry Id.	56 31 N.	6 19 W.	5
Gonaive Id.	18 46 N.	73 0 W.	29
Gonaive	19 24 N.	72 34 W.	29
Gondar	13 0 N.	37 30 E.	25
Goodecotta	14 50 N.	76 20 E.	20
Good Hope, C. of	34 25 S.	18 25 E.	25
Goor	52 14 N.	6 36 E.	8
Goorsenna	21 43 N.	81 32 E.	20
Goose Id.	47 10 N.	70 30 W.	27
Gooty	15 6 N.	77 41 E.	20
Goplo See, L.	52 35 N.	18 22 E.	10
Gopnat	21 16 N.	72 12 E.	20
Gora	52 39 N.	20 11 E.	10
Gora	51 50 N.	21 10 E.	10
Gorda, Pt.	22 17 N.	82 12 W.	29
Gordon R.	42 35 S.	145 47 E.	24
Gordon	56 35 N.	6 34 W.	5
‡ Gore	43 20 N.	80 10 W.	27
Goree Id.	11 5 N.	17 5 W.	25
Gorey	52 40 N.	6 13 W.	6
Gorgan	66 16 N.	20 50 E.	12
Gorgeny	46 47 N.	24 47 E.	11
Gorgona Id.	43 26 N.	9 55 E.	16
Gorinchin	51 55 N.	4 57 E.	8
Gorlitz	51 10 N.	14 56 E.	10
Gorodnia	51 58 N.	31 37 E.	13
Gorral	53 23 N.	19 15 E.	10
Gorredyk	53 1 N.	6 3 E.	8
Gorskoe	59 8 N.	46 37 E.	13
Gortahurk	55 5 N.	8 7 W.	6
Gortin	54 43 N.	7 15 W.	6
Gorucknoor	26 40 N.	83 20 E.	20
Goschenen	46 42 N.	8 34 E.	15
Gosheu	41 28 N.	85 36 W.	28
Gosko	43 8 N.	18 40 E.	17
Goslar	51 53 N.	12 25 E.	9
Goslind	52 38 N.	16 59 E.	10
Goslynin	52 26 N.	19 39 E.	10
Gospick	44 34 N.	15 21 E.	11
Gosselies	50 27 N.	4 26 E.	8
Gotelg	46 21 N.	7 15 E.	15
Gotha	50 58 N.	10 41 E.	9
‡ Gotha, Saxe	51 0 N.	10 40 E.	9
Gothard, St. Mt.	46 35 N.	8 42 E.	15
Gothen	51 46 N.	12 2 E.	9
Gothland Id.	57 30 N.	18 40 E.	12
‡ Gothland	58 0 N.	14 0 E.	12
Gotspie	58 1 N.	4 3 W.	5
Gottenburg	57 41 N.	12 0 E.	12
Gottingen	51 30 N.	9 55 E.	9
Gouda	52 1 N.	4 42 E.	8
Gough Id.	40 20 S.	9 40 W.	1
Gouja	42 32 N.	8 8 W.	14
Goulburn R.	32 25 S.	150 20 E.	23
Goulburn Pls.	34 50 S.	149 50 E.	23
Goullaevy Ids.	68 45 N.	56 20 E.	13
Goumsens	46 40 N.	6 37 E.	15
Gounah L.	55 56 N.	7 32 W.	6
Gourdon	44 46 N.	1 25 E.	7
Gourjeanah	30 5 N.	73 50 E.	20
Gourock Mns.	35 29 S.	149 42 E.	23
Gowbrowo	52 54 N.	21 56 E.	10
Goyaz, or Villa Boa	16 20 S.	50 0 W.	30
‡ Goyaz	15 0 S.	50 0 W.	30
Gozo Id.	36 0 N.	14 5 E.	16
Gozzo Id.	34 50 N.	24 10 E.	17
Grab's Ids.	65 0 N.	40 0 W.	26
Graborg	51 30 N.	18 4 E.	10
Grace	58 19 N.	6 14 W.	5
Grachacz	44 22 N.	15 51 E.	29
Gracias a Dios C.	15 0 N.	83 8 W.	29
Gradaclatz	44 53 N.	18 31 E.	15
Gradets	46 15 N.	7 29 E.	15
Gradiska	45 10 N.	17 17 E.	17
Grado	45 42 N.	13 22 E.	11

Place.	Lat.		Long.		No. of Map
Graenlo	52 2	N.	6 40	E.	8
Grafenbach	49 25	N.	10 32	E.	9
Graham's Land	68 0	S.	66 0	W.	2
Graham More C.	72 40	N.	77 0	W.	26
Graignemanagh	52 32	N.	6 58	W.	6
Grain	55 30	N.	3 32	W.	5
Grainsbergen	52 36	N.	6 41	E.	8
Graitz	50 12	N.	11 11	E.	9
Grammont	50 41	N.	3 50	E.	8
Grampound	50 20	N.	4 54	W.	4
Grampus Ids.	26 0	N.	146 40	E.	22
Gramsdorf	52 53	N.	16 52	E.	10
Gran	47 48	N.	18 45	E.	11
Gran R.	48 15	N.	18 40	E.	11
Granada	37 18	N.	3 49	W.	14
‡ Granada, New	4 0	N.	73 0	W.	30
Granada, Id.	12 5	N.	61 45	W.	29
Granadines Ids.	12 50	N.	61 15	W.	29
Granard	53 47	N.	7 28	W.	6
Granbyn	65 25	N.	18 20	E.	12
Grand Can.	43 3	N.	77 0	W.	28
Grand Can.	53 18	N.	6 33	W.	6
Grand L.	47 24	N.	72 15	W.	27
Grand Detour	43 40	N.	99 0	W.	28
Grand R.	43 8	N.	80 10	W.	27
GrandTraverseB.	45 10	N.	85 10	W.	28
Grand Saline	37 0	N.	100 0	W.	28
Grand R.	43 0	N.	86 0	W.	28
Grande R.	18 40	S.	64 0	W.	30
Grande Kay	21 28	N.	71 5	W.	29
Grande Id.	23 20	S.	44 0	W.	30
Grande Co.	20 57	N.	79 20	W.	29
Grande R.	12 0	N.	13 0	W.	25
Grande, or Para R.	20 0	S.	50 0	W.	30
Grande Décharge	48 30	N.	71 10	W.	27
Grane	29 12	N.	47 55	E.	18
Granen	41 55	N.	0 21	W.	14
Granica	51 28	N.	21 48	E.	10
Grange	57 35	N.	2 55	W.	5
Granitola C.	37 32	N.	12 40	E.	16
Granja	3 10	S.	40 45	W.	30
Gransia	61 2	N.	16 0	E.	12
Granson	46 50	N.	6 40	E.	15
Grantham	52 55	N.	0 35	W.	4
Granville	48 48	N.	1 37	W.	7
Grany L.	53 0	N.	8 38	W.	6
Grara	31 50	N.	3 5	E.	25
Grasmark	59 58	N.	12 58	E.	12
Grasse	43 39	N.	6 56	E.	7
Grasso Id.	60 20	N.	18 30	E.	12
Gratsanitza	44 42	N.	18 30	E.	17
Gratz	47 2	N.	15 30	E.	11
Graudenz	53 28	N.	18 46	E.	10
Graus	42 2	N.	0 21	E.	14
Grausea	53 3	N.	13 6	E.	10
Grave	51 45	N.	5 46	E.	8
Crave L.	46 50	N.	73 10	W.	27
Gravelines	51 0	N.	2 7	E.	7
Gravesend	51 25	N.	0 24	E.	4
Gravois, Pt.	18 0	N.	73 58	W.	29
Gray	47 27	N.	5 36	E.	7
Gray's Thurrock	51 28	N.	0 21	E.	4
Great L.	41 57	S.	146 40	E.	24
Creat Bahama Bank	23 30	N.	78 0	W.	29
Great Bear Cr.	42 45	N.	82 0	W.	27
Great Bear L.	66 0	N.	121 0	W.	26
Great Lake	49 5	N.	75 5	W.	27
Great Slave L.	61 20	N.	115 0	W.	26
Great Swan Pt.	42 5	S.	148 14	E.	24
Great Wall of China	40 0	N.	112 0	E.	21
‡ Greece	37 0	N.	22 0	E.	3
Green Id.	42 35	S.	148 11	E.	24
Green Id	48 0	N.	69 25	W.	27
Green Pt.	41 0	S.	144 48	E.	24
Green B.	45 20	N.	87 20	W.	28
Greenore Pt.	52 14	N.	6 18	W.	6
Greentown	40 43	N.	82 18	W.	28
Greenwich	51 28	N.	0 0	—	4
Greenland, North	75 0	N.	50 0	W.	26
Greenland, South	65 0	N.	48 0	W.	26
Greenville	36 18	N.	82 42	W.	28
Greenock	55 57	N.	4 48	W.	5
Greenmoe	56 23	N.	10 52	E.	12
Greenville	37 10	N.	90 16	W.	28
Green Turtle Kay	26 50	N.	77 12	W.	29
Greenlaw	55 44	N.	2 25	W.	5
Green Lagoon	42 8	S.	147 28	E.	24
Greenville	31 45	N.	86 45	W.	28
Greesswald	54 8	N.	13 20	E.	10
Grego C	34 50	N.	34 8	E.	19
Gregoire	46 19	N.	72 26	W.	27
Greiffens L.	47 19	N.	8 40	E.	15
Greiffenberg	53 53	N.	15 11	E.	10
Criefswald	54 4	N.	13 19	E.	9

Place.	Lat.		Long.		No. of Map
Greig Cr.	32 35	S.	150 46	E.	23
Grenen	52 7	N.	7 38	E.	9
Grennah	33 0	N.	22 0	E.	25
Grenoble	45 11	N.	5 44	E.	11
Greovacs	45 5	N.	21 40	E.	11
Grevno	40 13	N.	21 50	E.	17
Gribowska	52 15	N.	21 14	E.	10
Grigan Id.	19 0	N.	145 50	E.	22
Grigorevo	42 51	N.	23 29	E.	17
Grim C.	40 47	S.	144 50	E.	24
Grimes Mt.	42 8	S.	147 35	E.	24
Grimme	54 7	N.	13 2	E.	10
Grimsby, Gt.	53 59	N.	0 1	W.	4
Grind Id.	53 31	N.	5 17	E.	8
Grinstead, E.	51 7	N.	0 0	—	4
Grinstead	55 42	N.	8 50	E.	12
Grigua	28 40	S.	24 0	E.	25
Grisnez C.	50 50	N.	1 33	E.	7
‡ Grisons	46 45	N.	9 30	E.	15
Grivinskoe	60 22	N.	50 36	E.	13
Grodno	53 40	N.	24 8	E.	13
Groetz	49 34	N.	18 4	E.	11
Groinard Id.	57 49	N.	5 20	W.	5
Groja	44 15	N.	24 43	E.	17
Grolley	46 52	N.	7 2	E.	15
Grollo	52 57	N.	6 41	E.	8
‡ Groningen	53 10	N.	6 45	E.	8
Groningen	53 12	N.	6 35	E.	8
Groot	51 28	N.	4 40	E.	8
Groote Id.	14 0	S.	136 50	E.	22
Grose R.	33 36	S.	150 30	E.	23
Groser C.	39 35	N.	2 20	E.	14
Grossa, or Lunga Id.	44 0	N.	15 0	E.	11
Grosseto	42 45	N.	11 9	E.	16
Grouzino	59 8	N.	31 48	E.	13
Grube	54 11	N.	11 10	E.	12
Gruben	46 15	N.	7 42	E.	15
Gruneberg.	51 57	N.	15 30	E.	10
Grunhof	54 54	N.	20 23	E.	10
Gruningen	47 16	N.	8 46	E.	15
Grunweitschen	54 31	N.	22 21	E.	10
Grzebsk	53 11	N.	20 39	E.	10
Guadalcanar Id.	9 30	S.	160 0	E.	22
Guadalcanal	38 5	N.	5 55	W.	14
Guadalquiver, R., Mo. of	36 48	N.	6 19	W.	14
Guadaloupe Id.	16 20	N.	61 30	W.	29
Guadaloupe Id.	28 50	N.	117 50	W.	26
Guadiana R.	38 10	N.	7 20	W.	14
Guadamena R.	38 40	N.	2 50	W.	14
Guadalaxara	40 39	N.	3 11	W.	14
‡ Guadalaxara	40 50	N.	3 20	W.	14
Guadix	37 20	N.	3 20	W.	14
Guaidafui C.	11 50	N.	51 10	E.	25
Guam or Graham Id.	13 30	N.	145 10	E.	22
Guamanga	13 20	S.	74 15	W.	30
Guanache L.	31 50	S.	69 0	W.	30
Guanahani Id.	24 20	N.	75 25	W.	29
Guanare	8 33	N.	69 50	W.	30
Guapai or Grand R.	16 0	S.	63 30	W.	30
Guaporeor Itenez R.	13 0	S.	62 0	W.	30
Guarapari	20 57	S.	40 35	W.	30
Guarda	40 30	N.	7 17	W.	14
Guarda	46 47	N.	10 10	E.	15
Guardia	14 40	S.	56 35	W.	30
Guardo	42 47	N.	4 36	W.	14
Guascama, Pt.	2 28	N.	78 50	W.	30
Guatemala	14 30	N.	91 4	W.	26
‡ Guatemala	14 0	N.	87 0	W.	26
Guatemala B.	12 0	N.	81 0	W.	26
Guaviare R.	3 0	N.	71 30	W.	30
‡ Guayana	3 0	N.	60 0	W.	30
‡Guayana, Dutch	4 0	N.	56 0	W.	30
‡ Guayana, British	5 0	N.	59 0	W.	30
‡ Guayana, French	3 0	N.	53 0	W.	30
Guayaquil	2 20	S.	79 58	W.	30
Guayaquil, B.	30 0	S.	80 0	W.	30
Guaycurus	22 40	S.	55 35	W.	30
Guaymos	28 10	N.	111 55	W.	26
Guayra, La.	10 20	N.	66 57	W.	30
Gubrau	51 40	N.	16 33	E.	10
Gudjunderghur	15 42	N.	76 0	E.	20
Gudwa	26 30	N.	14 25	E.	25
Gueguetenango	16 25	N.	92 10	W.	26
Guelph	43 40	N.	80 20	W.	27
Guelph R.	42 16	S.	146 24	E.	24
Gueret	46 10	N.	1 50	E.	7
Guernsey, Id.	49 29	N.	2 35	W.	7
Guguni R.	5 35	N.	60 0	W.	30
Guildford	51 12	N.	0 32	W.	4
Guimaraens	41 25	N.	8 10	W.	14

Place.	Lat.		Long.		No. of Map
Guimarens	2 0	S.	44 38	W.	30
Guinea, New	5 0	S.	140 0	E	22
Guinea	5 20	N.	4 0	W.	25
Guinea, G. of	0 0		0 0		25
Guingamp	48 32	N.	3 20	W.	7
Guinecor R.	34 22	S.	150 0	E.	23
Guisborough	54 32	N.	1 1	W.	4
‡ Gujerat	22 0	N.	72 0	E.	20
Guliay Ids.	7 30	N.	144 25	E.	22
Gullengen	47 36	N.	9 15	E.	15
Gullion Sl.	54 48	N.	6 45	W.	6
Gultjel	63 46	N.	17 30	E.	12
Gumbinnen	54 34	N	22 13	E.	10
Gumishkhana	40 25	N.	39 26	E.	19
Gunda	15 40	N.	14 6	E.	25
Gunnavatnel	64 4	N.	14 4	E.	12
Gur	30 45	N.	71 50	E.	20
Gurkfield	45 55	N.	15 38	E.	16
Gurna	30 35	N.	45 58	E.	19
Gurra	25 15	N.	71 57	E.	20
Gurra	23 6	N.	79 48	E.	20
Gurrea	42 3	N.	0 45	W.	14
Gurrirah	25 40	N.	70 26	E.	20
Gurrockbilly Mt.	35 27	S.	150 6	E.	23
Gurrumcondah	13 33	N.	78 34	E.	20
Gurun	38 44	N.	36 52	E.	19
Gurupa	1 37	S.	51 40	W.	30
Gustrow	53 45	N.	12 10	E.	9
Guthrie	56 38	N.	2 48	W.	5
Guy Rock	21 0	N.	146 0	E.	22
Gwalior	26 17	N.	77 52	E.	20
Gwillimburg	44 6	N.	79 27	W.	7
Gwydyr R.	29 30	S.	150 0	E.	22
Gyarmath	48 3	N.	19 18	E.	11
Gyergyo	46 47	N.	25 30	E.	11

H.

Place.	Lat.		Long.		No. of Map
Haag	47 12	N.	9 27	E.	15
Haarlem	52 22	N.	4 47	E.	8
Haarlem Sea	52 57	N.	4 43	E.	8
Habelschaverd	50 17	N.	16 35	E.	10
Habheren	46 45	N.	7 49	E.	15
Hacha, La.	11 20	N.	73 0	W.	30
Hacha	11 22	N.	74 30	W.	30
Hachenburg	50 40	N.	7 49	E.	9
Hachy	49 42	N.	5 39	E.	8
Hacking Pt.	34 4	S.	151 14	E.	23
Hacking C.	34 5	S.	151 5	E.	23
Hacklith	34 7	N.	42 12	E.	19
‡ Haddington.	55 55	N.	2 45	W.	5
Haddington	55 58	N.	2 46	W.	5
Hadersbelen	55 17	N.	9 38	E.	12
Hadji Oglou Bazardjik	43 30	N.	27 51	E.	17
Hadleigh	52 2	N.	0 55	E.	4
Hædik Id.	47 20	N.	2 52	W.	7
Haegt	50 59	N.	4 33	E	8
Haelen	50 57	N.	5 7	E.	8
Haenan	19 0	N.	110 0	E.	21
Haffar	30 20	N.	48 20	E.	19
Hagenow	53 34	N.	12 30	E.	9
Haggangs	63 25	N.	14 50	E.	12
Hagia	39 34	N.	22 58	E.	17
Hagios Strati Id.	39 35	N.	25 3	E.	17
Hags Hd.	52 57	N.	9 28	W.	6
Hagsbole	65 18	N.	21 20	E.	12
Hague, The	52 4	N.	4 19	E.	8
Hahnstad	56 38	N.	12 48	E.	12
Hai	34 32	N.	119 26	E.	21
Hailsham	50 49	N.	0 20	E.	4
Hainau	50 9	N.	8 49	E.	9
Hai-tan Id.	25 40	N.	119 58	E.	21
Hajypoor	25 42	N.	85 20	E.	20
Hala Oglou	36 50	N.	37 30	E.	9
Halas	46 28	N.	19 34	E.	11
Halberstadt	51 43	N.	11 2	E.	10
Halcyon Id.	19 35	N.	166 40	E	22
Haldenstein	46 53	N.	9 29	E.	15
Hale Id.	62 50	N.	64 20	W.	26
Halfay	16 0	N.	32 58	E.	25
Halfmorton	55 4	N.	3 5	W.	5
Halfmoon B.	40 50	S.	145 25	E.	24
Hali	46 43	N.	8 12	E.	15
Halifax	19 0	S.	146 20	E.	22
Halifax	53 45	N.	1 55	W.	4
Halifax	44 30	N.	63 50	W.	26
Halifax	36 21	N.	77 28	W.	28
Haliez	49 10	N.	24 49	E	11
Halistill	56 57	N.	7 28	W.	5
Hall Ids.	8 30	N.	152 0	E.	22
Hall	52 6	N.	6 7	E.	8
Hall Cr.	32 15	S.	150 32	E.	23
Hallan	63 55	N.	17 18	E.	12
Hallaton	52 34	N.	0 47	W.	4
Halle	51 27	N.	11 58	E.	10

Place.	Lat.	Long.	No. of Map
Halle . . .	51 30 N.	12 0 E.	9
Halle . . .	47 27 N.	7 7 E.	15
Hallern . . .	51 46 N.	7 9 E.	9
Hallstat . . .	47 33 N.	13 31 E.	11
Hallum . . .	53 18 N.	5 47 E.	8
Halsun . . .	51 30 N.	15 18 E.	10
Halvan . . .	47 40 N.	19 45 E.	11
Ham . . .	50 18 N.	4 23 E.	8
Ham . . .	49 42 N.	3 3 E.	7
Hamadan . . .	34 10 N.	48 35 E.	18
Hamah . . .	34 59 N.	36 52 E.	19
Hamas . . .	64 2 N.	15 40 E.	12
Hamburg . . .	53 38 N.	10 3 E.	12
Hamburg . . .	41 18 N.	74 35 W	28
Hamburg . . .	53 31 N.	9 58 E.	9
Hamelin Har.	26 0 S.	114 0 E.	22
Hameln . . .	52 7 N.	9 20 E.	9
Hamer . . .	51 25 N.	17 18 E.	10
Hami . . .	42 20 N.	94 0 E.	18
Hamilton . . .	42 12 N.	78 20 W.	28
Hamilton . . .	42 38 S.	146 59 E.	24
Hamilton . . .	55 46 N.	4 5 W	5
Hamilton . . .	44 54 N.	74 58 W.	28
Hamilton . . .	43 13 N.	80 3 W.	27
Hamilton . . .	33 47 N.	88 38 W.	28
Haminge . . .	59 6 N.	18 12 E.	12
Hamm . . .	51 42 N.	7 45 E.	9
Hammar . . .	21 50 N.	14 40 E.	25
Hammanel . . .	36 45 N.	10 50 E.	25
Hammerstein	53 40 N.	16 59 E.	10
Hamois . . .	50 21 N.	5 9 E.	8
Hamont . . .	51 13 N.	5 33 E.	8
‡Hampshire, New . . .	44 0 N.	71 30 W.	28
Hampton, South.	40 44 N.	72 30 W.	28
HandkerchiefPas	21 20 N.	70 50 W.	29
Hang-choo . . .	30 16 N.	120 8 E.	21
Hango Udde C. .	59 48 N.	23 0 E.	13
Hannacap . . .	57 44 N.	5 6 W.	5
Hannut . . .	50 41 N.	5 9 E.	8
Hanover Id. . .	51 0 S.	74 50 W.	30
Hanover . . .	52 20 N.	9 41 E.	9
‡Hanover . . .	52 30 N.	9 0 E.	9
Hanover . . .	42 11 N.	70 51 W.	28
Hansi . . .	28 54 N.	76 0 E.	20
Hausk . . .	51 24 N.	23 22 E.	10
Hanstede . . .	53 20 N.	9 1 E.	9
Hansze R. . .	54 0 N.	23 30 E.	10
Hants . . .	51 0 N.	1 20 W.	4
Hapaii Ids. . .	19 40 S.	174 50 W.	22
Harpecz . . .	46 4 N.	25 29 E.	11
Harborough . .	52 29 N.	0 54 W.	4
Harbours, B. of .	52 0 S.	69 20 W.	30
Harburg . . .	53 25 N.	10 0 E.	9
Hardanger } Feld Mns. }	60 40 N.	8 0 E.	12
Hardanger Fiord.	60 0 N.	6 0 E.	12
Hardelwyk . . .	52 21 N.	5 38 E.	8
Hardene R. . .	41 30 N.	25 30 E.	17
Hardwick . . .	31 45 N.	81 19 W.	28
Hare Id. . . .	47 50 N.	69 45 W.	27
Haren . . .	53 9 N.	6 36 E.	8
Harflenburg . .	52 33 N.	6 37 E.	8
Harfleur . . .	49 31 N.	0 12 E.	7
Harlech . . .	52 51 N.	4 4 W.	4
Harleston . . .	52 24 N.	1 10 E.	4
Harlingen . . .	53 10 N.	5 25 E.	8
Harmony . . .	38 10 N.	87 50 W.	28
Haro . . .	42 32 N.	2 55 W.	14
Harp Id. . . .	18 23 S.	140 40 W.	22
Harper . . .	4 45 N.	7 45 W.	25
Harran . . .	36 50 N.	39 10 E.	19
Harris Sd. . .	57 40 N.	7 5 W.	5
Harris Id. . .	57 50 N.	6 50 W.	5
Harrisburg . .	43 51 N.	75 34 W.	28
Harrisburg . .	40 20 N.	76 50 W.	28
Harricanaw R. .	50 0 N.	78 0 W.	26
Harri gton Inlet.	31 53 S.	150 40 E.	23
Harriorpoor . .	22 0 N.	86 30 E.	20
Harrison B. . .	70 30 N.	152 0 W.	26
Harrison Mt. . .	31 20 S.	148 45 E.	23
Harristown . . .	53 10 N.	6 40 W.	6
Harrow . . .	52 34 N.	6 25 W.	6
Harrow on the } Hill . . . }	51 35 N.	0 18 W.	4
Hartford . . .	32 28 N.	83 19 W.	28
Hartford . . .	41 52 N.	72 45 W.	28
Hartland . . .	51 0 N.	4 30 W.	4
Hartlepool . . .	54 42 N.	1 8 W.	4
Hartz Mns. . .	43 7 S.	146 40 E.	24
Harwich . . .	51 56 N.	1 15 E.	4
Hasan Oghlou .	39 57 N.	33 10 E.	19
Hasce . . .	18 18 N.	55 57 E.	18
Haske . . .	52 58 N.	5 52 E.	8
Hasla . . .	55 10 N.	14 59 E.	12
Hassan Kalesi .	37 19 N.	27 31 E.	19
Hassel . . .	52 48 N.	9 10 E.	9

Place.	Lat.	Long.	No. of Map
Hasseiah . . .	34 18 N.	37 11 E.	19
Hasselbach . . .	48 11 N.	10 30 E.	9
Hasselt . . .	50 57 N.	5 22 E.	8
Hasselt . . .	52 35 N.	6 8 E.	8
Hassi . . .	41 48 N.	20 53 E.	17
Hassleben . . .	51 6 N.	11 2 E.	9
Hassona . . .	39 55 N.	22 14 E.	17
Hastedt . . .	53 5 N.	8 52 E.	9
Hastings . . .	50 50 N.	0 37 E.	4
Hastings R. . .	31 25 S.	152 30 E.	23
Hasvog . . .	64 30 N.	10 30 E.	12
Hatsoo R. . .	22 0 N.	83 0 E.	20
Hattem . . .	52 27 N.	6 2 E.	8
Hatteras C. . .	35 15 N.	75 37 W.	28
Hatzfeld . . .	45 46 N.	20 48 E.	11
Hatzeg . . .	45 36 N.	22 55 E.	11
Hau . . .	31 2 N.	104 16 E.	21
Haugh . . .	56 32 N.	6 59 W.	5
Hausen . . .	48 21 N.	9 2 E.	9
‡ Haussa . . .	13 0 N.	4 0 E.	25
Havanna . . .	23 1 N.	82 21 W.	29
Havant . . .	50 52 N.	0 59 W.	4
Haverbeck . . .	53 8 N.	10 0 E.	9
Haverfordwest .	51 48 N.	4 58 W.	4
Havelange . . .	50 23 N.	5 16 E.	8
Havelberg . . .	52 50 N.	12 10 E.	10
Havre de Grace .	49 30 N.	0 7 E.	7
Hawaii, or } Owhyhee Id. }	20 0 N.	155 30 W.	22
Hawarden . . .	53 12 N.	3 2 W.	4
Hawesilat . . .	34 17 N.	43 47 E.	19
Hawes . . .	54 18 N.	2 16 W.	4
Hawke C. . .	32 15 S.	152 34 E.	23
Hawke B. . .	39 0 S.	177 0 E.	22
Hawkesbury R. .	33 30 S.	150 55 E.	23
Hawkins M. . .	32 48 S.	149 54 E.	23
Hawk's Head . .	54 23 N.	3 2 W.	4
Hay R. . . .	60 0 N.	116 0 W.	26
Hay C. . . .	68 5 N.	95 W.	26
Hay	52 42 N.	3 5 W.	4
Haye, La . . .	46 59 N.	0 44 E.	7
‡ Haynau . . .	50 30 N.	3 50 E.	8
Hayngen . . .	48 17 N.	9 29 E.	9
Haytien C. and } Town . . . }	19 45 N.	72 16 W.	29
Hayti, or St. } Domingo Id. }	19 0 N.	71 0 W.	29
Hazen . . .	38 9 N.	40 52 E.	19
Hazingen . . .	46 57 N.	9 2 E.	15
Headford . . .	53 28 N.	9 4 W.	6
Headon . . .	53 44 N.	0 9 W.	4
Hebrides, or } Wn Ids. . }	57 40 N.	7 0 W.	5
Hecla, Mt. . .	64 10 N.	20 20 W.	3
Hedinge . . .	55 17 N.	12 17 E.	12
Hedmora . . .	60 14 N.	15 58 E.	12
Heerenveen . . .	52 57 N.	5 55 E.	8
Heemskerk . . .	52 30 N.	4 57 E.	8
Heemskerk Mt. .	41 50 S.	145 15 E.	24
Heidekrug . . .	55 52 N.	21 29 E.	18
Heidelburg . . .	49 24 N.	8 42 E.	9
Heidenheim . . .	48 39 N.	10 7 E.	9
Heilbran . . .	49 9 N.	9 12 E.	9
Heiligenbal . . .	54 30 N.	19 56 E.	10
Heiligenstadt . .	51 20 N.	10 10 E.	10
Heilo . . .	32 56 N.	36 57 E.	19
Heitersberg . . .	47 24 N.	8 18 E.	9
Hela . . .	54 37 N.	18 49 E.	10
Helder . . .	52 57 N.	4 46 E.	8
Helena, St. Id. .	15 50 S.	5 50 W.	25
Helena . . .	43 15 N.	89 39 W.	28
Helena B. . .	32 30 S.	18 0 E.	25
Helena . . .	34 30 N.	90 34 W.	28
Helens, St. . .	41 24 S.	148 23 E.	24
Helens, St. Pt. .	41 19 S.	148 29 E.	24
Helier, St. . .	49 14 N.	2 6 W.	7
Hefier, St. . .	32 17 S.	150 59 E.	23
Heligoland . . .	54 12 N.	7 57 E.	9
Heligoland . . .	54 12 N.	18 18 E.	12
Hellada R. . .	38 46 N.	22 30 E.	17
Helleland . . .	58 32 N.	6 23 E.	12
Hellevoetsluis . .	51 49 N.	4 8 E.	8
Hellin . . .	38 32 N.	1 48 W.	14
Hellyer R. . .	41 15 S.	145 35 E.	24
Helmont . . .	51 28 N.	5 41 E.	8
Helmstadt . . .	52 14 N.	11 0 E.	9
Helmund . . .	31 0 N.	62 30 E.	18
Helsingborg . . .	56 2 N.	12 53 E.	12
Helsingfors . . .	60 28 N.	22 30 E.	13
Helstone . . .	50 0 N.	5 13 W.	4
Hemscaal . . .	60 41 N.	8 5° E.	12
Hen . . .	22 34 N.	108 54 E.	21
Hendervilles Ids.	0 0 —	174 0 E.	22
Heney . . .	46 35 N.	7 5 E.	15
Heng-chau . . .	27 16 N.	112 34 E.	21
Henglo . . .	52 3 N.	6 20 E.	8
Henkart . . .	47 32 N.	8 38 E.	15

Place.	Lat.	Long.	No. of Map
Henley . . .	51 32 N.	0 58 W.	4
Henley in Arden	52 18 N.	1 45 W.	4
Henlopen C. . .	38 46 N.	75 15 W.	28
Hennie . . .	66 0 N.	14 19 E.	12
Henniez . . .	46 44 N.	6 54 E.	15
HenriettaMaria } C. . . . }	55 20 N.	82 20 W.	26
Henrietta Pls. .	41 45 S.	147 20 E.	24
Henry C. . . .	36 58 N.	75 57 W.	28
Henry, Mt. . .	41 55 S.	148 10 E.	24
Henryville . . .	45 10 N.	73 9 W.	27
Hensival . . .	50 36 N.	5 50 E.	8
Herat . . .	34 0 N.	62 25 E.	18
Herck . . .	50 57 N.	5 10 E.	8
Herault R. . .	43 45 N.	3 30 E.	7
Herbias R. . .	15 0 N.	84 0 W.	26
Herbstadt . . .	50 16 N.	10 30 E.	9
Herbstein . . .	50 35 N.	9 24 E.	9
Hereford . . .	52 4 N.	2 40 W.	4
‡ Herefordshire .	52 0 N.	2 45 W.	4
Herenthals . . .	51 11 N.	4 52 E.	8
Hereneia . . .	39 21 N.	3 22 W.	14
Herford . . .	52 7 N.	8 37 E.	9
Heriat . . .	55 46 N.	2 59 W.	5
Herican . . .	47 22 N.	9 16 E.	15
Herm Id. . . .	49 29 N.	2 27 W.	7
Hermouli . . .	41 55 N.	26 2 E.	17
Hermanstadt . .	45 48 N.	24 8 E.	11
Hermoso, Morro	28 0 N.	114 55 W.	26
Hernhal . . .	61 50 N.	13 53 E.	12
Herne Bay . . .	51 24 N.	1 5 E.	4
Hernemeh . . .	39 43 N.	39 18 E.	19
Hernhut, New .	64 50 N.	51 40 W.	26
Hernosand . . .	62 35 N.	17 55 E.	12
Heron . . .	50 34 N.	5 5 E.	8
Herrenberg . . .	51 54 N.	6 17 E.	8
Herreros . . .	38 37 N.	8 5 W.	14
Herschel Id. . .	69 30 N.	139 6 W.	26
Hersfeld . . .	50 51 N.	9 46 E.	9
Hertford . . .	51 47 N.	0 4 W.	4
‡ Hertfordshire .	51 45 N.	0 15 W.	4
Hervey B. . . .	25 0 S.	153 0 E.	22
Hervey Range .	32 40 S.	148 20 E.	23
Herzberg . . .	51 43 N.	13 13 E.	10
Hesan Ids. . . .	28 45 N.	122 10 E.	21
‡ Hesse Cassel .	51 0 N.	9 30 E.	9
Hessen . . .	52 0 N.	10 45 E.	9
Heslingden . . .	53 21 N.	2 19 E.	4
Hesn Meifa . . .	37 50 N.	41 28 E.	19
Het Loo . . .	52 15 N.	5 55 E.	8
Heusden . . .	51 44 N.	5 10 E.	8
Hevés . . .	47 38 N.	20 27 E.	11
Hevno . . .	52 26 N.	6 14 E.	8
Hexham . . .	55 3 N.	2 4 W.	4
Hey . . .	57 4 N.	7 25 W.	5
Henry Frey- } cinet Har. . }	26 30 S.	113 30 E.	22
Hiaou Id. . . .	7 30 S.	140 0 W.	22
Hiao-so . . .	35 54 N.	120 22 E.	21
Hia-yu-tong . .	30 18 N.	102 10 E.	21
Hible . . .	48 58 N.	19 50 E.	11
Hielamemi . . .	66 11 N.	23 52 E.	12
Hielmeland . . .	59 8 N.	6 19 E.	12
Hierdal . . .	59 48 N.	8 52 E.	12
Hières Ids. . . .	43 0 N.	6 20 E.	7
Highfield . . .	40 53 S.	145 25 E.	24
Highlands . . .	33 40 S.	150 40 E.	23
High Town . . .	57 11 N.	7 18 W.	5
Highwood Hill .	41 25 S.	145 59 E.	24
Higuey . . .	18 26 N.	68 41 W.	29
Hilbs, Pt. . . .	42 43 S.	145 24 E.	24
‡ Hildburghau- } sen, Saxe . }	50 20 N.	10 40 E.	9
Hildesheim . . .	52 9 N.	9 58 E.	9
Hillah, or Babylon	32 28 N.	44 22 E.	19
Hillier . . .	43 59 N.	77 36 W.	27
Hillsborough . . .	54 27 N.	6 5 W	6
Hillsboro' . . .	39 12 N.	83 26 W.	28
Hillsboro, In. . .	27 14 N.	80 10 W.	28
Hilltown . . .	54 11 N.	5 9 W.	6
Hilversum . . .	52 13 N.	5 11 E.	8
Himalaya Mts. .	30 0 N.	85 0 E.	20
Hinckley . . .	52 32 N.	1 18 W.	4
Hindelbofen . . .	52 56 N.	5 23 E.	8
Hindia . . .	22 25 N.	77 5 E.	20
Hindoen Ids. . . .	68 40 N.	15 20 E.	12
Hing-chin . . .	24 0 N.	108 16 E.	21
Hing-hao . . .	25 27 N.	119 6 E.	21
Hing-koue . . .	29 52 N.	114 50 E.	21
Hing-tchou . . .	26 52 N.	112 18 E.	21
Hing-tchou . . .	32 58 N.	13 0 E.	21
Hing-tchou . . .	32 23 N.	23 E.	21
Hippolyte Rks. .	43 9 S.	148 10 E.	24
Hirschberg . . .	50 54 N.	15 46 E.	10
Hirchova . . .	44 34 N.	28 3 E.	17
Hiropoli . . .	41 7 N.	27 10 E.	17
Hissar . . .	29 0 N.	75 45 E.	20

Place.	Lat.	Long.	No. of Map
Hit	33 40 N.	42 29 E.	19
Hitchin	51 55 N.	0 16 W	4
Hitteren Id.	63 35 N.	8 40 E.	12
Hiu	34 2 N.	113 53 E.	21
Hin-tchou	29 2 N.	119 8 E.	21
Hjo	58 22 N.	14 23 E.	12
Ho	35 44 N.	102 58 E.	21
Hoa	34 38 N.	109 44 E.	21
Hoa	21 30 N.	110 50 E.	21
Hoai-king	35 7 N.	112 41 E.	21
Hoai-ngan Can.	33 30 N.	119 28 E.	21
Hoa-lin-ing	29 48 N.	101 17 E.	21
Hoan	36 38 N.	107 5 E.	21
Hoang Ho R.	35 0 N.	114 0 E.	21
Hoa Sieu B.	26 5 N.	119 50 E.	21
Hobart Town	42 56 S.	147 27 E.	24
Hobhouse Mt.	42 21 S.	146 24 E.	24
Hoburg	56 55 N.	18 15 E.	12
Hochstadt	49 40 N.	10 51 E.	9
Hoddle Mt.	31 9 S.	149 46 E.	23
Holden Oasis	19 40 N.	12 50 W.	25
Hoel	31 10 N.	103 32 E.	21
Hoei Ho R.	34 43 N.	107 0 E.	21
Hoei-li	26 32 N.	102 56 E.	21
Hoei-ngin	35 40 N.	105 0 E.	21
Hoei-tchou	22 57 N.	114 30 E.	21
Hoensbroek	50 56 N.	5 53 E.	8
Hoe-tchou	29 53 N.	118 34 E.	21
Hoffstettin	47 27 N.	7 31 E.	15
Hog Id.	2 30 N.	95 50 E.	18
Hog Id.	24 3 N.	77 0 W.	29
Hogholm	65 40 N.	12 49 E.	12
HogolouIds.	7 30 N.	152 0 E.	22
Hogsby	57 18 N.	15 23 E.	12
Hogue, La, C.	49 44 N.	1 54 W.	7
Hogsina	58 58 N.	8 22 E.	12
HogstiesIds.	21 40 N.	73 50 W.	29
Hogyes	45 45 N.	19 46 E.	11
Hohemont	48 34 N.	11 21 E.	9
Hoheneller Mt.	47 27 N.	10 8 E.	9
Hohenstein	53 35 N.	20 18 E.	10
‡ Hohenzollern	48 12 N.	9 10 E.	9
Hoidsoe	59 23 N.	8 22 E.	12
Ho-kien	38 47 N.	115 54 E.	21
Holan	50 36 N.	14 40 E.	11
Holbeach	52 43 N.	0 1 E.	4
Holbek	55 42 N.	11 21 E.	12
Hole in the Rock	25 53 N.	77 8 W.	29
Holim	47 15 N.	103 10 E.	18
Holing	63 40 N.	14 30 E.	12
Holitch	48 48 N.	17 10 E.	11
Halket C.	71 20 N.	153 30 W.	26
‡ Holland	52 30 N.	4 45 E.	8
Hollands Hook	51 57 N.	4 6 E.	8
Hollkirk	58 28 N.	3 33 W.	5
Hollowtree	42 33 S.	147 8 E.	24
Hollywood	53 9 N.	6 35 W.	6
Hologuenaux	50 39 N.	5 28 E.	8
Holowa	48 8 N.	24 5 E.	11
‡ Holstein	54 0 N.	9 0 E.	11
Holsteinburg	66 48 N.	53 40 W.	23
Holstebroe	56 21 N.	8 49 E.	12
Holt	58 35 N.	8 59 E.	12
Holt	52 55 N	1 5 E.	4
Holten	52 17 N.	6 25 E.	8
Holton	46 8 N.	67 50 W.	28
Holvig	59 48 N.	8 30 E.	12
Holwan	34 50 N.	45 39 E.	19
Holy Id.	55 39 N.	1 46 W.	4
Holyhead	53 17 N.	4 31 W.	4
Holyhead Id.	53 16 N.	4 38 W.	4
Holz	46 40 N.	8 23 E.	15
Holzmunden	51 49 N.	9 23 E.	9
Homa	64 25 N.	12 40 E.	12
Homburg	50 15 N.	8 29 E.	9
‡ Homburg, Hesse	50 13 N.	8 25 E.	9
Homburg	50 54 N.	7 33 E.	9
Homburg	51 1 N.	9 22 E.	9
‡ Home	44 10 N.	80 0 W.	27
Home B.	68 25 N.	68 0 W.	26
Ho-mi	23 45 N.	103 20 E.	21
Homien-al-ha	50 5 N.	136 10 E.	18
Homs	34 37 N.	37 20 E.	19
Ho-nan	34 43 N.	112 23 E.	21
‡ Honan	34 0 N.	113 0 E.	21
Honda	5 10 N.	75 10 W.	30
Honda Bahia	22 50 N.	83 32 W.	29
Honduras B.	18 0 N.	86 0 W.	26
Hong	47 24 N.	8 30 E.	15
Hong	33 26 N.	117 42 E.	21
Hong Kiang R.	23 40 N.	109 0 E.	21
Hong-tchou-pou	39 14 N.	99 37 E.	21
Hong-tchin	36 30 N.	103 20 E.	21
Hong-tchong	32 57 N.	107 8 E.	21
Hong-tse L.	33 20 N.	119 20 E.	21
Honiton	50 47 N.	3 10 W.	4
Honoruru Id.	21 45 N.	158 0 W.	22
Hoogerhide	51 26 N.	4 20 E.	8
Hoogeven	52 43 N.	6 32 E.	8
Hoogstraaten	51 24 N.	4 46 E.	8
Hoogly R.	22 10 N.	88 18 E.	20
Hoogly	22 2 N.	88 24 E.	20
‡ Hoo-nan	28 0 N.	111 0 E.	21
‡ Hoo-pih	31 0 N.	112 0 E.	21
Hoorn	52 33 N.	5 4 E.	8
Hope	58 29 N.	4 34 W.	5
Hope L.	58 25 N.	4 37 W.	5
Hope Id.	58 48 N.	3 4 W.	5
Hope, Port	43 59 N.	78 19 W.	27
Hopes Advance B.	59 30 N.	77 50 W.	26
Ho-ping	24 22 N.	115 15 E.	21
Hopoczno	51 21 N.	20 14 E.	10
Horcajana	40 0 N.	2 34 W.	14
Horde	61 14 N.	11 8 E.	12
Horn, Cape	55 40 S.	66 40 W.	30
Horn L.	66 0 N.	17 35 E.	12
Horn R., Gr.	44 0 N.	107 0 W.	26
Hornberg Mt.	47 20 N.	10 7 E.	9
Horncastle	53 10 N.	0 5 W.	4
Hornillo	39 13 N.	4 40 W.	14
Hornsea	53 56 N.	0 8 W.	4
Horodenya	48 38 N.	25 30 E.	11
Horodlo	50 54 N.	23 59 E.	10
Horse Leap	53 23 N.	53 33 W.	6
Horsen	55 52 N.	9 41 E.	12
Horsham	51 3 N.	0 18 W.	4
Horst	51 27 N.	6 5 E.	8
Horton	55 4 N.	1 49 W.	4
Horton R.	44 25 S.	145 15 E.	24
Hosi-so	27 45 N.	102 6 E.	21
Hospital	46 37 N.	8 32 E.	15
Hospital	46 15 N.	8 1 E.	15
Hoste Id.	55 10 S.	69 0 W.	30
Hosungabad	22 40 N.	77 45 E.	20
Hosva	58 50 N.	14 20 E.	12
Houfoulize	50 7 N.	5 44 E.	8
Hougarde	50 47 N.	4 52 E.	8
Houle	48 20 N.	134 35 E.	18
Houlsworthy	50 49 N.	4 21 W.	4
Houston	30 37 N.	95 0 W.	28
Houtalitch	43 28 N.	25 8 E.	17
Hou-tchol	30 58 N.	119 56 E.	21
Hou-to Ho	38 33 N.	116 17 E.	21
How	60 37 N.	1 20 W.	5
How	58 33 N.	3 13 W.	5
Howard Fort	44 57 N.	88 17 W.	28
Howash	35 20 N.	36 42 E.	19
Howbeg	57 15 N.	7 28 W.	5
Howden	53 47 N.	0 54 W.	4
Howe C.	37 30 S.	150 15 E.	22
Howinah	36 50 N.	41 10 E.	19
Howland Id.	0 30 N.	177 30 W.	22
Howth	53 23 N.	6 5 W.	6
Hoy Id.	58 50 N.	3 20 W.	5
Hoya	52 48 N.	9 4 E.	9
Ho-yang	35 21 N.	105 57 E.	21
Ho-yueu	23 46 N.	114 46 E.	21
Hrnditsch	49 3 N.	17 29 E.	11
Huafo Id.	43 35 N.	74 50 W.	30
Huallaga R.	8 0 S.	76 0 W.	30
Huamaguaca	22 58 S.	64 50 W.	30
Huanta	12 45 S.	74 7 W.	30
Huasco	28 20 S.	71 4 W.	30
Huaura Id.	11 30 S.	78 0 W.	30
Hubert St.	50 1 N.	5 20 E.	8
Huddersfield	53 37 S.	1 46 W.	4
Huddinge	60 5 N.	17 8 E.	12
Hudeeaua	30 10 N.	75 30 E.	20
Hudiksvald	61 23 N.	17 20 E.	12
Hudson	42 16 N.	73 45 W.	28
Hudson R.	42 0 N.	74 0 W.	28
Hudson's Bay or Sea	60 0 N.	88 0 W.	26
Hudson's Strt.	62 0 N.	70 0 W.	26
Hudstersta	56 30 N.	15 38 E.	12
Huaura	10 58 S.	77 40 W.	30
Hue	16 20 N.	107 10 E.	18
Huelva	37 20 N.	6 50 W.	14
Huesca	42 5 N.	0 22 W.	14
Huesc r	37 47 N.	2 48 W.	14
Huesco Parado	25 28 S.	70 30 W.	30
Huete	40 15 N.	2 48 W.	14
Hugel M.	42 12 S.	146 14 E.	24
Huissen	51 57 N.	5 54 E.	8
Hull	53 46 N.	0 16 W.	4
Hulst	51 17 N.	4 3 E.	8
Humber, Mth. of	53 35 N.	0 5 E.	4
Hummerfesl	70 36 N.	23 43 E.	12
Hummocky Hills	41 48 S.	147 21 E.	24
Humora	47 37 N.	25 48 E.	11
Humphrey Ids.	10 20 S.	161 0 W.	22
‡ Hungary	47 0 N.	20 0 E.	11
Hungerford	51 25 N.	1 30 W.	4
Hungry Hill	51 42 N.	9 45 W.	6
Hunmanby	54 11 N.	9 16 W.	4
Hunse R.	53 18 N.	5 25 E.	8
Hunter R.	32 40 S.	151 30 E.	23
Hunter Id.	22 20 S.	171 45 E.	22
‡ Hunter	33 0 S.	150 40 E.	23
Hunter Port	32 56 S.	151 47 E.	23
Hunter's Ids.	40 35 S.	145 0 E.	24
Huntingdon	52 19 N.	0 9 W.	4
‡ Huntingdon	52 25 N.	0 15 W.	4
Huntly	57 27 N.	2 50 W.	5
Huntschof	53 1 N.	9 18 E.	9
Huntsville	35 50 N.	88 57 W.	28
Huntsville	38 15 N.	79 55 W.	28
Huntsville	34 41 N.	87 2 W.	28
Huntville	36 14 N.	80 33 W.	28
Huon R.	42 50 S.	147 0 E.	24
Huon Ids.	18 30 S.	162 40 E.	22
Hurd Id.	2 20 S.	177 20 E.	22
Hurd C.	77 40 N.	76 30 W.	26
Hurd C.	45 12 N.	81 50 W.	27
Hurliwar	29 27 N.	78 6 E.	20
‡ Huron Tract	43 20 N.	81 30 W.	27
Hurou L.	45 0 N.	82 0 W.	27
Hurringber	24 8 N.	91 21 E.	20
Hurrur	9 40 N.	42 20 E.	25
Hurrye	22 36 N.	79 10 E.	20
Husch	46 42 N.	28 8 E.	17
Husen	47 15 N.	8 30 E.	15
Husiatyn	49 4 N.	26 17 E.	11
Huskisson R.	41 43 S.	145 40 E.	24
Hussth	48 10 N.	23 12 E.	11
Hustad	62 58 N.	7 1 E.	12
Hutt R.	28 20 S.	114 30 E.	22
Huttah	24 6 N.	79 30 E.	20
Hutte	54 16 N.	19 35 E.	10
Hutten	47 10 N.	8 40 E.	15
Hutton	55 46 N.	2 7 W.	5
Huy	50 32 N.	5 13 E.	8
Hveen Id.	55 50 N.	12 43 E.	12
Hyacinth	45 40 N.	72 55 W.	27
Hycatu	2 57 S.	43 20 W.	30
Hyderabad	17 13 N.	78 23 E.	20
Hyderabad	25 23 N.	68 10 E.	20
‡ Hyderabad	17 0 N.	79 0 E.	20
Hydra Id.	37 22 N.	23 30 E.	17
Hyllestad	61 15 N.	5 10 E.	12
Hyplaughuhy R.	16 50 S.	53 0 W.	30
Hyragur	20 22 N.	82 42 E.	20
Hythe	51 4 N.	1 6 E.	4
Hytta	66 12 N.	16 30 E.	12
Hza	51 11 N.	21 10 E.	10

I.

Place.	Lat.	Long.	No. of Map
Iago St.	22 55 N.	104 40 W.	26
Iago de Cuba, St.	20 0 N.	75 57 W.	29
Iago, St., Id.	16 0 N.	25 0 W.	2
Iago St.	19 28 N.	70 41 W.	29
Iakone Sima Ids.	30 0 N.	130 0 E.	18
Iakoutsk	62 0 N.	129 30 E.	18
Iamburg	59 18 N.	29 2 E.	13
Ianow	50 42 N.	22 20 E.	10
Iapomskoie L.	66 55 N.	35 40 E.	13
Iapure or Caqueta R.	1 15 S.	70 0 W.	30
Iaransk	57 15 N.	48 8 E.	13
Iaroslavl	57 34 N.	40 8 E.	13
Iastisha	49 32 N.	21 51 E.	11
Iasto	49 45 N.	21 35 E.	11
Ibalea	41 42 N.	20 40 E.	17
Ibar R.	43 15 N.	20 40 E.	17
Iberia, New	29 58 N.	92 44 W.	28
Ica, St. Antonio d'	3 2 S.	68 4 W.	30
Ica or Puttumayo R.	2 0 S.	73 0 W.	30
Icarus	9 20 S.	78 58 W.	30
Iceland	65 0 N.	16 0 W.	3
Icely	33 42 S.	149 0 E.	23
Ichini	41 37 N.	19 44 E.	17
Icolmkill Id.	56 21 N.	6 28 W.	5
Icy C.	70 20 N.	162 40 W.	26
Ida M.	42 0 S.	146 22 E.	24
Ida Mt.	39 45 N.	26 56 E.	19
Ididi	17 50 S.	46 50 E.	25
Idimsk	53 30 N.	105 20 E.	18
Ieeaterinburg	56 42 N.	60 50 E.	13
Ieceiska	69 50 N.	99 20 E.	13
Iedrzeiow	50 39 N.	20 19 E.	10
Iefremow	53 10 N.	38 10 E.	13
Iekaterinoslav.	48 30 N.	35 0 E.	13
Ielau	51 0 N.	43 45 E.	13
Ielno	51 5 N.	19 10 E	10
Ienisseisk	58 20 N.	92 10 E.	18
Ieni Sighra	42 29 N.	26 7 E.	17

Place.	Lat.		Long.		No. of Map
Ienidge	40 58	N.	24 59	E.	17
Ienidge Kizil-aghadj	42 11	N.	26 30	E.	17
Ienesei R.	63 0	N.	92 0	E.	18
Iflani bazar	41 20	N.	33 18	E.	19
Ifoutsy	17 40	S.	49 10	E.	25
Igighinsk	63 20	N.	159 0	E.	18
Iglau	49 20	N.	15 40	E.	11
Iglesias	39 20	N.	8 28	E.	16
Ignacio, S.	8 0	S.	42 30	W.	30
Igualada	41 38	N.	1 28	E.	14
Iguape	24 30	S.	47 20	W.	30
Iguarassu	7 58	S.	35 6	W.	30
Ike Aral Nor, L.	47 20	N.	90 0	E.	18
Ilchester	51 6	N.	2 40	W.	4
Ildefonso	40 58	N.	4 5	W.	14
Ilderton	55 28	N.	1 58	W.	4
Ilfracombe	51 11	N.	4 6	W.	4
Ilghun	38 16	N.	32 9	E.	19
Ilginsk	54 40	N.	106 0	E.	18
Ilijeh	38 27	N.	40 42	E.	19
Ilimsk	56 45	N.	103 50	E.	18
Ilinskoi	60 42	N.	40 18	E.	13
Ilinskoi C.	60 15	N.	165 10	E.	18
Illawarra L.	34 31	S.	150 55	E.	23
Iller R.	48 10	N.	10 7	E.	9
Illescas	40 8	N.	3 54	W.	14
Illimani	16 45	S.	68 3	W	30
‡ Illinois	40 0	N.	90 0	W.	28
Illinois R.	36 0	N.	94 40	W.	28
‡ Illyria	46 0	N.	14 0	E.	11
Illyrian Ids.	44 0	N.	15 0	E.	16
Ilmen	58 20	N.	31 20	E.	13
Ilminster	50 55	N.	2 55	W.	4
Im L.	46 3	N.	8 28	E.	15
Imalen Id.	63 25	N.	8 0	E.	12
Imandra L.	68 0	N.	32 0	E.	13
Imara	46 50	N.	130 30	E.	18
Imbro Id.	40 10	N.	25 50	E.	17
Imola	44 22	N.	11 40	E.	16
Imoschi	43 30	N.	17 12	E.	16
Inada	41 44	N.	28 1	E.	17
Inagua, Gr. Id.	21 0	N.	73 20	W.	29
Inagua, Lit. Id.	21 30	N.	73 0	W.	29
Inanja	18 30	S.	44 50	E.	25
Inch	54 56	N.	4 52	W.	5
Inch	52 10	N.	9 59	W.	6
Inch R.	57 8	N.	3 50	W.	5
Inchard L.	58 25	N.	4 37	W.	5
Inchboart	57 0	N.	3 11	W.	5
Inchygeelagh	51 56	N.	9 5	W.	6
Indail L.	55 45	N.	6 20	W.	5
Indel	62 35	N.	16 56	E.	12
Inder Wild	46 8	N.	7 47	E.	15
Indian Ocean	10 0	S.	70 0	E.	1
Indian L.	57 30	N.	99 0	W.	26
‡ Indiana	40 0	N.	86 0	W.	28
Indianopolis	39 50	N.	85 57	W.	28
Indiantown	36 22	N.	75 58	W.	28
Indighirca R.	69 0	N.	148 0	E.	18
Indighirca R., Mth. of	70 50	N.	149 0	E.	18
Indjeh C.	41 12	N.	34 55	E.	19
Indus R.	31 0	N.	71 0	E.	20
Indus R., Mth. of	24 0	N.	67 23	E.	20
Ineboli	41 59	N.	33 38	E.	19
Indoor	22 40	N.	75 46	E.	20
Inensa	43 35	N.	11 19	E.	16
Infantes	38 47	N.	3 9	W.	14
Ingaleben	52 5	N.	10 51	E.	9
Ingleboro' Hill	54 11	N.	2 25	W.	4
Inglis R.	41 5	S.	145 35	E.	24
Ingoldstadt	48 47	N.	11 24	E.	9
Inhamban	23 45	S.	35 30	E.	25
Inhelich L.	56 54	N.	4 2	W.	5
Iniesta	39 28	N.	1 55	W.	14
Inistiogue	52 28	N.	7 1	W.	6
Inn R.	47 0	N.	10 40	E.	11
Inn R.	48 17	N.	13 10	E.	9
Innat	56 58	N.	4 44	W.	5
Innerkip	55 52	N.	4 50	W.	5
Innes Mt.	32 23	S.	149 52	E.	23
Innisbofen Id.	53 38	N.	10 10	W.	6
Innishark Id.	53 37	N.	10 16	W.	6
Innishannon	51 47	N.	8 36	W.	6
Innishowen Hd.	55 13	N.	6 53	W.	6
Inniskea Id.	54 8	N.	10 9	W.	6
Innismain	53 5	N.	9 46	W.	6
Innistrahall	55 27	N.	7 14	W.	6
Innisturk Id.	53 43	N.	10 5	W.	6
Innspruck	47 20	N.	11 28	E.	11
Innst	47 15	N.	10 49	E.	11
Inny R.	53 33	N.	7 40	W.	6
Inse	55 8	N.	21 13	E.	10
Inver	58 7	N.	5 6	W.	5
Inverary	56 15	N.	5 1	W.	5
Inverarity	56 33	N.	2 58	W.	5

Place.	Lat.		Long.		No. of Map
Inveraven	57 25	N.	3 21	W.	5
Inveransdale	57 45	N.	5 36	W.	5
Inverchaoleu	55 55	N.	4 58	W.	5
Invergary	57 7	N.	4 47	W.	5
Inverkeitor	56 37	N.	2 32	W.	5
Inverkeithing	57 32	N.	2 37	W.	5
Inverkeithing	56 3	N.	3 26	W.	5
Invermenie	57 30	N.	4 50	W.	5
‡ Inverness	57 22	N.	3 36	W.	5
Inverness	57 29	N.	4 10	W.	5
Inverness	31 27	N.	81 21	W.	28
Inveroran	56 30	N.	4 45	W.	5
Inverurie	57 17	N.	2 25	W.	5
Investigator Ids.	33 50	S.	134 20	E.	22
Iokanskie R.	67 40	N.	39 0	E.	13
Ionian Ids.	39 0	N.	20 20	E.	17
Iourlinskoe	59 25	N.	54 40	E.	13
‡ Iowa	43 0	N.	92 0	W.	28
Iowa R., Lower	42 40	N.	92 0	W.	28
Ippewash Pt.	43 14	N.	82 12	W.	27
Ipsambol	22 0	N.	31 24	E.	25
Ipsala	41 2	N.	26 25	E.	17
Ipsili hisar	37 29	N.	29 9	E.	19
Ipswich	52 5	N.	1 5	E.	4
Iquique Pt.	20 20	S.	70 2	W.	30
‡ Irak Arabi	32 0	N.	45 0	E.	19
Irdning	47 26	N.	14 14	E.	11
‡ Ireland	53 0	N.	8 0	W.	3
Irevoux	45 56	N.	4 45	E.	7
Irish town	33 52	S.	151 2	E.	23
Irkoutsk	52 30	N.	104 15	E.	18
‡ Irkoutsk	60 0	N.	140 0	E.	18
Irtysk R.	51 0	N.	80 0	E.	18
Iron Pot Lt. Ho.	43 6	S.	147 33	E.	24
Irun	43 19	N.	1 46	W.	14
Irvine	55 39	N.	4 38	W.	5
Irvinestown	54 28	N.	7 40	W.	6
Irysild R.	61 30	N.	12 0	E.	12
Isa G.	66 10	N.	24 0	W.	3
Isabel, St.	40 0	N.	112 0	W.	26
Isabella, Sta.	22 25	N.	84 10	W.	29
Isabella Pt.	19 58	N.	71 10	W.	29
Isaktchi	45 13	N.	28 31	E.	17
Isar R.	48 30	N.	12 0	E.	9
Ise, d', L.	45 45	N.	10 5	E.	16
Iseltwald	46 42	N.	7 59	E.	15
Isère R.	45 0	N.	5 0	E.	7
Ishekli	39 17	N.	30 0	E.	19
Isis R.	51 42	N.	1 30	W.	4
Isis R.	42 0	S.	147 23	E.	24
Iskelib	40 42	N.	34 30	E.	19
Iskenderun	36 31	N.	36 8	E.	19
Iskenderun G.	36 35	N.	35 50	E.	19
Isker R.	42 50	N.	24 0	E.	17
Iskil	38 26	N.	33 30	E.	19
Isladi	42 35	N.	24 15	E.	17
Islamgurh	27 58	N.	70 50	E.	20
Islawig	58 2	N.	7 8	W.	5
Islay Id.	55 53	N.	6 10	W.	5
Islamabad	33 45	N.	75 30	E.	20
Islands, Lagoon of	42 9	S.	147 0	E.	24
Islay, Id. of	55 53	N.	6 0	W.	5
Isle, l', R.	45 3	N.	0 15	E.	7
Ismail	45 21	N.	28 50	E.	17
Isola	44 10	N.	7 2	E.	16
Ispahan	32 40	N.	51 30	E.	18
Isper	40 21	N.	40 52	E.	19
Issim R.	54 0	N.	68 30	E.	18
Issoire	45 32	N.	3 13	E.	7
Issoudun	46 56	N.	2 1	E.	7
Istanos	39 59	N.	32 25	E.	19
Istip	41 34	N.	22 10	E.	17
‡ Istria	45 30	N.	14 0	E.	16
Itapeninga	23 35	S.	48 30	W.	30
Itapeva	28 35	S.	49 48	W.	30
Itapicuru R.	6 0	S.	44 30	W.	30
Itau	21 6	S.	62 30	W.	30
Itenez R.	13 0	S.	62 0	W.	30
Ithaca	38 18	N.	20 48	E.	17
Ithaca, Id. of	38 20	N.	20 44	E.	17
Itaquira	18 0	S.	53 50	W.	30
Iu	34 17	N.	112 53	E.	21
Iu-chui R.	33 35	N.	114 0	E.	21
Ivahy R.	23 0	S.	53 0	W.	30
Ivanovskoe	48 19	N.	38 50	E.	13
Ives, St.	52 20	N.	0 1	W.	4
Ives, St.	50 13	N	5 27	W.	4
Iviça Id.	39 10	N.	1 30	E.	14
Iviça	39 5	N.	1 29	E.	14
Ivinheyma R.	22 0	S.	55 0	W.	30
Iviron	40 17	N.	24 20	E.	7
Ivrea	45 38	N.	7 57	E.	16
Iwanisk	50 43	N.	21 12	E.	10
Ixar	41 14	N.	0 26	W.	14
Ixworth	52 18	N.	0 52	E.	4

Place.	Lat.		Long.		No. of Map
Izbice	52 28	N.	18 49	E.	10
Izbyca	50 53	N.	23 9	E.	10
Izhya	20 40	N.	14 30	E.	25
Izmid	40 50	N.	29 58	E.	19
Izmid, G. of	40 44	N.	29 40	E.	19
Iznikmid or Izmid	40 50	N.	29 58	E.	19

J.

Place.	Lat.		Long.		No. of Map
Jaca	42 30	N.	0 35	W.	14
Jacksboro'	36 21	N.	84 22	W.	28
Jackson	32 14	N.	90 14	W.	28
Jackson	37 28	N.	89 34	W.	28
Jackson, Port	33 51	S.	151 20	E.	23
Jacksonburg	42 21	N.	84 20	W.	28
Jacksonville	30 12	N.	81 50	W.	28
Jacksonville	39 41	N.	89 50	W.	28
Jacksonville	31 57	N.	82 55	W.	28
Jacoba	9 20	N.	10 20	E.	25
Jacobs B.	71 5	N.	53 30	W	26
Jacob, St.	46 59	N.	12 22	E.	11
Jacuhy	20 40	S.	47 38	W.	30
Jacuhy R.	[illegible] 30	S.	53 0	W.	30
Jaeu	5 20	S.	78 40	W.	30
Jaen	37 38	N.	3 50	W.	14
‡ Jaen	38 0	N.	3 30	W.	14
Jaffa	32 1	N.	34 48	E.	19
Jafferabad	20 20	N.	76 10	E.	20
Jaffnapatam	9 41	N.	80 17	E.	20
Jago, Pt. S.	19 40	N.	70 30	W.	29
Jagua, Pto.	41 53	N.	80 30	W.	29
Jaguaripe	13 0	S.	39 2	W.	30
Jahnsdorf	51 55	N.	15 0	E.	10
Jaihan R.	37 20	N.	35 50	E.	19
Jailuu R.	32 0	N.	72 20	E.	20
‡ Jaipoor	27 0	N.	76 0	E.	20
Jaipoor	26 54	N.	75 54	E.	20
Jaitze	44 23	N.	17 17	E.	17
Jakan	69 20	N.	178 20	E.	18
Jakolishi	10 10	N.	0 30	E.	25
Jalhay	50 34	N.	5 57	E.	8
Jalk	28 51	N.	61 55	E.	18
Jalore	25 17	N.	72 45	E.	20
Jalo	58 4	N.	13 40	E.	12
Jalomnitza R.	44 35	N.	27 0	E.	17
Jamaica, Id. of	18 0	N.	77 20	W.	29
James R.	37 40	N.	78 40	W.	28
James B.	53 0	N.	80 0	W.	26
James C.	52 20	N.	32 0	W.	26
James, St.	33 18	N.	79 30	W.	28
James Ross, Str. of	69 30	N.	96 0	W.	28
Jamnitz	49 2	N.	15 40	E.	11
Jangon	39 8	N.	36 17	E.	19
Jank	47 54	N.	22 40	E.	11
Jansy	25 44	N.	70 44	E.	20
Janusekli	40 45	N.	43 40	E.	19
Japan, Sea of	40 0	N.	135 0	E.	18
Japan Ids.	40 0	N.	140 0	E.	18
Jaquesila R.	36 30	N.	110 0	W.	26
Jaquey	10 18	S.	78 2	W.	30
Jarawow	50 0	N.	23 30	E.	11
Jaraicejo	39 36	N.	5 46	W.	14
Jardines, Los	21 37	N.	81 30	W.	29
Jargeau	47 51	N.	2 20	E.	7
Jarjarya	32 43	N.	45 14	E.	19
Jaroczyn	51 58	N.	17 28	E.	10
Jaroslaw	50 1	N.	22 49	E.	11
Jason Ids.	51 0	S.	61 0	W.	30
Jassy	47 10	N.	26 24	E.	17
Jassy	46 55	N.	27 25	E.	13
Jaua	6 15	S.	60 50	W.	30
Jauen	51 2	N.	16 15	E.	10
Java Id.	7 30	S.	110 0	E.	22
Jean, St. Mt.	50 42	N.	4 25	E	8
Jean, St.	45 52	N.	0 21	W.	7
Jean de Luz, St.	43 25	N.	1 38	W.	7
Jean, St.	43 11	N.	1 14	W.	7
Jebel-el Kamar or El-Kumri Mns.	5 0	N.	23 0	E.	25
Jeberaniyah	34 43	N.	43 40	E.	19
Jebur	29 20	N.	38 20	E.	18
Jedburg	55 29	N	2 34	W.	5
Jeddo	30 25	N.	139 50	E.	18
Jedid	32 10	N.	23 50	E.	25
Jedida	33 8	N.	44 1	E.	19
Jedlinsko	51 30	N.	21 8	E.	10
Jedwabno	53 17	N.	22 20	E.	10
Jefferson	38 34	N.	92 14	W.	28
Jeffersonville	37 0	N.	81 16	W.	28
Jeffersonton	36 20	N.	81 37	W.	28
Jellasore	21 48	N.	87 17	E.	20
Jellore Mt.	34 22	S.	150 26	E.	23
Jelnia	54 30	N.	32 57	E.	13

Place.	Lat.	Long.	No. of Map
Jebula	33 38 N.	43 42 E.	19
Jemlah	29 14 N.	81 8 E.	20
Jenna	7 5 N.	2 50 E.	25
Jennch	13 40 N.	3 15 W.	25
Jepee	44 30 N.	18 10 E.	17
Jerba Id.	34 25 N.	11 0 E.	25
Jeremie, St.	48 50 N.	68 45 W.	27
Jerez	38 21 N.	6 45 W.	14
Jerez de la Frontera	36 44 N.	6 7 W.	14
Jerica	39 56 N.	0 59 W.	14
Jericho	31 53 N.	35 27 E.	19
Jerkin	62 12 N.	9 30 E.	12
Jersey, Id. of	49 14 N.	2 10 W.	7
‡ Jersey, New	40 0 N.	74 40 W.	28
Jerzey	45 30 N.	21 45 E.	11
Jerumenha	7 10 S.	44 0 W.	30
Jerusalem	31 47 N.	35 17 E.	19
Jerusalem Pls.	42 35 S.	147 35 E.	24
Jervis Id.	0 12 S.	169 45 W.	22
Jervis B.	35 7 S.	150 50 E.	23
Jesus	54 32 N.	20 35 E.	10
Jesingdesur	26 2 N.	70 35 E.	20
Jesso, or Matsmai Id.	44 0 N.	144 0 E.	18
Jesuits' Sd.	47 0 S.	74 10 W.	30
‡ Jesulmer	27 30 N.	71 0 E.	20
Jesulmer	26 45 N.	71 5 E.	20
Jesus Id.	6 30 S.	170 40 E.	22
Jewaur	19 58 N.	73 30 E.	20
Jeyer	53 38 N.	7 36 E.	9
Jezirah ibn Omar	37 11 N.	42 8 E.	19
Jiabar	35 50 N.	38 39 E.	19
Jiddar	21 5 N.	40 50 E.	18
Jidensalmi	63 34 N.	27 20 E.	13
Jigher	40 27 N.	32 34 E.	19
Jilion R.	40 45 N.	59 0 E.	18
Jiljona	38 32 N.	0 32 W.	14
Jillip	2 0 N.	44 0 E.	25
Jimena	36 28 N.	5 29 W.	14
Jitomir	50 15 N.	28 48 E.	13
Joachim, St.	47 5 N.	70 53 W.	27
Joannes or Marajo Id.	1 0 S.	50 0 W.	30
Joannina	39 41 N.	20 53 E.	17
Joao Id.	5 40 S.	49 35 W.	30
Joao del Rey, St.	21 4 S.	44 20 W.	30
Joao	41 10 N.	7 18 W.	14
Joaquim, St. de Omogoas	4 20 S.	73 50 W.	30
Joaquim, S.	3 0 N.	60 6 W.	30
Joazeiro	9 50 S.	41 30 W.	30
Jobie Id.	1 30 S.	136 10 E.	22
Jochy	57 41 N.	4 22 W.	5
Jochrim	49 7 N.	8 15 E.	9
Jodhpoor	26 20 N.	73 2 E.	20
Jodoigne	50 43 N.	4 52 E.	8
John, St. C.	36 2 N.	28 4 E.	19
John, St. L.	48 40 N.	72 0 W.	27
John, St. Id.	18 20 N.	64 40 W.	29
John, St.	45 17 N.	66 6 W.	27
John, Pt. R.	47 0 N.	68 0 W.	27
John, St. Id.	17 8 N.	61 55 W.	29
John, St.	47 0 N.	52 55 W.	26
John's Port	54 22 N.	8 36 W.	6
John's St., C.	54 38 S.	63 50 W.	30
Johnston, Mt.	32 25 S.	148 34 E.	23
Johnstown	53 23 N.	6 51 W.	6
Johnstown	43 7 N.	74 35 W.	28
‡ Johnstown	44 50 N.	76 0 W.	27
Johor	2 0 N.	104 5 E.	18
Joigny	48 0 N.	3 25 E.	7
Jokshye	69 39 N.	26 37 E.	12
Joliba or Niger R.	13 30 N.	4 30 W.	25
Jonada	66 6 N.	19 53 E.	12
Jones C.	54 40 N.	78 10 W.	26
Jones Sd.	76 20 N.	79 30 W.	26
Jonesboro'	33 27 N.	94 42 W.	28
Jonesboro	36 15 N.	82 22 W.	28
Jonkoping	57 46 N.	14 36 E.	12
Jonzac	45 26 N.	0 24 W.	7
Joonaghur	21 30 N.	70 52 E.	20
Jordan R.	32 20 N.	35 40 E.	19
Jorchaut	26 40 N.	94 8 E.	20
Jorge St.	39 4 N.	1 21 E.	14
Jorult R.	40 40 N.	41 30 E.	19
Jose, San	5 57 N.	63 57 W.	30
Jose, San	12 40 S.	64 26 W.	30
Jose, San, do Po. Alegre	18 0 S.	39 30 W.	30
Jose, San	37 55 N.	112 35 W.	26
Jose, San	14 0 S.	65 55 W.	30
Jose, San	0 55 N.	76 0 W.	30
Joseph, L. St.	51 0 N.	90 30 W.	26
Joseph, St., Str. of	49 19 N.	84 20 W.	27
Joseph, St.	15 20 N.	61 28 W.	29
Joseph, Bay of St.	28 0 N.	82 50 W.	28
Josi	43 42 N.	13 10 E.	16
Joura Id.	39 22 N.	24 9 E.	17
Joux L.	46 7 N.	6 15 E.	15
Joze, San	8 0 S.	44 57 W.	30
Juan S.	10 45 N.	83 50 W.	30
Juan, St. de Porto Rico	18 28 N.	66 7 W.	29
Juan, St., de los Remedios	22 30 N.	79 40 W.	29
Juan, St. Pt.	22 18 N.	79 0 W.	29
Juan, C. St.	18 30 N.	65 46 W.	29
Juan, Pt. S.	15 25 S.	75 10 W.	30
Juan, St. R.	30 10 N.	81 50 W.	28
Juan St.	17 50 S.	59 30 W.	30
Juan Fernandez, Id. of	33 40 S.	79 0 W.	30
Juan, St.	31 4 S.	69 0 W.	30
Juanpoor	25 47 N.	82 39 E.	20
Juanuto, St.	24 40 S.	68 57 W.	30
Juazo	38 18 N.	8 26 W.	14
Juba	0 0 —	42 10 E.	25
Juban	22 47 N.	121 14 E.	21
Jubbulpoor	23 12 N.	79 50 E.	20
Juby C.	28 0 N.	13 0 W.	25
Jucar R.	39 10 N.	1 40 W.	14
Judenburg	47 10 N.	14 40 E.	11
Juggernaut	19 46 N.	85 50 E.	20
Juist	53 42 N.	7 0 E.	9
Julujy	23 40 S.	64 50 W.	30
Juliksa	68 0 N.	21 18 E.	12
Julamerik	37 9 N.	43 33 E.	19
Juleta	59 8 N.	16 9 E.	12
Julian, St. Mt.	38 5 N.	12 33 E.	16
Julian, Port St.	47 10 S.	67 40 W.	30
Julianstown	53 40 N.	6 17 W.	6
Julliers	50 57 N.	6 22 E.	9
Julindur	31 22 N.	75 40 E.	20
Juluk	39 15 N.	34 14 E.	19
Jumentos, Los	23 35 N.	75 44 W.	29
Jumne R.	53 15 N.	7 40 E.	9
Jummoo	32 57 N.	75 2 E.	20
Jumna R.	27 0 N.	78 40 E.	20
Jundiahy	23 10 S.	46 55 W.	30
Jungbunzlaw	50 23 N.	14 58 E.	11
Junsele	63 36 N.	16 55 E.	12
Jumilla	38 35 N.	1 30 W.	14
Jura	55 7 N.	22 14 E.	10
Jura Id.	56 0 N.	5 42 W.	5
Jura, Sd of	56 0 N.	5 45 W.	5
Jura Ms.	46 40 N.	6 15 E.	15
Juran	11 0 S.	75 20 W.	30
Jurien B.	30 30 S.	115 0 E.	22
Jurua R.	5 0 S.	67 0 W.	30
Juruti	3 35 S.	55 58 W.	30
Jury	51 58 N.	2 52 W.	4
Jushpoor	22 13 N.	83 48 E.	20
Julay R.	0 0 S.	68 0 W.	30
Jutterbock	52 0 N.	13 0 E.	10
‡ Jutland	56 30 N.	9 30 E.	12

K.

Place.	Lat.	Long.	No. of Map
Kabrova	42 51 N.	25 33 E.	17
Kaafiord	69 37 N.	20 37 E.	12
Kamma R.	55 30 N.	51 20 E.	13
Kabantycha	44 4 N.	41 0 E.	13
Kabna	48 10 N.	18 30 E.	11
Kachira	54 50 N.	37 50 E.	13
Kadnikoo	59 30 N.	40 33 E.	13
Kadxidle	53 14 N.	21 30 E.	10
Kadyi	57 33 N.	43 30 E.	13
Kae-sung	34 34 N.	116 5 E.	21
Kafadar	43 40 N.	31 4 E.	17
‡ Kaffers	30 0 S.	30 0 E.	25
Kaheide	16 15 N.	13 10 W.	25
Kaiana	64 20 N.	27 20 E.	13
Kailom	67 40 N.	20 0 E.	12
Kai-para Harb.	36 30 S.	174 20 E.	22
Kaisariyah	38 40 N.	35 21 E.	19
Kaisershautern	49 27 N.	7 44 E.	9
Kaiserstuhl	47 31 N.	8 23 E.	15
Kajoualwang L.	47 45 N.	72 4 E.	27
Kajskala	63 28 N.	38 26 E.	13
Kakisia	35 18 N.	40 23 E.	19
Kakunda	8 40 N.	7 0 E.	25
Kakundy	10 40 N.	14 50 W.	25
Kalah Sherkat	35 27 N.	43 15 E.	19
Kalakria C.	43 20 N.	28 30 E.	17
Kalalavskaia	45 34 N.	41 5 E.	13
Kalamata	37 1 N.	22 8 E.	17
Kalar	51 20 N.	137 30 E.	18
Kalarach	44 10 N.	26 45 E.	17
Kalasur	39 36 N.	43 17 E.	19
Kalavrita	37 45 N.	22 10 E.	17
Kalchjik	40 3 N.	33 20 E.	19
Kalf	57 20 N.	13 12 E.	12
Kalguef Id.	65 0 N.	40 0 E.	13
‡ Kaliss	51 30 N.	18 30 E.	10
Kaliss	51 46 N.	18 8 E.	10
Kalix	65 55 N.	23 19 E.	12
Kalix Up	66 20 N.	22 30 E.	12
Kalix R.	67 54 N.	20 0 E.	12
Kallojaures	69 19 N.	20 10 E.	12
Kalls	63 32 N.	13 17 E.	12
Kalouga	54 30 N.	36 20 E.	13
Kaloughier	45 57 N.	28 31 E.	17
Kaloz	46 56 N.	18 30 E.	11
Kalpaki	37 41 N.	22 28 E.	17
Kalpene Id.	10 10 N.	73 40 E.	20
Kalpy	26 12 N.	79 38 E.	20
Kaiusz	49 2 N.	24 28 E.	11
Kalwyk	52 11 N.	4 23 E.	8
Kalymno Id.	37 0 N.	26 55 E.	19
Kama R.	57 0 N.	54 0 E.	13
Kamara	47 57 N.	37 2 E.	13
Kamenizza	44 52 N.	14 56 E.	16
Kamenoi	63 10 N.	164 30 E.	18
Kamenopol	43 15 N.	23 58 E.	17
Kamieną	52 30 N.	21 57 E.	10
Kamienetz	48 46 N.	27 0 E.	13
Kamionka	49 32 N.	26 9 E.	11
Kampen	52 33 N.	5 53 E.	8
Kampton	47 19 N.	8 47 E.	15
Kamrange	60 55 N.	17 2 E.	12
‡ Kamtschatka	57 0 N.	160 0 E.	18
Kamtschatka Upr.	54 45 N.	158 50 E.	18
Kamtschatka	56 35 N.	162 0 E.	18
Kamych Samarskie Ls.	48 30 N.	50 30 E.	13
Kamycbin	50 2 N.	45 15 E.	13
Kan	34 32 N.	108 8 E.	21
Kandei	53 12 N.	47 20 E.	13
Kanarah	42 6 N.	27 14 E.	17
Kanda	4 20 S.	15 30 E.	25
Kandahar	32 35 N.	66 15 E.	18
Kandak	40 50 N.	30 57 E.	19
Kandalaskaia	67 5 N.	32 0 E.	13
Kandalask Creek	66 30 N.	33 0 E.	13
‡ Kanem	16 0 N.	17 0 E.	25
Kangaroo Id.	35 40 S.	137 0 E.	22
Kan-gen	18 39 N.	108 38 E.	21
Kankan	10 55 N.	8 0 W.	25
Kankari	40 38 N.	33 40 E.	19
Kan-liang R.	27 40 N.	115 20 E.	21
Kano	12 15 N.	9 20 E.	25
Kano Ms.	9 40 N.	1 3 W.	25
‡ Kan-suh	36 0 N.	105 0 E.	21
Kantal Mt.	33 42 N.	76 22 E.	20
Kan-tchou	38 57 N.	100 48 E.	21
Kan-tchou	26 20 N.	114 19 E.	21
Kanturk	52 10 N.	8 53 W.	6
Kanyes	40 17 N.	24 13 E.	17
Kanzyr	36 19 N.	35 40 E.	19
Kao-tchou	21 43 N.	111 8 E.	21
Kao-yeou L.	33 0 N.	119 10 E.	21
Kaposva	46 24 N.	17 51 E.	11
Kappel	54 40 N.	9 58 E.	12
Kappelshamn	57 0 N.	18 46 E.	12
Kapsali	36 7 N.	23 8 E.	17
Kara Su R.	39 30 N.	39 40 E.	19
Kara, Sea of	73 0 N.	63 0 E.	18
Kara, Strt. of	70 30 N.	58 0 E.	18
Kara Aghadj	43 51 N.	28 5 E.	17
Kara Aghaj	41 28 N.	33 23 E.	19
Karabaki	43 37 N.	28 13 E.	17
Karabunar	37 40 N.	33 41 E.	19
Karaga C.	44 30 N.	50 50 E.	18
Karagul	33 31 N.	43 2 E.	19
Karaj	29 40 N.	42 0 E.	18
Kara-hisar	38 20 N.	35 5 E.	19
Kara-hisar	40 3 N.	38 43 E.	19
Karakakooa B.	19 35 N.	155 50 W.	22
Karakal	44 8 N.	24 16 E.	17
Karakash	37 58 N.	78 40 E.	18
Kara Kheruan	44 31 N.	28 59 E.	17
Kara Korum, or Holun	47 15 N.	108 10 E.	18
Karalach	45 57 N.	28 14 E.	17
Karaman	37 9 N.	33 21 E.	19
Karamourad	44 21 N.	28 31 E.	17
Karang	7 40 S.	108 15 E.	22
Karan Noss	68 40 N.	43 20 E.	13
Kara Oran	40 12 N.	42 13 E.	19
Karas R.	69 20 N.	25 0 E.	12
Kara-tagh Mt.	37 30 N.	33 0 E.	19
Karauliol	55 15 N.	93 0 E.	18
Karausebes	45 23 N.	22 15 E.	11
Karavanserai	38 51 N.	21 9 E.	17
Karczew	52 4 N.	21 14 E.	10
Kargaliuk	44 26 N.	28 44 E.	17
Karia	37 20 N.	79 58 E.	18

Place.	Lat.	Long.	No. of Map
Karlopago	44 33 N.	15 9 E.	16
Karlstadt	45 30 N.	15 41 E.	16
Karm Id.	59 10 N.	5 20 E.	12
Karos R.	46 40 N.	21 0 E.	11
Karovanskoi	49 38 N.	45 5 E.	13
Karpten	48 18 N.	19 0 E.	11
Karrabaugh	33 10 N.	71 42 E.	20
‡ Kars	41 0 N.	43 0 E.	19
Kars	40 47 N.	43 9 E.	19
Karuah	32 30 S.	151 56 E.	23
Kasabi	35 32 N.	39 57 E.	19
Kasaniyzah	37 43 N.	44 11 E.	19
Kasbin	36 5 N.	50 20 E.	18
Kaschau	48 38 N.	21 15 E.	11
Kascinov	54 48 N.	41 6 E.	13
Kasespoor	29 18 N.	79 53 E.	20
Kashna	13 25 N	8 40 E.	25
Kaskasia R.	39 40 N.	88 20 W.	28
Kaskaska	37 55 N.	89 36 W.	28
Kasneolitch	42 28 N.	20 50 E.	17
Kassopo G.	39 50 N.	19 50 E.	17
Kastamuni	41 20 N.	33 55 E.	19
Kastantz	42 10 N.	24 5 E.	17
Kastokuje	70 0 N.	26 20 E.	12
Kastrikum	52 33 N.	4 42 E.	8
Katagoum	12 3 N.	11 0 E.	25
Katanskaia	52 0 N.	84 40 E.	18
Kater C.	69 48 N.	67 50 W.	26
Kater C.	71 55 N.	90 0 W.	26
Katergas	47 14 N.	25 49 E.	17
Katherine L.	56 15 N.	4 30 W.	5
Kathiemurchus	57 10 N.	8 47 W.	5
Kattenau	54 50 N.	22 26 E.	10
Katunga	9 20 N.	5 0 E.	25
Kaufbeuren	47 52 N.	10 37 E.	9
Kavarna	43 24 N.	28 20 E.	17
Kayen Id.	9 0 N.	171 0 E.	22
Kavria	46 10 N.	11 44 E.	11
Kayor L.	17 10 N.	15 20 W.	25
Kazakli	40 5 N.	27 46 E.	19
Kay Mt.	66 40 N.	95 0 W.	26
Kazan	55 42 N.	46 7 E.	13
Kazimerz	51 30 N.	21 59 E.	10
Keady	54 14 N.	6 43 W.	6
‡ Keang-se	28 0 N.	116 0 E.	21
‡ Keang-soo	33 0 N.	119 0 E.	21
Kearn	57 19 N.	2 49 W.	5
Keat's Pt.	14 0 S.	129 30 E.	22
Kebban Maden	38 58 N.	38 59 E.	19
Kechau	40 51 N.	26 36 E.	17
Kecskemet	46 55 N.	19 42 E.	11
Kedje	26 45 N.	62 40 E.	18
Kefsut	39 38 N.	28 5 E.	19
Ke-hoa	19 25 N.	106 6 E.	18
Keig	57 15 N.	2 33 W.	5
Keighley	53 53 N.	1 55 W.	4
Keil	54 20 N.	9 53 E.	12
Keiskamma R.	33 0 S.	27 30 E.	25
Keith's B.	65 0 N.	122 0 W.	26
Ke-lang-fow	25 15 N.	121 42 E.	21
Kelb Haouran Mt.	32 46 N.	36 50 E.	19
Kelisch	49 23 N.	17 48 E.	11
Kells	53 42 N.	6 50 W.	6
Kelly's Basin	42 24 S.	145 41 E.	24
Kelso	55 36 N.	2 26 W.	5
Kem	64 58 N.	34 5 E.	13
Kemagh	39 27 N.	39 40 E.	19
Kemberg	51 45 N.	12 38 E.	10
Kemins Id.	5 10 S.	174 10 W.	22
Kemlasa	24 10 N.	72 22 E.	20
Kempster	58 22 N.	3 22 W.	5
Kempt L.	47 30 N.	74 18 W.	27
Kempten	47 42 N.	10 20 E.	9
Kenagh	53 35 N.	8 54 W.	6
Kendal	54 21 N.	2 45 W.	4
Kendall C.	63 40 N.	86 50 W.	26
Kengisbruk	67 12 N.	23 45 E.	13
Kenhawa R.	38 30 N.	81 30 W.	28
Kenilworth	52 23 N.	1 31 W.	4
Kenmare	51 53 N.	9 35 W.	6
Kenmare R.	51 44 N.	10 0 W.	6
Kenn	51 25 N.	2 46 W.	4
Kennet	51 25 N.	1 0 W.	4
Kennis C.	37 0 N.	141 40 E.	18
Kensingen	48 11 N.	7 50 E.	9
‡ Kent	51 15 N.	0 40 E.	4
‡ Kent	43 20 S.	146 30 E.	24
‡ Kentucky	37 0 N.	85 0 W.	28
Keose Loch	58 2 N.	6 30 W.	5
Kerasun	40 55 N.	38 25 E.	19
Keratzaiska	50 23 N.	104 20 E.	18
Kerbela	31 41 N.	43 53 E.	19
Kercheim	48 38 N.	9 28 E.	9
Kerek	31 12 N.	35 44 E.	19
Kereli	37 58 N.	31 39 E.	19
Kereli L.	37 45 N.	31 45 E.	19

Place.	Lat.	Long.	No. of Map
Kerempe C.	42 1 N.	33 19 E.	19
Kerensk	53 43 N.	43 2 E.	13
Kerenzen	47 6 N.	8 7 E.	15
Kereske	48 29 N.	23 22 E.	11
Kereszt	48 34 N.	18 47 E.	11
Kerguelen Land	49 0 S.	69 0 E.	1
Keristill	33 49 N.	44 47 E.	19
Kerkuk	35 32 N.	44 10 E.	19
Kerlentsiloe	48 40 N.	95 30 E.	18
Kermadec Ids.	31 0 S.	178 0 W.	22
Kerman	29 50 N.	56 15 E.	18
Kermanshah	34 37 N.	46 58 E.	19
Kerpen	50 20 N.	6 42 E.	9
Kerrera Id.	56 24 N.	5 32 W.	5
‡ Kerry	52 0 N.	9 40 W.	6
Kerry Hd.	52 24 N.	9 57 W.	6
Kesh	39 15 N.	64 5 E.	18
Ketack	26 28 N.	119 50 E.	21
Ketoy Id.	47 20 N.	153 0 E.	18
Ketsjov	57 18 N.	13 59 E.	12
Ketsk	58 45 N.	83 30 E.	18
Kettering	52 25 N.	0 39 W.	4
Keuprili	41 35 N.	21 48 E.	17
Key L.	54 0 N.	8 13 W.	6
Keysen	38 44 N.	43 18 E.	19
Khader	34 52 N.	39 40 E.	19
Khaiber	25 25 N.	42 20 E.	18
Khainou Cr.	68 30 N.	59 40 E.	13
Khanil or Ham	42 20 N.	94 0 E.	18
Khanpoor	28 30 N.	70 46 E.	20
Kharkov	48 58 N.	36 25 E.	13
Kharput	38 43 N.	39 19 E.	19
Khartoom	15 30 N.	32 40 E.	25
Khatanska	68 40 N.	87 15 E.	18
Khatauskoi	70 30 N.	103 30 E.	18
Khatmandu	27 38 N.	85 0 E.	20
Khee-seak B.	22 40 N.	114 44 E.	21
Khelidonia	36 12 N.	30 23 E.	19
Khelidroni Id.	39 15 N.	25 25 E.	17
Kherson	46 38 N.	32 45 E.	13
Khioudadez	40 25 N.	20 59 E.	17
Khiva	40 35 N.	57 10 E.	18
Khofsa	41 33 N.	26 46 E.	17
Khoi Sandjak	36 1 N.	44 23 E.	19
Kholin	57 6 N.	31 10 E.	13
Kholmoghory	64 10 N.	41 18 E.	13
Kholmogorskaia	64 46 N.	46 25 E.	13
Khotan	48 32 N.	26 58 E.	13
Khoten R.	41 0 N.	77 0 E.	18
Khvalins	52 37 N.	48 3 E.	13
Khyrpoor	27 35 N.	68 20 E.	20
Khyrpoor	29 25 N.	72 22 E.	20
Kia	38 2 N.	110 18 E.	21
Kia	34 1 N.	113 17 E.	21
Kia-hing	30 52 N.	120 38 E.	21
Kia-hing	29 30 N.	108 52 E.	21
Kiama Har.	34 40 S.	150 55 E.	23
Kiang	35 34 N.	111 44 E.	21
Kiang	35 45 N.	111 10 E.	21
Kiang-kien	29 8 N.	106 10 E.	21
Kiang-tchang	27 55 N.	116 20 E.	21
Kiang Sou	31 48 N.	104 42 E.	21
Kiao	36 24 N.	120 25 E.	21
Kiai	33 24 N.	105 3 E.	21
Kia-ting	29 28 N.	103 50 E.	21
Kia-yu	30 0 N.	113 38 E.	21
Kibeja	70 0 N.	30 40 E.	12
Kidderminster	52 26 N.	2 10 W.	4
Kidmanivaig	56 54 N.	5 0 W.	5
Kidno	52 15 N.	19 28 E.	10
Kidros	40 22 N.	22 34 E.	17
Kidwelly	51 45 N.	4 15 W.	4
Kielan	54 32 N.	18 30 E.	10
Kielce	50 52 N.	20 37 E.	10
Kien-nhing	27 5 N.	118 25 E.	21
Kien-si	26 55 N.	105 50 E.	21
Kieou-kiang	29 52 N.	116 2 E.	21
Kieou-ki-oue	29 38 N.	110 39 E.	21
Kiesen	46 52 N.	7 35 E.	15
Kien-tchi	30 45 N.	109 30 E.	21
Kie-tchou	36 16 N.	110 22 E.	21
Kiev	50 37 N.	30 30 E.	13
Kila	49 54 N.	16 17 E.	12
Kila	59 15 N.	12 45 E.	12
Kilalla	54 10 N.	9 10 W.	6
Kilhallihone	52 37 N.	9 48 W.	6
Kilbeg	53 24 N.	8 36 W.	6
Kilberry	55 50 N.	5 35 W.	5
Kilbrandon	56 16 N.	5 35 W.	5
Kilbrannin Sd.	55 40 N.	5 15 W.	5
Kilbride	55 58 N.	5 34 W.	5
Kilchenzie	55 30 N.	5 37 W.	5
Kilchonan	55 51 N.	6 28 W.	5
Kilcolgan	53 13 N.	8 49 W.	6
Kilcolgan	53 12 N.	8 40 W.	6
Kilcummin	52 13 N.	10 8 W.	6
Kilda, St.	58 5 N.	8 35 W.	3

Place.	Lat.	Long.	No. of Map
Kildalton	55 48 N.	5 57 W.	5
Kildare	53 11 N.	6 58 W.	6
‡ Kildare	53 10 N.	6 45 W.	6
Kildare	46 14 N.	73 32 W.	27
Kildin Id.	69 15 N.	34 10 E.	13
Kildonan	58 20 N.	3 56 W.	5
Kildrecht	51 17 N.	4 11 E.	8
Kildrimore	57 48 N.	4 31 W.	5
Kildysart	52 41 N.	9 7 W.	6
Killenora	52 58 N.	9 12 W.	6
Killinichen	56 25 N.	6 5 W.	5
Killham	54 4 N.	0 21 W.	4
Kilies C.	38 40 N.	24 8 E.	17
Killee	52 40 N.	9 41 W.	6
Killeel	54 3 N.	6 0 W.	6
Killenny	52 38 N.	7 12 W.	6
‡ Killenny	52 35 N.	7 15 W.	6
Killkerran B.	53 18 N.	9 45 W.	6
Killala B.	54 15 N.	9 6 W.	6
Killaloe	52 49 N.	8 35 W.	6
Killargy	54 14 N.	8 9 W.	6
Killarney	52 5 N.	9 30 W.	6
Killarney L. Up.	51 58 N.	9 35 W.	6
Killarney L.	52 2 N.	9 34 W.	6
Killean	55 39 N.	5 36 W.	5
Killelagh	53 2 N.	9 21 W.	6
Killmouny	53 3 N.	9 14 W.	6
Killeigh	53 13 N.	7 25 W.	6
Killenaule	52 33 N.	7 40 W.	6
Killery Har.	53 37 N.	9 53 W.	6
Killflin	52 18 N.	9 28 W.	6
Killglass	54 14 N.	0 0 —	6
Killibegs	54 38 N.	8 28 W.	6
Killin	56 25 N.	4 18 W.	6
Killinchy	54 27 N.	5 40 W.	6
Killkelly	53 52 N.	8 48 W.	6
Killormer	53 14 N.	8 15 W.	6
Killsyth	55 59 N.	4 6 W.	5
Killybegs Har.	54 36 N.	8 30 W.	6
Killmacuan	52 43 N.	9 21 W.	6
Killmarnock	55 38 N.	4 30 W.	5
Kilmartin	56 7 N.	5 24 W.	5
Kilmeedy	52 24 N.	8 53 W.	6
Kilmeny	55 54 N.	6 8 W.	5
Kilmes	57 2 N.	51 10 E.	13
Kilmessan	53 33 N.	6 37 W.	6
Kilmoden	56 2 N.	5 7 W.	5
Kilmorack	57 27 N.	4 29 W.	5
Kilmore	56 23 N.	5 25 W.	5
Kilmorich	56 15 N.	4 51 W.	5
Kilminlan	56 33 N.	6 15 W.	5
Kilmuir Er.	57 45 N.	4 7 W.	5
Kilmuir K.	57 19 N.	4 28 W.	5
Kilmaleg	53 40 N.	8 34 W.	6
Kilmalech	53 52 N.	7 17 W.	6
Kilrea	54 58 N.	6 34 W.	6
Kilreany	56 12 N.	2 40 W.	5
Kilrush	52 38 N.	9 30 W.	6
Kilta	45 30 N.	29 30 E.	13
Kiltis	65 38 N.	24 2 E.	13
Kilvicuen	56 19 N.	6 15 W.	5
Kilworth	52 10 N.	8 14 W.	6
Kimbolton	52 16 N.	0 20 W.	4
Kimedy	18 43 N.	84 8 E.	20
Kinnelford	56 14 N.	5 25 W.	5
Kimoli Id.	36 50 N.	24 38 E.	17
Kimpolung	47 34 N.	25 25 E.	11
Kimpolung	45 13 N.	25 30 E.	17
Kin	21 58 N.	109 22 E.	21
Kincardine	57 53 N.	4 20 W.	5
‡ Kincardine	57 0 N.	2 30 W.	5
Kincardine	57 14 N.	3 42 W.	5
Kin-cha-Kiang R.	26 20 N.	103 0 E.	21
Kinclaven	56 31 N.	3 24 W.	5
Kindberg	47 30 N.	15 30 E.	71
Kineton	52 11 N.	1 25 W.	4
‡ King	34 35 S.	149 0 E.	23
King R.	31 25 S.	152 43 E.	23
King	37 52 N.	116 28 E.	21
Kingassie	57 4 N.	4 5 W.	5
Ki-ngan	27 6 N.	114 56 E.	21
Kingdon Pds.	32 0 S.	150 55 E.	23
King George's Ids.	15 0 S.	145 30 W.	22
King George's Sd.	34 50 S.	118 0 E.	22
Kinghorn	56 3 N.	3 11 W.	5
King-ki-tao	37 40 N.	127 10 E.	18
King's Co.	64 10 N.	77 30 W.	26
King's R.	42 15 S.	145 30 E.	24
Kingsbridge	50 18 N.	3 46 W.	4
Kingscote	36 30 S.	137 35 E.	22
King's Post	48 28 N.	71 49 W.	27
Kingston	44 20 N.	76 31 W.	27
Kingston	18 0 N.	76 42 W.	29
Kingston	51 24 N.	0 16 W.	4
Kingston-on-Hull	53 46 N.	0 16 W.	4

Place.	Lat.	Long.	No. of Map
Kingstown	53 17 N.	6 9 W.	6
Kingstown	13 10 N.	61 15 W.	29
King-te tching	29 24 N.	117 26 E.	21
King-tong	24 17 N.	100 58 E.	21
King William's Mt.	42 16 S.	146 14 E.	24
Kingwood	39 30 N.	79 40 W.	28
Kin-hing	42 25 N.	130 20 E.	18
Kin-hoa	29 10 N.	119 48 E.	21
Kinka L.	44 0 N.	132 30 E.	18
Kinloss	57 37 N.	3 35 W.	5
Kin-men	31 0 N.	112 6 E.	21
Kinnethmoul	57 21 N.	2 47 W.	5
‡ Kinross	56 12 N.	3 30 W.	5
Kinross	56 12 N.	3 25 W.	5
Kinsale	51 43 N.	8 31 W.	6
Kinsale Har.	51 40 N.	8 30 W.	6
Kintail	57 14 N.	5 23 W.	5
Kin-tchou	30 26 N.	112 2 E	21
Kintore	57 14 N.	2 21 W.	5
Kinvarra	53 8 N.	8 55 W.	6
Kin-yang	36 18 N	107 33 E.	21
Kin-yueu	24 27 N.	108 18 E.	21
Kiobrig	68 10 N.	16 20 E.	12
Kiong	19 57 N.	110 22 E.	21
Kion-long-kiang	22 0 N.	100 0 E.	21
Kirapanagia Id.	39 18 N.	24 2 E.	17
Kirchberg	49 56 N.	7 10 E.	9
Kirchberg	48 0 N.	15 26 E.	11
Kirchdorf	48 38 N.	12 52 E.	9
Kirchengell	51 18 N.	10 53 E.	9
Kirchzarten	47 56 N.	7 56 E.	9
Kirensk	57 25 N.	108 10 E.	18
Kirez	47 15 N.	17 55 E.	11
‡ Kirghis	48 0 N.	60 0 E.	18
Kirin Oula	43 20 N.	126 30 E.	18
Kirkaldy	56 5 N.	3 10 W.	5
Kirkby Lonsdale	54 13 N.	2 37 W.	4
Kirkby Moorside	54 18 N.	0 55 W.	4
Kirkby Steven	54 25 N.	5 29 W.	5
Kirkalmond	55 47 N.	5 29 W.	5
‡ Kirkcudbright	55 0 N.	4 0 W.	5
Kirkcudbright	54 51 N.	4 2 W.	5
Kirkend	56 34 N.	2 53 W.	5
Kirkholm	55 0 N.	5 0 W.	5
Kirkinner	54 42 N.	4 23 W.	5
Kirk Kilisa	41 46 N.	27 10 E.	17
Kirmaneh	33 50 N.	47 40 E.	18
Kirk Maiden	54 44 N.	4 51 W.	5
Kirk Michael	57 17 N.	3 24 W.	5
Kirk Michael	56 42 N.	3 30 W.	5
Kirk Michael	54 22 N.	4 27 W.	4
Kirk Michael	55 10 N.	3 32 W.	5
Kirk Oswald	55 20 N	4 42 W.	5
Kirk Oswald	54 47 N.	2 36 W.	4
Kirkwall	58 57 N.	3 3 W.	5
Kirmouloui	45 19 N.	26 30 E.	17
Kirsanova	47 32 N.	38 45 E.	13
Kir-shehr	39 8 N.	34 19 E.	19
Kirton	53 30 N.	0 34 W.	4
Kisamos	35 32 N.	23 43 E.	17
Kishlak	31 20 N.	51 50 E.	18
Kishtawur	33 14 N.	75 43 E.	20
Kishungurh	26 24 N.	74 58 E.	20
Kisitan R.	48 30 N.	74 0 W.	27
Kis Maria	47 14 N.	21 48 E.	11
Kistnah R.	16 0 N.	78 0 E.	20
Kiu-seou	35 53 N.	117 19 E.	21
Kiusiu, Id. of	32 30 N.	131 0 E.	18
Kizil Irmak R.	41 42 N.	35 55 E.	19
Kizbar	43 57 N.	46 45 E.	13
Klaczew	51 27 N.	18 39 E.	10
Klagenfurt	46 38 N.	14 18 E.	11
Klar R.	60 20 N.	13 20 E.	12
Klarisvara	67 20 N.	23 41 E.	12
Klaus	47 52 N.	14 19 E.	11
Klebow	52 10 N.	14 50 E.	10
Kleiven	60 45 N.	6 58 E.	12
Klenak	44 53 N.	19 44 E.	11
Kletzk	52 40 N.	17 28 E.	10
Klimach	48 14 N.	10 43 E.	9
Klin	36 20 N.	36 30 E.	13
Klingnau	47 33 N.	8 14 E.	15
Kliouch	44 33 N.	16 39 E.	17
Klobscheln	51 35 N	15 56 E.	10
Kloppenburg	52 50 N.	8 2 E.	9
Klutz	53 57 N.	11 16 E.	9
Knaresborough	54 0 N.	1 30 W.	4
Kniaz	51 4 N.	26 55 E.	13
Knighton	52 20 N.	3 2 W.	4
Knighton B.	69 20 N.	25 0 W.	26
Knin	44 4 N.	16 15 E.	11
Kniphausen	53 34 N.	8 9 E.	9
Knock Hd.	57 41 N.	2 36 W.	5
Knocklayd M.	55 9 N.	6 17 W.	6
Knockmeledown Ms.	52 13 N.	8 0 W.	6
Knocktopher	52 29 N.	7 14 W.	6
Knoxville	36 4 N.	83 54 W.	28
Knutsford	53 20 N.	2 20 W.	4
Ko	30 10 N.	106 16 E.	21
Koang-sin	28 30 N.	118 18 E.	21
Kobbe	14 55 N.	27 30 E.	25
Koblo	47 15 N.	89 30 E.	18
Kobra	59 52 N.	50 25 E.	13
Kobryn	52 8 N.	24 22 E.	13
Kochel	47 41 N.	11 23 E.	9
Koch-hisar	38 51 N.	33 31 E.	19
Ko-chin-y	36 30 N.	104 38 E.	21
Koden	51 53 N.	23 35 E.	10
Kodiak Id.	57 30 N.	153 0 W.	26
Kodinskoi	62 50 N.	67 0 E.	18
Koei-tchou	31 16 N.	109 33 E.	21
Koena	12 55 N.	9 5 W.	25
Koenigsberg	54 45 N.	20 30 E.	10
Kogiand	41 5 N.	65 50 E.	18
Ko-hoa	23 16 N.	107 6 E.	21
Kohren	51 2 N.	12 39 E.	9
Koilasir	27 45 N.	72 28 E.	20
Kokikli L.	51 0 N.	71 0 E.	18
Ko-king	26 24 N.	100 10 E.	21
Koking	48 22 N.	13 13 E.	9
Kokoske	54 0 N.	18 30 E.	10
Kokou	19 35 N.	21 50 E.	25
Kola	68 46 N.	33 0 E.	13
Koladyne R.	21 40 N.	93 0 E.	20
Kolaupoor	16 40 N.	74 28 E.	20
Kolin	49 58 N.	15 16 E.	11
Kolivan	54 35 N.	82 40 E.	18
Kolle	70 47 N.	27 22 E.	12
Kollum	53 16 N.	6 9 E.	18
Kolochina	36 46 N.	22 48 E.	17
Kologriv	58 38 N.	44 30 E.	13
Kolokythia, G. of	36 35 N.	22 45 E.	17
Kolomen	48 30 N.	25 10 E.	11
Kolzylow	54 15 N.	17 17 E.	10
Komango Id.	20 30 S.	175 0 W.	22
Komarowka	51 47 N.	22 52 E.	10
Komasi	7 0 N.	1 50 W.	25
Komorn	47 46 N.	18 6 E.	11
Komtchino	53 50 N.	34 15 E.	13
Kondapilly	16 38 N.	80 38 E.	22
Kondi	4 30 S.	15 20 E.	25
Koneck	52 50 N.	18 45 E.	10
Kong	10 55 N.	103 15 E.	18
Kongsbacka	57 32 N.	12 12 E.	12
Kong-tchaug	34 58 N.	104 33 E.	21
Koniecpol	50 48 N.	19 40 E.	10
‡ Konieh	38 0 N.	34 0 E.	19
Koniggratz	50 12 N.	15 55 E.	11
Konigs L.	47 30 N.	12 55 E.	9
Konigsberg	52 59 N.	14 25 E.	10
Konin	52 15 N.	18 17 E.	10
Konitza	40 7 N.	21 4 E.	17
Konka	13 10 N.	14 20 E.	25
Konkeir	20 10 N.	81 22 E.	20
Konskie	51 11 N.	20 22 E.	10
Kouzas Republican Fork R.	40 8 N.	100 0 W.	28
Konzas Solomon's Fork R.	39 40 N.	100 0 W.	28
Konzas Smoky Hill Fork R.	38 48 N.	100 0 W.	28
Konzas Village	39 5 N.	96 25 W.	28
Konzas R.	39 5 N.	95 0 W.	28
Kooma	16 0 N.	2 40 W.	25
Koondappoor	13 38 N.	74 46 E.	20
Koondaria	24 30 N.	71 39 E.	20
Koordaghur	20 3 N.	85 41 E.	20
‡ Koordistau	37 0 N.	45 0 E.	19
Koorenbyk	51 48 N.	4 17 E.	8
Kooshal	32 0 N.	72 30 E.	20
Koosoo	38 59 N.	29 9 E.	19
Koot al Hamara	32 32 N.	45 58 E.	19
Kopah	41 27 N.	41 27 E.	19
Komeh	37 50 N.	32 40 E.	19
Kopodzani	44 17 N.	26 9 E.	17
Kopreinitz	46 10 N.	16 50 E.	11
Kopri Koi	40 0 N.	41 55 E.	19
Kopriona	44 10 N.	19 1 E.	17
‡ Kordofan	4 0 N.	30 0 E.	25
Koree R. Mth.	23 35 N.	68 20 E.	20
Koreuiczo	44 40 N.	15 50 E.	11
Kormond	47 3 N.	16 39 E.	11
Korna	31 0 N.	47 30 E.	19
Korner	51 16 N.	10 36 E.	9
Korneuberg	48 20 N.	16 24 E.	11
Koro	49 4 N.	23 20 E.	11
Koron	36 49 N.	21 56 E.	17
Koron G.	36 45 N.	22 8 E.	17
Kors	62 24 N.	8 10 E.	12
Kortchik	58 10 N.	49 16 E.	13
Kos Id.	36 50 N.	27 10 E.	19
Kos, G. of	36 55 N.	27 50 E.	19
Koseir	26 0 N.	34 20 E.	25
Kosel	50 19 N.	18 8 E.	10
Kosinskoe	59 58 N.	54 42 E.	13
Koskeeu	57 43 N.	4 11 W.	5
Koslin	54 13 N.	16 10 E.	10
Kostalnicza	44 18 N.	16 36 E.	11
Kostel	45 35 N.	15 0 E.	16
Kosten	52 8 N.	16 40 E.	10
Kostroma	57 40 N.	41 20 E.	13
Kotah	25 14 N.	75 58 E.	20
Kotanis	40 26 N.	37 39 E.	19
Kotelnikov	47 12 N.	43 37 E.	13
Kotelnoi Id.	75 30 N.	140 0 E.	18
Kothen	50 30 N.	18 42 E.	10
Kotlan	37 45 N.	66 10 E.	18
Kotmyjsk	50 40 N.	36 6 E.	13
Kotree	24 0 N.	68 46 E.	20
Kottori	46 22 N.	16 56 E.	11
Kotorsko	44 53 N.	18 10 E.	17
Kotzebue Sd.	66 30 N.	162 0 W.	26
Kou	26 33 N.	111 40 E.	21
Kouba	41 26 N.	48 20 E.	13
Kouban R.	45 0 N.	38 0 E.	13
Koudano	14 0 N.	24 50 E.	25
Koue-toug	26 0 N.	113 24 E.	21
Koue-yaug	25 52 N.	112 20 E.	21
Kouir L.	10 30 N.	31 0 E.	25
Kouke	20 12 N.	30 33 E.	25
Kou-lan	26 10 N.	99 40 E.	21
Kouma B.	44 30 N.	46 40 E.	13
Kouni	38 38 N.	24 6 E.	17
Kourgan	55 45 N.	64 45 E.	18
Koursk	51 40 N.	36 38 E.	13
Kousnik	43 9 N.	20 58 E.	17
Koutuo L.	65 10 N.	31 20 E.	13
Koutokenio	69 0 N.	23 0 E.	12
Koutz	46 56 N.	7 25 E.	15
Kovno	54 55 N.	23 54 E.	10
Kowal	52 32 N.	19 12 E.	10
Kowlas	18 20 N.	77 4 E.	20
Kowmung Cr.	34 0 S.	150 15 E.	23
Kowno	54 54 N.	24 10 E.	13
Kozaratz	44 58 N.	16 52 E.	17
Kozetsk	54 3 N.	35 40 E.	13
Krabbendyk	51 26 N.	4 6 E.	8
Krainburg	46 12 N.	14 29 E.	16
Krajova	46 37 N.	21 58 E.	11
‡ Krakow	50 30 N.	20 0 E.	10
Krasnoiarsk	56 0 N.	93 30 E.	18
Krasnoioufionsk	56 45 N.	57 30 E.	13
Krattevo	42 50 N.	21 25 E.	17
Kraupischlen	54 51 N.	22 3 E.	10
Krementchoang	49 5 N.	33 30 E.	13
Krentoe	55 9 N.	34 25 E.	13
Krentzberg	51 0 N	18 10 E.	10
Kriatain	24 10 N.	45 5 E.	18
‡ Krimea, The	45 20 N.	34 0 E.	13
Krivoi	47 35 N.	33 22 E.	13
Kroben	51 48 N.	16 58 E.	10
Kroeseern	47 19 N.	9 34 E.	15
Kromy	52 35 N.	35 50 E.	13
Kronstat	59 58 N.	30 24 E.	13
Krook	28 57 N.	58 15 E.	18
Krosno	51 5 N.	19 42 E.	10
Krotoschin	51 43 N.	17 27 E.	10
Kruchovacz	43 17 N.	21 25 E.	17
Krui R.	32 10 S.	150 9 E.	23
Krusenstern Mt.	75 45 N.	57 0 E.	18
Krusenstern C.	68 20 N.	114 0 W.	26
Krusenstern Rk.	22 30 N.	175 35 W.	22
Krylo	50 38 N.	23 52 W.	22
Krzeszow	50 25 N.	22 19 E.	10
Krzyweze	48 47 N.	26 11 E.	11
Kubiley	54 40 N.	23 28 E.	10
Kudbach	48 30 N.	11 13 E.	9
Kuddan	24 21 N.	69 10 E.	20
Kue-tsing	25 30 N.	103 40 E.	21
Kufa	32 2 N.	44 31 E.	19
Kuhstedt	53 25 N.	8 57 E.	9
Kuik	51 44 N.	5 52 E.	8
Kuinder	52 47 N.	5 50 E.	8
Kukur	43 0 N.	78 30 E.	18
Kulah	38 32 N.	28 43 E.	19
Kulli	39 35 N.	41 38 E.	19
Kulpa R.	45 30 N.	16 0 E.	16
Kultigen	47 25 N.	8 2 E.	15
Kumaley	52 50 N.	9 6 W.	6
Kumbels	46 45 N.	9 11 E.	15
Kunow	50 57 N.	21 16 E.	10
Kupferberg	50 59 N.	11 30 E.	9
Kurachee	24 49 N.	66 48 E.	20
Kuren or Ourga	48 5 N.	108 30 E.	18
Kurile Ids.	48 0 N.	153 0 E.	18
Kurmilia	18 26 N.	75 18 E	20
Kurnoul	15 40 N.	77 52 E.	20
Kurrichane	25 20 S.	27 20 E.	25
Kurruducbiges	35 22 S.	149 48 E.	23

Place.	Lat.	Long.	No. of Map
Kuru	5 2 N.	52 40 W.	30
Kusniore	28 22 N.	69 38 E.	20
Kustendje	44 13 N.	28 40 E.	17
Kustrin	52 40 N.	14 40 E.	10
Kutahiyah	39 26 N.	30 20 E.	19
Kut el Hiyen	32 26 N.	46 6 E.	19
Kuttollie	25 38 N.	76 28 E.	20
Kuton	52 54 N.	0 4 W.	4
Kuttack	20 22 N.	85 52 E.	20
Kutten	54 6 N.	21 54 E.	10
Kuttup	9 55 N.	10 20 E.	25
Kuttyvo	45 33 N.	17 58 E.	11
Kuwherindi Br.	31 32 S.	150 47 E.	23
Kuznetzk	54 0 N.	87 20 E.	18
Kwadelen Id.	9 30 N.	167 0 E.	22
‡ Kwang-se	24 0 N.	109 0 E.	21
‡ Kwei-choo	27 0 N.	106 0 E.	21
Kwei-lin	25 12 N.	110 16 E.	21
Kwei-yang	26 34 N.	106 42 E.	21
Ky Gariep R.	28 0 S.	26 0 E.	25
Kyli Id.	6 20 N.	169 20 E.	22
Kynskaia	64 20 N.	48 18 E.	13
Kysaryah	32 32 N.	35 0 E.	19
L.			
Laarme	51 2 N.	3 52 E.	8
Laas	45 48 N.	14 18 E.	11
Labata	33 53 N.	43 20 E.	19
Labian	54 42 N.	21 4 E.	10
Labinskaia	45 0 N.	39 30 E.	13
Labischin	52 57 N.	17 53 E.	10
Labos	53 8 N.	15 32 E.	10
‡ Labrador	55 0 N.	64 0 W.	26
Labyrinth, Ls.	48 15 N.	79 30 W.	27
Laccadive, Ids.	11 0 N.	72 30 E.	20
Lachlan, R.	33 40 S.	148 30 E.	23
Lachland Id	42 41 S.	148 7 E.	24
Lacho	49 22 N.	20 28 E.	11
Lada	44 18 N.	25 15 E.	17
Ladak, or Leh	34 0 N.	78 0 E.	20
Ladik	38 10 N.	32 33 E.	19
Ladikieh	35 27 N.	35 47 E.	19
Ladno	27 27 N.	74 28 E.	20
Ladoga L.	60 40 N.	32 0 E.	13
Ladrone, or Mariana Ids.	18 0 N.	146 0 E	22
Lady Grey C.	22 40 S.	35 45 E.	25
Laffisdalls	62 4 N.	13 27 E.	12
Lagosta Id.	42 34 N.	16 59 E.	11
Laggan	56 58 N.	4 28 W.	5
Laggan L.	56 55 N.	4 30 W.	5
Laggan	57 1 N.	4 20 W.	5
Lago Negro	40 8 N.	16 4 E.	16
Lagoon R.	41 36 S.	145 0 E.	24
Lagow	50 47 N.	21 1 E	10
Laguarres	42 2 N.	0 39 E.	14
Laguna	28 15 S.	48 35 W.	30
Laguna R.	33 5 S.	151 10 E.	23
Lagos	37 10 N.	8 38 W.	14
Lahore	31 44 N.	74 27 E.	20
Lahon	5 20 N.	5 0 W.	25
Lahsa	24 5 N.	5 0 W.	25
Laik, or Oural R.	49 0 N.	52 0 E.	13
Lairg	58 3 N.	4 25 W.	5
Lake R.	41 55 S.	147 12 E.	24
Laland	54 48 N.	11 30 E.	12
Lalsk	60 48 N.	47 18 E.	13
Lamaspera	64 5 N.	29 58 E.	13
Lamay Id.	22 20 N.	120 30 E.	21
Lambay Id.	53 25 N.	6 3 W.	6
Lambourn	51 32 N.	1 31 W.	4
Lamego	41 13 N.	7 41 W.	14
Lamira Id.	20 30 N.	164 30 E.	22
Lamlash	55 33 N.	4 56 W.	5
Lamoskaia	53 40 N.	45 12 E.	13
Lampa	15 15 S.	70 58 W.	30
Lamsakl	40 22 N.	26 40 E.	19
Lan	39 44 N.	119 3 E.	21
Lana	46 32 N.	11 12 E.	11
Lanark	55 40 N.	3 49 W.	5
‡ Lanark	55 40 N.	4 0 W.	5
Lanark	45 0 N.	76 26 W.	27
‡ Lancashire	53 40 N.	2 30 W.	4
Lancaster	54 1 N.	2 45 W.	4
Lancaster	34 50 N.	80 41 W.	28
Lancaster	40 10 N.	76 13 W.	28
Lancaster Sd.	74 0 N.	80 0 W.	26
Lanchau	36 4 N.	103 40 E.	21
Landau	49 11 N.	8 10 E.	9
Landek	53 32 N.	17 0 E.	10
Lander	55 44 N.	2 45 W.	5
Landin	50 47 N.	5 4 E.	8
Landsberg	52 48 N.	15 14 E.	10
Landsberg	54 19 N.	20 28 E.	10
Landschut	50 48 N.	15 50 E.	10

Place.	Lat.	Long.	No. of Map
Land's End	50 4 N.	5 44 W.	4
Landshut	48 48 N.	16 41 .	11
Landskon	49 49 N.	19 42 .	11
Landstratz	45 56 N.	15 36 .	16
Lanesborough	53 40 N.	7 55 W.	6
Langan	46 57 N.	7 49 E.	15
Langanes	66 31 N.	15 10 W.	3
Langares	41 29 N.	0 10 W.	14
Langenis	47 20 N.	0 25 E.	7
Langenula	57 6 N.	15 57 E.	12
Langen	50 2 N.	8 38 E.	9
Langen	48 9 N.	10 48 E.	9
Langensalza	51 8 N.	10 40 E.	9
Langhein	49 25 N.	10 12 E.	9
Langholm	55 7 N.	3 0 W.	5
Langoe	58 54 N.	7 30 E.	12
Langoen Ids.	69 0 N.	14 20 E.	12
Langres	47 52 N.	5 18 E.	7
Langside	57 30 N.	1 55 W.	5
Languedoc Can.	43 20 N.	1 40 E.	7
Langwell	58 12 N.	3 36 W.	5
Langynog	52 50 N.	3 20 W.	4
Lanium	21 8 N.	84 58 E.	20
Lannion	48 45 N.	3 25 W.	7
Lanquart R.	46 55 N.	9 45 E.	15
Lansdown R.	31 50 S.	152 30 E.	23
Lantadilla	42 17 N.	4 13 W.	14
Lan-toa Id.	22 18 N.	114 0 E.	21
Lautrisent	51 32 N.	3 20 W.	4
Lauz	42 57 N.	1 39 W.	14
Laon	49 35 N.	3 35 E.	7
Laoukas	62 18 N.	25 30 E.	13
Lapa	9 30 S.	51 0 W.	30
Laperoso	44 54 N.	7 12 E.	16
‡ Lapland	68 0 N.	30 0 E.	13
Laretto	0 S.	46 24 W.	30
Largo Cayo	21 37 N.	81 30 W.	29
Largo	56 12 N.	2 56 W.	5
Largo Kay	25 0 N.	80 30 W.	28
Largs	55 48 N.	4 48 W.	5
Larissa	39 40 N.	22 33 E.	17
Larkhaug	27 22 N.	67 30 E.	20
Larnaca	34 52 N.	33 38 E.	19
Larne	54 51 N.	5 50 W.	6
Larou	43 18 N.	6 45 W.	14
Lask	51 34 N.	19 10 E.	10
Lask L.	54 42 N.	8 2 W.	6
Lasone	46 8 N.	8 42 E.	15
Lassa	29 30 N.	91 0 E.	20
Laterina	43 33 N.	11 35 E.	16
Latheron	58 17 N.	3 28 W.	5
Latholm B.	56 30 N.	12 50 E.	12
Latholm	56 30 N.	13 0 E.	12
Lauban	51 8 N.	15 16 E.	10
Lauenburg	53 25 N.	10 38 E.	9
Lauffdorf	50 23 N.	9 36 E.	9
Laufen	46 21 N.	14 51 E.	11
Lauffenburg	47 32 N.	8 3 E.	15
Lauu	50 18 N.	13 51 E.	11
Launceston	50 34 N.	4 19 W.	4
Launceston	41 31 S.	147 15 E.	27
Laurdale	55 22 N.	10 7 E.	12
Lausanne	46 32 N.	6 37 E.	15
Lausanne L.	46 25 N.	6 30 E.	15
Lansitzic Mns.	50 48 N.	14 40 E.	9
Lauterbruunen	46 34 N.	7 53 E.	15
Lauvig	58 59 N.	10 2 E.	12
Lauwer Zee	53 20 N.	6 15 E.	8
Laval	48 5 N.	0 45 W.	7
Lavega	43 9 N.	3 45 W.	14
Lawrence K.	56 50 N.	2 29 W.	5
Lawrence, St., G. of	48 0 N.	62 0 W.	26
Lawrence, St., R.	49 0 N.	68 0 W.	27
Lawrence, St., Ids.	63 30 N.	170 0 W.	26
Lawson Mt.	33 49 S.	149 37 E.	23
Lawson Cr.	32 40 S.	149 50 E.	23
Lax	46 26 N.	8 6 E.	15
Lax	63 46 N.	14 46 E.	12
Laxa	58 4 N.	6 30 W.	5
Laybach	46 47 N.	14 31 E.	11
Layghal L.	58 22 N.	42 3 W.	5
Layson Id.	26 10 N.	171 50 W.	22
Lazareff	14 45 S.	149 10 W.	22
Leaf R.	31 0 N.	89 0 W.	28
Leagnall	56 4 N.	5 43 W.	5
Leak	46 20 N.	7 37 E.	15
Leaotong G.	40 0 N.	121 0 E.	21
Leassen N.	52 53 N.	6 17 E.	8
Lebia	54 47 N.	17 32 E.	10
Lebanon Mt.	34 8 N.	36 18 E.	19
Lebesbije	70 33 N.	26 50 E.	12
Lebrija	36 59 N.	5 58 W.	14
Lech R.	48 0 N.	10 53 E.	9
Leck R.	51 55 N.	4 45 E.	8
Ledbury	52 2 N.	2 25 W.	4
Ledesma	41 17 N.	5 56 W.	14

Place.	Lat.	Long.	No. of Map
Ledinskoi	61 30 N.	38 10 E.	13
Lee R.	51 53 N.	8 56 W.	6
Leeburg	47 9 N.	7 40 E.	15
Leece	40 20 N.	18 14 E.	16
Leeds	53 49 N.	1 33 W.	4
Leek	53 7 N.	2 0 W.	4
Leende	51 20 N.	5 34 E.	8
Leer	53 15 N.	7 30 E.	8
Leerdam	51 55 N.	5 6 E.	8
Leetoure	43 56 N.	0 38 E.	7
Leeuwardeu	53 12 N.	5 47 E.	8
Leeuwin C.	34 25 S.	115 0 E.	22
Leeward Ids.	12 0 N.	68 0 W.	29
Lefsina	38 4 N.	23 31 E.	17
Leghorn	43 32 N.	10 21 E.	16
Leh, or Ladak	34 6 N.	78 0 E.	20
Lehe	53 26 N.	8 37 E.	9
Leia	31 2 N.	71 8 E.	20
‡ Leicestershire	52 46 N.	1 0 W.	4
Leicester	52 40 N.	1 21 W.	4
Leigh R.	41 25 S.	145 10 E.	24
Leighlin Br.	52 46 N.	6 57 W.	6
Leinsvig	63 30 N.	9 39 E.	12
‡ Leinster	53 0 N.	7 0 W.	6
Leipe	53 36 N.	19 55 E.	10
Leipsick	51 22 N.	12 22 E.	9
Leirable	58 12 N.	3 59 W.	5
Leiria	39 43 N.	8 47 W.	14
Leith	55 58 N.	3 10 W.	5
Leitha R.	48 0 N.	16 30 E.	11
‡ Leitrim	54 20 N.	8 5 W.	6
Leixlip	53 23 N.	6 31 W.	6
Lekima	58 28 N.	52 5 E.	13
Lemberg	49 53 N.	24 0 E.	11
Lemington	32 31 S.	150 59 E.	23
Lembum	31 46 N.	45 15 E.	19
Lemmer	52 51 N.	5 43 E.	8
Lemnos	39 54 N.	25 5 E.	17
Lemnos Id.	39 55 N.	25 15 E.	17
Lemnos	39 52 N.	25 15 E.	19
Lena	60 3 N.	17 41 E.	12
Lena R.	67 0 N.	126 0 E.	18
Lena, Delta of the R.	73 0 N.	128 0 E.	18
Lenczy	52 3 N.	19 12 E.	10
Lende	52 34 N.	16 6 E.	10
Lendera	63 25 N.	50 50 E.	13
Lendinara	45 3 N.	11 33 E.	16
Lendry	46 35 N.	16 30 E.	11
Lenevoir	55 42 N.	5 12 W.	5
Lenguau	7 11 N.	7 21 E.	15
Lenino	52 25 N.	27 30 E.	13
Leuta	45 57 N.	20 5 E.	11
Lenvig	69 19 N.	18 8 E.	12
Lenz	46 17 N.	7 25 E.	15
Lenzen	53 7 N.	11 30 E.	10
Leogane	18 32 N.	72 40 W.	29
Leominster	52 15 N.	2 45 W.	4
‡ Leon	41 30 N.	5 30 W.	14
Leon	42 32 N.	5 36 W.	14
Leonard, St.	41 53 N.	3 8 W.	14
Leonard, St.	45 49 N.	1 30 E.	7
Leondari	37 19 N.	22 12 E.	17
Leone	42 35 N.	12 59 E.	16
Leong-sai	18 27 N.	109 50 E.	21
Leonhard, St.	46 54 N.	14 40 E.	16
Leopold C.	75 30 N.	79 0 W.	26
Leopoldstadt	48 28 N.	17 47 E.	11
Lepanto	38 16 N.	21 55 E.	17
Lepanto G.	38 10 N.	22 30 E.	17
Leuda	41 40 N.	0 27 E.	14
Leruia	19 20 N.	90 30 W.	26
Lerma	42 1 N.	3 39 W.	14
Lerwick	60 9 N.	1 9 W.	5
Lescovacz	45 24 N.	15 49 E.	16
Le-shan Ids.	27 5 N.	120 55 E.	21
Lesina Di L.	41 55 N.	15 30 E.	16
Lesmahagoe	55 37 N.	3 57 W.	5
Lessa	51 55 N.	16 34 E.	10
Lessina	43 10 N.	16 50 E.	11
Lessoe Id.	57 13 N.	11 0 E.	12
Lesziuow	50 15 N.	25 15 E.	11
Letterkenny	54 56 N.	7 46 W.	6
Letur	38 24 N.	2 15 W.	14
Leurbust	58 6 N.	6 25 W.	5
Leutenburg	50 34 N.	11 27 E.	9
Leutkirch	47 5 N.	10 1 E.	9
Leutro	36 50 N.	22 18 E.	17
Leutschau	48 55 N.	20 38 E.	11
Leuven	50 53 N.	4 41 E.	8
Levanto	44 12 N.	9 52 E.	16
Leven L.	56 38 N.	5 10 W.	5
Leven L.	56 12 N.	3 20 W.	5
Leven R.	56 39 N.	4 40 W.	5
Leven R.	41 18 S.	146 15 E.	24
Levre R.	44 30 N.	0 45 W.	7
Lewes	50 50 N.	0 1 E.	7

Place.	Lat.		Long.		No. of Map
Lewis Id.	58 0	N.	6 40	W.	5
Lewis, or Snake R.	45 0	N.	116 0	W.	26
Lewisburg	37 55	N.	80 24	W.	28
Lewisburg	35 0	N.	92 41	W.	28
Lewis Ponds	33 15	S.	149 20	E.	23
Lexington	38 2	N.	84 19	W.	28
Lexington	39 10	N.	93 41	W.	28
Leyburn	51 20	N.	1 48	W.	4
Leyden	52 9	N.	4 28	E.	8
Leypuny	54 3	N.	23 55	E.	10
Li	34 24	N.	104 50	E.	24
Linghoff Id.	73 40	N.	142 0	E.	18
Liang-tchon	38 0	N.	102 38	E.	21
Libanovo	41 38	N.	23 29	E.	17
Libau	56 37	N.	21 20	E.	13
Libentz	50 7	N.	13 21	E.	11
‡ Liberia	6 0	N.	10 0	W.	25
Liberty	39 20	N.	94 20	W.	28
Liberty	36 23	N.	92 33	W.	28
Libinbas	49 57	N.	5 12	E.	8
Libourne	44 56	N.	0 13	W.	7
Lichenstieg	47 19	N.	9 4	E.	15
Lichfield	52 41	N.	1 52	W.	4
Lichfield	41 50	N.	73 25	W.	28
Lichfield	37 34	N.	86 18	W.	28
Lichfield	35 34	N.	91 1	W.	28
Lichtenfels	50 7	N.	11 5	E.	9
Lichtenstein	50 46	N.	12 40	E.	9
Lichtenvoordo	52 0	N.	6 35	E.	8
Licosa Pt.	40 14	N.	14 55	E.	16
Lida	54 0	N.	25 25	E.	13
Liddes	45 59	N.	7 11	E.	15
Liddons G.	75 30	N.	110 0	W.	26
Liebertosi	52 0	N.	14 20	E.	10
Liebnau	53 56	N.	18 50	E.	10
Liebstadt	54 2	N.	20 4	E.	10
Liechstall	47 27	N.	7 44	E.	15
‡ Liege	50 25	N.	5 30	E.	8
Liege	50 38	N.	5 33	E.	8
Liegnitz	51 13	N.	16 9	E.	10
Lieme	55 40	N.	5 42	W.	5
Lien	24 40	N.	112 18	W.	21
Lien-ping	24 17	N.	114 38	E.	21
Lien-tchon	21 40	N.	109 45	E.	21
Lieou-yang	28 12	N.	113 24	E.	21
Lierre	51 8	N.	4 35	E.	8
Liessel	51 23	N.	5 50	E.	8
Lieltani R.	33 20	N.	35 40	E.	19
Lieu-tchou	24 17	N.	109 3	E.	21
Lieverein	53 6	N.	6 28	E.	8
Liffey R.	53 16	N.	6 34	W.	5
Lifford	54 49	N.	7 30	W.	6
Lightwood R.	41 40	S.	148 18	E.	24
Ligniores	46 45	N.	2 9	E.	7
Li-kiang	26 42	N.	100 13	E.	21
Lima	12 1	S.	77 15	W.	30
Lima R.	40 0	S.	70 40	W.	30
Limari Vol.	31 0	S.	70 4	W.	30
Limary ft.	30 56	S.	71 30	W.	30
Limasol	34 42	N.	33 0	E.	19
‡ Limburg	51 10	N.	5 45	E.	8
‡ Limerick	52 15	N.	9 0	W.	6
Limerick	52 40	N.	8 35	W.	6
Limoges	45 51	N.	1 15	E.	7
Limoux	43 2	N.	2 10	E.	7
Limree	22 37	N.	71 58	E.	20
Lina ft.	67 0	N.	21 40	E.	12
Lincoln	53 14	N.	0 30	W.	4
Lincoln	33 53	N.	82 24	W.	28
‡ Lincolnshire	53 20	N.	0 30	W.	4
Lindau	47 34	N.	9 41	E.	9
Linde	53 34	N.	16 36	E.	10
Lindesnæs, or Naze	58 0	N.	7 20	E.	12
Lindi	9 50	S.	39 30	E.	25
Lindsel	61 50	N.	16 0	E.	12
Ling	38 5	N.	106 7	E.	21
Lingen	52 31	N.	7 15	E.	9
Ling-gan	23 47	N.	103 5	E.	21
Ling-koan-y	33 50	N.	108 8	E.	21
Ling-tao	35 24	N.	103 58	E.	21
Lin-kao	19 40	N.	109 46	E.	21
Linkoping	58 26	N.	15 42	E.	12
‡ Linlithgow	55 55	N.	3 42	W.	5
Linlithgow	55 38	N.	3 38	W.	5
Linne L.	56 35	N.	5 25	W.	5
Linus	56 48	N.	3 20	W.	5
Linosa Sd.	35 52	N.	12 55	E.	16
Lin-ou	25 17	N.	112 19	E.	21
Linshade	58 7	N.	6 45	W.	5
Linthal	46 55	N.	9 0	E.	15
Lin-teing	36 58	N.	116 5	E.	21
Lin-tin Id.	22 22	N.	113 37	E.	21
Lin-tou	21 25	N.	111 30	E.	24
Linton	54 4	N.	2 4	W.	4
Linton	52 6	N.	0 20	E.	4

Place.	Lat.		Long.		No. of Map
Liu-yeon	34 46	N.	107 46	E.	21
Linz	48 15	N.	14 21	E.	11
Lio-nyang	33 16	N.	106 4	E.	21
Lipari Ids.	38 30	N.	15 0	E.	16
Lipetsk	52 35	N.	39 46	E.	13
Lipovetz	49 30	N.	29 18	E.	13
Lippa	46 4	N.	21 46	E.	11
‡ Lippe Detmold	52 0	N.	9 0	E.	9
‡ Lippe Schauenberg	52 20	N.	9 0	E.	9
Lippstadt	51 41	N.	8 19	E.	9
Lisbon	38 43	N.	9 10	W.	14
Lisburn	54 31	N.	6 3	W.	6
Lisburne C.	69 0	N.	166 10	W.	26
Liscanor B.	52 56	N.	9 24	W.	6
Liscarrel	52 15	N.	8 48	W.	6
Lisianesky Id.	26 40	N.	173 40	W.	22
Lisieux	49 7	N.	0 12	E.	7
Liskeard	50 30	N.	4 30	W.	4
Lisle	50 8	N.	3 3	E.	7
Lismore	52 8	N.	7 55	W.	6
Lissa Id.	43 3	N.	16 10	E.	11
Lissan	54 42	N.	6 44	W.	6
Lissau el Kahpeh C.	36 12	N.	33 56	E.	19
Lister C.	58 2	N.	6 52	E.	12
Listiava	43 51	N.	24 0	E.	17
Listowel	52 26	N.	9 30	W.	6
Liszka	48 15	N.	21 29	E.	11
Litin	49 20	N.	28 19	E.	13
Little Ferry	57 57	N.	4 5	W.	5
Liu-kiang	28 4	N.	115 25	E.	21
Liu-tchou	31 54	N.	117 12	E.	21
Livadia	38 23	N.	22 57	E.	17
Livaditza	44 17	N.	21 11	E.	17
Livadostro	38 11	N.	23 12	E.	17
Liverpool	53 25	N.	2 58	W.	4
Liverpool	33 55	S.	150 58	E.	23
Liverpool, Pts.	31 30	S.	150 20	E.	23
Liverpool Ra.	31 55	S.	150 30	E.	23
Liverpool B.	70 20	N.	128 0	W.	26
Livno	43 53	N.	17 10	E.	17
Livonia G.	57 30	N.	24 0	E.	13
Livrio, anx L.	47 30	N.	75 10	W.	27
Lizard Pt.	49 58	N.	5 9	W.	4
Llampeter	51 59	N.	4 2	W.	4
Llanarth	52 13	N.	4 16	W.	4
Llanrwst	53 7	N.	3 44	W.	4
Llandilovawr	51 55	N.	3 55	W.	4
Llandovery	51 58	N.	3 43	W.	4
Llanelly	51 46	N.	3 57	W.	4
Llanerchyme d	53 47	N.	3 13	W.	4
Llanes	43 25	N.	4 41	W.	14
Llanfihangel	52 54	N.	4 5	W.	4
Llangollen	52 56	N.	3 5	W.	4
Llanilar	52 20	N.	4 3	W.	4
Llanvernach	51 57	N.	4 35	W.	4
Llanwonno	51 39	N.	3 21	W.	4
Llena Mns.	41 30	N.	1 0	E.	14
Llerena	38 16	N.	6 4	W.	14
Lliuas	43 38	N.	2 24	E.	14
Llowes	52 2	N.	3 10	W.	4
Lo, St.	49 5	N.	1 4	W.	7
Loa R	22 0	S.	69 30	W.	30
Loadstone Hill	31 18	S.	148 35	E.	23
Loando	8 50	S.	13 10	E.	25
Lounga	4 30	S.	12 0	E.	25
‡ Loanga	31 0	S.	12 0	E.	25
Lobau	51 4	N.	14 40	E.	9
Lobenstein	50 27	N.	11 30	E.	9
Lobera	42 31	N.	1 6	W.	14
Locarno	46 8	N.	8 47	E.	15
Loches	47 5	N.	0 57	E.	7
Lochlee	56 53	N.	3 0	W.	5
Lochmaben	55 8	N.	3 25	W.	5
Loch na Real	56 30	N.	6 10	W.	5
Lochy L.	57 0	N.	4 55	W.	5
Locknitz	53 28	N.	14 14	E.	10
Loco	46 12	N.	8 40	E.	15
Lodi	45 18	N.	9 33	E.	16
Lodi C.	41 58	S.	148 30	E.	24
Lodomir	49 30	N.	24 0	E.	11
Lodvika	60 8	N.	15 10	E.	12
Loevig	61 8	N.	5 39	E.	12
Lofanger	64 15	N.	20 58	E.	12
Lofer	47 34	N.	12 45	E.	11
Lofoden Ids.	68 30	N.	14 0	E.	12
Loftcha	43 11	N.	24 46	E.	17
Loganport	40 45	N.	86 22	W.	28
Logie	57 32	N.	3 40	W.	5
Logrono	42 22	N.	2 30	W.	14
Loheia	15 30	N.	43 20	E.	18
Lohit, or Brahmaputra R.	26 30	N.	91 0	E.	20
Lohn	47 30	N.	8 40	E.	15
Lo-hoel	19 13	N.	110 38	E.	21
Loire, Le R.	47 40	N.	0 15	E.	7

Place.	Lat.		Long.		No. of Map
Loire R.	47 24	N.	0 45	W.	7
Loista	60 30	N.	17 48	E.	12
Lokenan	49 35	N.	63 45	E.	18
Loldon	29 41	N.	79 26	E.	20
Lolle	46 47	N.	17 48	E.	11
‡ Lombardy	45 30	N.	11 0	E.	11
‡ Lombardy and Venice	46 0	N.	12 0	E.	16
Lombez	43 29	N.	9 56	E.	7
Lombock Id.	8 10	S.	116 10	E.	22
Lomond, Loch	56 6	N.	4 36	W.	5
Lomseale	65 5	N.	17 26	E.	12
Lomza	53 9	N.	22 7	E.	10
Lonan	34 3	N.	119 3	E.	21
London	51 30	N.	0 4	W.	4
‡ London	43 0	N.	81 0	W.	27
London, New	41 27	N.	72 12	W.	28
London, New	38 38	N.	85 22	W.	28
London	43 2	N.	81 22	W.	27
‡ Londonderry	55 0	N.	7 0	W.	6
Londonderry	54 59	N.	7 26	W.	6
Londonderry C.	13 40	S.	126 50	E.	22
Long Id.	40 47	S.	144 58	E.	24
Long L.	56 8	N.	4 46	W.	5
Long Id.	61 0	N.	70 0	W.	26
Long	34 52	N.	107 4	E.	21
Long Id.	40 50	N.	73 0	W.	28
Long Id. Sd.	41 10	N.	73 0	W.	28
Long K.	22 25	N.	74 18	W.	29
Long L.	47 30	N.	69 0	W.	27
Longesund	58 59	N.	9 42	E.	12
‡ Longford	53 40	N.	7 45	W.	6
Longford	53 43	N.	7 46	W.	6
Longford	41 43	S.	147 14	E.	24
Long-gan	32 30	N.	104 10	E.	21
Long-nan	24 48	N.	114 56	E.	21
Longnor	53 11	N.	1 55	W.	4
Longone, Po.	42 46	N.	10 20	E.	16
Long Pt. or N. Foreland	42 35	N.	80 4	W.	27
Longtown	54 59	N.	2 54	W.	4
Long-yy	36 13	N.	108 45	E.	21
Louis le Saulnier	46 40	N.	5 32	E.	7
Loo	50 59	N.	2 45	E.	8
Loo Choo Ids.	26 30	N.	128 0	E.	21
Loo Choo, Gr.	27 40	N.	128 0	E.	21
Loodeeana	30 43	N.	75 58	E.	20
Lookout C.	34 23	N.	75 35	W.	28
Loony R.	25 0	N.	72 0	E.	20
Loop Hd.	52 34	N.	9 57	W.	6
Lopadna	44 10	N.	19 15	E.	17
Lopatinskaia	60 45	N.	51 43	E.	13
Lopatka	51 30	N.	156 40	E.	18
Lopez C.	1 0	S.	8 45	E.	25
Lopik	51 59	N.	4 58	E.	8
Lorca	37 42	N.	1 52	W.	14
Lord Howe Ids.	31 30	S.	159 0	E.	22
Lords	46 7	N.	71 31	W.	27
Lore R.	61 30	N.	12 30	E.	12
Loredo	28 0	N.	99 15	W.	26
Lorenzo, C. St.	1 10	S.	81 1	W.	30
Loreta	27 30	S.	57 0	W.	30
Loreto	15 3	S.	64 20	W.	30
Loretto	43 26	N.	13 40	E.	16
Lorrach	47 37	N.	7 43	E.	9
Losada	42 38	N.	6 39	W.	14
Loslan	50 0	N.	18 28	E.	10
Lossani Id.	44 35	N.	14 25	E.	16
Losshull	56 26	N.	14 5	E.	12
Lossiago Id.	44 40	N.	14 25	E.	11
Lostalla	46 19	N.	9 11	E.	15
Lostwithiel	50 28	N.	4 40	W.	4
Lot R.	44 30	N.	1 30	E.	7
Loth	58 6	N.	3 53	W.	5
Lo-ting	22 46	N.	111 30	E.	21
Lo-tsin	28 10	N.	121 6	E.	21
Lottuin	51 28	N.	6 12	E.	8
Lotun	27 10	N.	83 10	E.	20
Lotzen	54 4	N.	21 46	E.	10
Loubny	50 1	N.	33 6	E.	13
Loudun	47 1	N.	0 5	E.	7
Loughborough	52 46	N.	1 13	W.	4
Loughlin	55 49	N.	8 31	W.	6
Loughrea	53 12	N.	8 39	W.	6
Loughrush, more B.	54 47	N.	8 33	W.	6
Louis, Pt.	47 40	N.	3 20	W.	7
Louis, St.	38 42	N.	90 15	W.	28
Louis, St.	18 19	N.	73 30	W.	29
Louis, Pt.	16 30	N.	61 35	W.	29
Louisa	38 28	N.	82 43	W.	28
Louisburg	53 46	N.	9 45	W.	6
Louisiade	10 30	S.	150 0	E.	22
‡ Louisiana	31 0	N.	92 0	W.	28
Louis Philippe Id.	64 0	S.	60 0	W.	2

Place.	Lat.	Long.	No. of Map
Louisville	32 50 N.	82 21 W.	28
Louisville	38 15 N.	85 38 W.	28
Loul-tchou	20 47 N.	110 22 E.	21
Lou-keou-pou	37 16 N.	104 46 E.	21
Loukh	57 2 N.	42 30 E.	13
Lou-kiang	31 15 N.	117 8 E.	21
Louloujaska	44 55 N.	26 23 E.	17
Loun-gau	31 44 N.	116 30 E.	21
Loun-gan	36 3 N.	113 0 E.	21
Loup Fork R.	41 30 N.	99 40 W.	28
Laurenço, St.	8 40 S.	49 4 W.	30
‡ Louth	53 53 N.	6 30 W.	6
Louth	53 20 N.	0 0	4
Louth	53 58 N.	6 32 W.	6
Louvan	23 25 N.	121 38 E.	21
Louvegne	50 32 N.	5 44 E.	8
Louviers	49 12 N.	1 10 E.	7
Loudeac	48 11 N.	2 44 W.	7
Lovera	45 48 N.	10 3 E.	11
Lovere	45 52 N.	10 6 E.	16
Loveress	57 18 N.	5 53 W.	5
Low Ids.	23 28 S.	156 40 E.	22
Lowang	29 45 N.	122 10 E.	21
Low Archo.	15 0 S.	140 0 W.	22
‡ Lower Rhine Grd. Duchy	51 0 N.	7 0 E.	9
Lowestoff	52 29 N.	1 44 E.	4
Low Head. L. Ho.	41 9 S.	146 54 E.	24
Lowicz	52 5 N.	20 1 E.	10
Lowisa	60 26 N.	25 50 E.	13
Lozefow	31 2 N.	21 50 E.	10
Lozere, La	44 17 N.	3 55 E.	7
Lubertow	51 27 N.	22 37 E.	10
Lubben	51 56 N.	13 55 E.	10
‡ Lubeck	53 50 N.	10 50 E.	9
Lubeck	53 50 N.	10 48 E.	9
Luben	51 24 N.	6 16 E.	10
Luberoy	57 58 N.	4 47 W.	5
Lubgenborg	54 10 N.	10 40 E.	12
Lubiewo	53 27 N.	18 1 E.	10
‡ Lublin	51 0 N.	22 30 E.	10
Lublin	51 15 N.	22 33 E.	10
Lublinietz	50 41 N.	18 40 E.	10
Lublow	49 10 N.	20 55 E.	11
Luboanich	57 54 N.	4 40 W.	5
Lubtheen	53 10 N.	11 1 E	9
Lucar S.	36 46 N.	6 17 W.	14
Lucas, C. St.	23 0 N.	109 45 W.	26
‡ Lucca	44 0 N.	10 30 E.	16
Lucca	43 54 N.	10 33 E.	16
Luce B.	54 50 N.	4 45 W.	5
Lucea	18 28 N.	78 20 W.	29
Lucelle	47 24 N.	7 25 E.	15
Lucena	37 31 N.	4 30 W.	14
‡ Lucerne	47 0 N.	8 5 E.	15
Lucerne	47 3 N.	8 18 E.	15
Lucerne L.	47 0 N.	8 25 E.	15
Lucia, St. Id.	13 50 N.	61 0 W.	29
Luckau	51 50 N.	13 42 E.	10
Luckenwalde	52 8 N.	13 8 E.	10
Lucknow	27 2 N.	80 33 E.	20
Luçon	46 27 N.	1 8 W.	7
Ludgershall	51 16 N.	1 35 W.	4
Ludiano	46 24 N.	9 0 E.	15
Ludlow	52 23 N.	2 42 W.	4
Ludwigsberg	48 54 N.	9 14 E.	9
Ludwigslust	53 21 N.	11 30 E.	9
Lugan	42 40 N.	5 20 W.	14
Lugano	46 1 N.	8 57 E.	15
Lugano L.	46 0 N.	9 0 E.	15
Luguaquilla	52 38 N.	6 30 W.	4
Lugo	43 1 N.	7 34 W.	14
Lugos	45 35 N.	22 5 E.	11
Lubigagan	57 32 N.	5 2 W.	5
Lulchart L.	57 30 N.	4 40 W.	5
Luing Id.	55 14 N.	5 26 W.	5
Lulro	67 13 N.	27 58 E.	13
Luis, San	8 47 N.	61 47 W.	30
Luis, San	29 10 N.	95 34 W.	28
Luis, San	33 20 S.	65 42 W.	30
Luis, St.	51 18 N.	3 24 E.	8
Luiz St. de Paranahyba	3 3 S.	41 30 W.	30
Lulea	65 45 N.	22 7 E.	12
Lulea, Up.	65 30 N.	20 40 E.	12
Luman	56 38 N.	2 31 W.	5
Lunde	58 23 N.	6 48 E.	12
Lundie	56 28 N.	3 10 W.	5
Lundy	51 11 N.	4 40 W.	4
Luneburg	53 17 N.	10 26 E.	9
Luneville	47 38 N.	6 30 E.	7
Lungamar	46 17 N.	26 55 E.	17
Lungard	57 21 N.	5 5 W.	5
Lungernsw	46 48 N.	8 10 E.	15
Lunperswy!	46 58 N.	7 44 E.	15
Lunteren	52 7 N.	5 37 E.	8

Place.	Lat.	Long.	No. of Map
Lupata Mns.	10 0 S.	37 0 E.	25
Lupsa	46 15 N.	23 9 E.	11
Lungnan	54 27 N.	6 20 W.	6
Lushington Val.	31 11 S.	149 35 E.	23
Lusk	53 31 N.	6 10 W.	6
Luslin	50 24 N.	4 53 E.	8
Lutke Ids.	8 35 N.	150 10 E.	22
Lutomierz	51 46 N.	19 15 E.	10
Lutry	46 30 N.	6 43 E.	15
Lutterholme	57 53 N.	19 20 E.	12
Lutwyl	47 18 N.	8 9 E.	15
Luvaux	43 40 N.	1 48 E.	7
‡ Luxemburg	49 45 N.	5 45 E.	8
Luxemburg	49 36 N.	6 11 E.	8
Luxeuil	47 50 N.	6 20 E.	7
Luzia	16 30 S.	48 20 W.	30
Luzia S.	11 4 S.	37 30 W.	30
Luzon	16 0 N.	121 0 E.	22
Lychen	53 13 N.	13 19 E.	10
Lyckseele	64 30 N.	18 40 E.	12
Lydd	50 52 N.	0 44 E.	4
Lydoch L.	56 37 N.	4 38 W.	5
Lyme Regis	50 45 N.	2 55 W.	4
Lymington	50 48 N.	1 32 W.	4
Lynchburg	37 23 N.	79 5 W.	28
Linebirg	57 1 N.	3 59 W.	5
Lynn Regis	52 45 N.	0 26 E.	4
Lyon Inlet	66 50 N.	85 0 W.	26
Lyons	45 50 N.	4 42 E.	7
Lys R.	50 53 N.	3 20 E.	8

M.

Place.	Lat.	Long.	No. of Map
Maas, or Meuse R.	51 45 N.	5 50 E.	8
Maas R., Mth. of	51 57 N.	4 10 E.	8
Maaseyk	51 4 N.	5 47 E.	8
Maastricht	50 52 N.	5 40 E.	8
Maboraet	46 28 N.	13 25 E.	16
Mabrouk	19 55 N.	1 40 W.	25
Macao	18 46 N.	68 37 W.	29
Macao, New	21 15 N.	107 29 E.	21
Macao	22 15 N.	113 36 E.	21
Macapa	0 0 S.	50 58 W.	30
Macahe	22 10 S.	41 50 W.	30
Macalister Mt.	34 28 S.	149 45 E.	23
Mc Arthur Mt.	31 50 S.	150 10 E.	23
Mc Arthur's Pls.	32 30 S.	148 40 E.	23
Macarthy	15 45 N.	15 0 W.	25
Macartney C.	36 50 N.	122 30 E.	21
Macas	3 30 S.	78 40 W.	30
Macassar, Strt. of	2 0 S.	118 0 E.	22
Macclesfield	53 15 N.	2 5 W.	4
Macdonald R.	33 15 S.	151 0 E.	23
Macdougal L.	66 0 N.	99 0 W.	26
Maceio	9 30 S.	35 37 W.	30
Macerata	43 19 N.	13 15 E.	16
Machecoule	46 58 N.	1 50 W.	7
Machery	27 18 N.	76 24 E.	20
Machias	44 50 N.	67 26 W.	28
Machios R.	46 34 N.	68 30 W.	27
Machios Mt.	46 40 N.	68 50 W.	27
Machory	52 34 N.	6 42 W.	6
Machynlleth	52 36 N.	3 48 W.	4
Mackenzie R.	65 0 N.	130 0 W.	26
Mackintosh R.	41 48 S.	145 35 E.	24
Macnean L.	54 17 N.	7 56 W.	6
Maçon	46 19 N.	4 47 E.	7
Maçon R.	32 30 N.	91 20 W.	28
Maconochie Id.	68 30 N.	96 0 W.	26
Macouba, Le	14 54 N.	61 18 W.	29
‡ Macquarie	31 40 S.	152 0 E.	23
Macquarie Port	31 20 S.	152 52 E.	23
Macquarie Tower	33 52 S.	151 19 E.	23
Macquarie R.	34 33 S.	150 50 E.	23
Macquarie R.	42 0 S.	147 34 E.	24
Macquarie Har.	42 25 S.	145 3 E.	24
Macquarie L.	33 8 S.	151 37 E.	23
Macroom	51 54 N.	8 55 W.	6
Madagascar Id.	20 0 S.	47 0 E.	25
Madalena Id.	10 16 S.	138 15 W.	22
Madawaska	45 30 N.	78 0 W.	27
Maddalena	41 14 N.	9 24 E.	16
Maddy	57 34 N.	7 7 W.	5
Madeira Id.	33 40 N.	17 0 W.	25
Madeira R.	5 0 S	59 30 W.	30
Madisonville	30 28 N.	90 8 W.	28
Madjeri Ids.	70 50 N.	161 0 E.	18
Madjicosemah Ids.	24 48 N.	124 20 E.	21
Madonnadi	35 5 N.	32 41 E.	19
Madras	13 3 N.	80 18 E.	20
Madre de Dios, Arch.	51 0 S.	74 0 W.	30
Madrid	40 24 N.	3 42 W.	14
Madrid, New	36 35 N.	89 28 W.	28

Place.	Lat.	Long.	No. of Map
Madrigal	41 11 N.	4 58 W.	14
Madura	9 52 N.	78 12 E.	20
Madura Id.	6 50 S.	113 30 E.	22
Maelstrom	67 48 N.	11 50 E.	12
Mafires Ids.	7 40 N.	149 40 E.	22
‡ Magadoxo	3 0 N.	42 0 E.	25
Magadoxo	2 15 N.	45 0 E.	25
Magalhaens' Str.	52 50 S.	74 10 W.	30
Magdalen R.	49 10 N.	65 17 W.	27
Magdalena R.	6 0 N.	74 40 W.	30
Magdeburg	52 7 N.	11 39 E.	10
Magee Id	54 47 N.	5 43 W.	6
Magee, Port	51 53 N.	10 24 W.	6
Maggiore L.	46 0 N.	8 30 E.	11
Maghera	54 51 N.	6 41 W.	5
Magherafelt	54 45 N.	6 37 W.	5
Maghery	54 55 N.	8 27 W.	6
Magilliceddy's Reefs	51 5 N.	9 2 W.	6
Magnetic Pole (N.)	70 20 N.	96 30 W.	26
Magnolia	30 19 N.	83 48 W.	28
Magnus, St., B.	60 20 N.	1 35 W.	5
Mahanuddy R.	20 18 N.	86 20 E.	20
Mahé	11 46 N.	75 37 E.	20
Mahedia	35 40 N.	11 0 E.	25
Mahedia	34 40 N.	6 25 W.	25
Mahmudpoor	23 23 N.	89 42 E.	20
Mahomdy	28 2 N.	80 5 E.	20
Mahon Town	39 51 N.	4 19 E.	14
Mahon, Port	39 53 N.	4 21 E.	14
Ma-hon	28 30 N.	104 20 E.	21
Mahrenburg	46 39 N.	15 21 E.	11
Maia R.	57 30 N.	135 0 E.	18
Maidenhead	51 31 N.	0 45 W.	4
Maidens Ids.	54 56 N.	5 43 W.	6
Maidstone	51 17 N.	0 31 E.	4
Maiduck	18 2 N.	78 22 W.	29
Maig R.	52 30 N.	8 40 W.	5
Maillo	40 39 N.	6 8 W.	14
Mailsu	28 50 N.	74 18 E.	20
Main R.	54 55 N.	6 20 W.	5
Maina	36 28 N.	22 27 E.	17
‡ Maine	45 0 N.	70 0 W.	28
Maine R.	50 0 N.	9 0 E.	9
Maine St. John's R.	46 55 N.	69 50 W.	27
Maingon B.	43 20 S.	148 0 E.	24
Mainland Id.	60 20 N.	1 20 W.	5
Mainlaud Id.	59 0 N.	3 10 W.	5
Mains	56 27 N.	3 1 W.	5
Maire, Le, Str. of	54 33 S.	68 0 W.	30
Maitland	44 40 N.	75 42 W.	27
Maitland	32 47 S.	151 37 E.	23
Maitland R.	44 0 N.	81 30 W.	27
Maitland, Pt.	42 51 N.	79 38 W.	27
Maixent, St.	46 24 N.	0 12 W.	7
Majleny	47 37 N.	22 33 E.	11
Majorca Id.	39 37 N.	3 0 E.	14
Majumos	31 40 N.	34 40 E.	19
Makkum	53 4 N.	5 25 E.	8
Mako	46 12 N.	20 28 E.	11
Makow	52 49 N.	21 9 E.	10
Makry	36 36 N.	29 11 E.	19
Makry, G. of	36 35 N.	28 58 E.	19
Makur	70 41 N.	29 42 E.	12
Mal B.	47 40 N.	70 8 W.	27
Mal B.	48 35 N.	54 24 W.	27
‡ Malabar	5 0 N.	102 0 E.	18
Malacca	2 20 N.	102 20 E.	18
Malacca, Str. of	6 0 N.	99 0 E.	18
Malaczska	48 32 N.	17 9 E.	11
Maladeta Mt.	42 36 N.	0 45 E.	7
Malaga	36 45 N.	4 25 W.	14
Malaga, Old	36 48 N.	4 10 W.	14
Malahide	53 26 N.	6 10 W.	6
Malans	46 59 N.	9 33 E.	15
Mala Pasqua, C. de	17 59 N.	55 50 W.	29
Malagnita B.	21 7 N.	76 33 W.	29
Malatiyah	38 29 N.	38 23 E.	19
Malbella	36 34 N.	4 52 W.	14
Malcha Glub	34 36 N.	38 0 E.	19
Maldara	44 35 N.	24 35 E.	17
Malden	51 47 N.	5 52 E.	8
Malden	42 4 N.	83 10 W.	27
Maldive Ids.	6 0 N.	73 0 E.	18
Maldon	51 44 N.	0 42 E.	4
Maldon Id.	3 45 S.	15 45 W.	22
Male Pt.	7 10 N.	79 55 W.	30
Malgaco	42 4 N.	8 15 W.	14
Malia C.	36 22 N.	23 13 E.	17
Maliba	12 0 N.	75 0 E.	20
Malin Hd.	55 22 N.	7 25 W.	6
Malkair	17 0 N.	77 14 E.	20
Mallicolo Id.	16 10 S.	167 0 E.	22

Place.	Lat.		Long.		No. of Map
Mallon	52 7	N.	8 37	W.	6
Malmedy	50 25	N.	6 0	E.	9
Malmo	55 33	N.	13 8	E.	12
Malmsbury	51 36	N.	2 4	W.	4
Malmych	56 26	N.	50 40	E.	13
Malnes	68 58	N.	14 2	E.	12
Malo, St.	48 39	N.	2 0	W.	7
Maloarkbangelsk	52 25	N.	36 30	E.	13
Malpica	39 45	N.	7 17	W.	14
Malpica	43 15	N.	8 46	W.	14
Malta Id.	35 53	N.	14 20	E.	16
Malton, New	54 10	N.	0 52	W.	4
Maluinas, or Falkland Id.	51 30	S.	60 0	W.	30
Malung	60 36	N.	13 45	E.	12
‡ Malwa	23 0	N.	77 0	E.	20
Mamilla	22 0	S.	70 0	W.	30
Mamore R.	13 0	S.	65 0	W.	30
Man, Id. of	54 15	N.	4 25	W.	4
Manaar Id.	9 0	N.	80 0	E.	20
Manaar, Str. of	8 40	N.	79 0	E.	20
Mananbaton	13 15	S.	49 30	E.	25
Mananzari	21 20	S.	47 55	E.	25
Manati, Pto. de	21 20	N.	76 43	W.	29
‡ Mancha, la	39 0	N.	3 30	W.	14
Manchester	37 8	N.	83 43	W.	28
Manchester	53 30	N.	2 11	W.	4
Manchester	46 9	N.	73 47	W.	27
Manchester Ho.	53 20	N.	108 20	W.	26
Mandal	58 8	N.	7 37	E.	12
Mandan, Fort	48 35	N.	100 55	W	26
‡ Mandara	9 0	N.	15 0	E.	25
‡ Mandchouria	48 0	N.	130 0	E.	18
‡ Mandingoes	10 0	N.	5 0	W.	25
Manfred Mt.	42 2	S.	146 11	E.	24
Manfredonia	41 39	N.	15 55	E.	16
Mangaia Id.	22 15	S.	158 0	W.	22
Mangali	43 51	N.	28 37	E.	17
Mangalore	12 58	N.	74 50	E.	20
Man-gan	25 37	N	114 28	E.	21
Mangrove Kay	26 53	N.	78 43	W.	29
Mangs Id.	19 20	N.	140 40	E.	22
Mangueira L.	33 0	S.	53 0	W.	30
Manheim	49 29	N.	8 28	E.	9
Manica	18 50	S.	32 45	E.	25
Manice R.	25 0	S.	30 0	E.	25
Manickpoor	25 46	N.	81 30	E.	20
Manicouagan L.	15 51	N.	66 30	W.	26
Manilla	14 50	N.	121 20	E.	22
Manitoulin Gr.	45 50	N.	82 30	W.	27
Maniyas	39 53	N.	28 0	E.	19
Manjalf	65 50	N.	20 10	E.	12
Manjulik	38 52	N.	36 50	E.	19
Manjur	35 12	N.	43 14	E.	19
Mankali	54 32	N.	57 40	E.	13
Mannersdorf	47 24	N.	16 32	E.	11
Mannet	56 38	N.	6 54	W.	5
Manning R.	31 50	S.	152 0	E.	23
Manningtree	51 56	N.	1 1	E.	4
Mans, Le	48 1	N.	0 11	E.	7
Mansurie	31 0	N.	47 10	E.	19
Mansoravara, L.	30 30	N.	81 20	E.	20
Mantalagoose	48 0	N.	75 14	W.	27
Mantes	48 56	N.	1 40	E.	7
Mantoro	38 0	N.	4 20	W.	14
Mantua	45 11	N.	10 51	E.	11
Manvers, Port	57 20	N.	62 30	W.	26
Mangle	58 13	N.	3 48	W.	5
Manytch R.	45 40	N.	44 0	E.	13
Manzaneda	42 13	N.	6 27	W.	14
Mao	31 37	N.	103 58	E.	21
Maou	16 12	N.	17 30	E.	25
Maouna Id.	13 40	S.	171 30	W.	22
Ma-pieu-ing	28 58	N.	103 34	E.	21
Maracaby	0 2	S.	65 33	W.	30
Maraccas	13 25	S.	40 20	W.	30
Maracaybo	10 35	N.	71 58	W.	30
Maracaybo L.	10 0	N.	71 50	W.	30
Marajeh Oasis	29 40	N.	19 50	E.	25
Marajo Id.	1 0	S.	50 0	W.	30
Marakah, or New Dongola	19 0	N.	30 35	E.	25
‡ Maranham	5 0	S.	45 0	W.	30
Maranham, St. Luiz de	2 43	S.	44 0	W.	30
Maranon, or Amazons R.	4 0	S.	62 0	W.	30
Maranon R. (Source)	10 0	S.	76 5	W.	30
Marapi, St. Antonio de	1 58	S.	65 6	W.	30
Marash	37 30	N.	36 40	E.	19
Marathon	38 4	N.	23 54	E.	17
Marault Mt.	46 15	N.	3 0	E.	7
Maravi	13 0	S.	33 30	E.	25
Maravi L.	10 0	S.	35 0	E.	25
Marble Id.	62 30	N.	91 40	W.	26

Place.	Lat.		Long.		No. of Map
Marburg	46 35	N.	15 44	E.	11
Marburg	50 48	N.	8 41	E.	9
Marby	58 26	N.	13 3	E.	12
Marcelino, St.	1 0	N.	68 0	W.	30
Marcellin, St.	45 10	N.	5 16	E.	7
Marcello, St.	44 10	N.	10 43	E.	16
Marché, La	48 1	N.	5 47	E.	7
Marché	50 12	N.	5 19	E.	8
Marchena	37 21	N.	5 23	W.	14
Marciano	42 43	N.	12 19	E.	16
Marcus Id.	25 0	N.	154 30	E.	22
Marczalto	47 25	N.	17 24	E.	11
Marczaly	46 36	N.	17 33	E.	11
Mard	49 33	N.	5 30	E.	8
Mardin	37 16	N.	40 41	E.	19
Mare L.	57 37	N.	5 20	W.	5
Marennes	45 48	N.	1 3	W.	7
Margaret Ids.	28 0	N.	145 50	E.	22
Margarita Id.	11 0	N.	64 10	W.	29
Margate	51 24	N.	1 24	E.	4
Margmor	56 28	N.	4 7	W.	5
Margolles	43 24	N.	5 10	W.	14
Maria Id.	42 40	S.	148 12	E.	24
Maria, Sa.	30 45	N.	114 25	W.	26
Maria Van Diemen C.	34 40	S.	172 30	E.	22
Maria, Port	18 30	N.	76 59	W.	29
Maria, St.	46 19	N.	9 4	E.	15
Maria di Leuca, C. St.	39 49	N.	8 27	E	16
Maria, Sta. Id.	22 35	N.	79 0	W.	29
Maria, Sta.	25 30	S.	54 33	W.	30
Maria, C. St.	34 25	S.	53 55	W.	30
Maria, Villa	15 58	S.	57 45	W.	30
Maria, St.	46 36	N.	8 47	E.	15
Maria, Sta.	1 36	N.	60 57	W.	30
Maria R.	31 15	S.	152 46	E.	23
Mariager	56 37	N.	10 5	E.	12
Mariana	40 7	N.	2 12	W.	14
Mariana Ids.	18 0	N.	146 0	E.	22
Mariastown	44 53	N.	75 10	W.	27
Mariegalante, Id.	16 0	N.	61 20	W.	29
Marienbourg	50 7	N.	4 31	E.	8
Marienpol	47 2	N.	37 37	E.	13
Marienpol	54 31	N.	23 23	E.	10
Marienberg	50 41	N.	13 1	E.	9
Marienberg	54 4	N.	19 9	E.	10
Marienwerder	53 47	N.	18 59	E.	10
Mariere Id.	5 0	N.	132 30	E.	22
Mariestad	58 40	N.	14 53	E.	12
Marietta	39 38	N.	81 15	W.	28
Marion	34 21	N.	79 13	W.	28
Marion B.	42 50	S.	148 0	E.	24
Marion	35 1	N.	90 11	W.	28
Marina	61 6	N.	36 30	E.	13
Marino, San	43 54	N.	12 28	E.	16
Maritime Alps	44 5	N.	7 30	E.	16
Maritimo Id.	38 0	N.	12 8	E.	16
Maritza R.	41 50	N.	26 15	E.	17
Marken Id.	52 27	N.	5 6	E.	8
Market Bosworth	52 38	N.	1 25	W.	4
Market Harborough	52 29	N.	0 54	W.	4
Markethill	54 18	N.	6 31	W.	6
Market Raisin	53 27	N.	0 21	W.	4
Market Weighton	53 50	N.	0 43	W.	4
Markham	43 52	N.	79 20	W.	27
Mark's, St.	19 1	N.	72 41	W.	29
Marktbreit	49 38	N.	10 8	E.	9
Marlborough	51 26	N.	1 42	W.	4
Marlow	54 2	N.	12 38	E.	9
Marlow, Great	51 35	N.	0 50	W.	4
Marmande	44 30	N.	0 11	E.	7
Marmels	46 35	N.	9 38	E.	15
Marmora Id.	40 40	N.	27 35	E.	19
Marmorice	36 52	N.	28 17	E.	19
Marne R.	48 45	N.	4 30	E.	7
Maroa	2 40	N.	68 0	W.	30
‡ Marocco	33 0	N.	5 0	W.	25
Marocco	32 0	N.	7 10	W.	25
Marocco R.	7 25	N.	59 20	W.	30
Maroggia	45 55	N.	9 5	E.	15
Maroni R.	3 0	N.	53 40	W.	30
Marontano	39 50	N.	16 2	E.	16
Marony R.	5 0	N.	54 0	W.	30
Maroo	37 40	N.	60 40	E.	18
Maros R.	47 0	N.	25 0	E.	11
Marquesas Ids.	9 0	S.	139 0	W.	22
Marra	35 26	N.	36 58	E.	19
Marrilaw Mt.	31 50	S.	150 46	E.	23
Mars Hill	46 27	N.	67 50	W.	27
Marsala	37 46	N.	12 31	E.	16
Marsden	32 56	S.	150 0	E.	23
Marseille	43 47	N.	5 25	E.	7
Marshall Ids.	8 0	N.	170 0	E.	22
Marshalls Id.	22 0	N.	151 30	E.	22
Marsigny	46 18	N.	4 1	E.	7

Place.	Lat.		Long.		No. of Map
Marsoc	39 56	N.	4 19	E.	14
Marta, Sta.	11 4	N.	74 12	W.	30
Martaban	16 25	N.	97 45	E.	18
Martaban, G. of	16 30	N.	97 0	E.	18
Marten L.	63 20	N.	116 50	W.	26
Martha C.	13 50	S.	12 25	E.	25
Martha Brae	18 29	N.	77 39	W.	29
Martha's Vineyard	41 20	N.	70 40	W.	28
Martin	46 8	N.	7 26	E.	15
Martin, St. Id.	18 0	N.	63 0	W.	29
Martin, St.	46 40	N.	9 11	E.	15
Martin, St. C.	38 45	N.	0 9	E.	14
Martinach	46 4	N.	1 4	E.	15
Martinique, or Martinico Id.	14 40	N.	61 10	W.	29
Martin's, St.	30 12	N.	91 58	W.	28
Martin's Dyk, St.	51 32	N.	4 4	E.	8
Marton	48 19	N.	22 17	E.	11
Martos	37 47	N.	4 4	W.	14
Martyrs, the	24 50	N.	80 50	W.	29
Marvao	5 30	S.	41 15	W.	30
Marvejols	44 35	N.	3 17	E.	7
‡ Marwar	26 0	N.	72 0	E.	20
Mary C., St.	36 56	N.	7 52	W.	14
Mary, St. Id.	37 20	N.	24 40	W.	2
Mary, St. C.	25 30	S.	44 40	E.	25
Mary R.	32 30	S.	148 30	E.	23
Maryborough	53 0	N.	7 18	W.	6
Marykirk	56 47	N.	2 31	W.	5
‡ Maryland	39 0	N.	77 0	W.	28
Maryport	54 41	N.	3 25	W.	4
Mary's, St. Id.	30 50	N.	81 30	W.	28
Marysville	37 6	N.	78 46	W.	28
Mas-a-fuera Id.	33 40	S.	80 57	W.	30
Masapa	17 55	S.	32 50	E.	25
Mascal	21 36	N.	92 0	E.	20
Masera	22 0	N.	60 0	E.	18
Masham	54 12	N.	1 39	W.	4
Mask L.	53 38	N.	9 17	W.	6
Maskinonge	46 16	N.	72 59	W.	27
Massa	42 50	N.	11 0	E.	16
Massachusetts B	43 0	N.	70 40	W.	28
‡ Massachusetts	42 20	N.	72 0	W.	28
Massaruny R.	5 0	N.	60 0	W.	30
Masulipatam	16 16	N.	81 8	E.	20
Matagalpa	13 50	N.	85 30	W.	26
Matagorda B.	29 0	N.	97 0	W.	28
‡ Matamba	6 0	S.	17 0	E.	25
Matamba R.	3 20	S.	11 0	E.	25
Matanca	10 15	S.	48 58	W.	30
Matane	48 47	N.	67 34	W.	27
Matanzas, Pan of	22 59	N.	81 46	W.	29
Matanzas	23 0	N.	81 36	W.	29
Matanzas Inlet	29 50	N.	81 0	W.	28
Matapan	36 21	N.	22 28	E.	17
Matapediack R.	48 10	N.	67 5	W.	27
Matapediack L.	48 22	N.	67 30	W.	27
Matasjana Pt.	45 5	S.	66 40	W.	30
Matawin L.	47 35	N.	74 5	W.	27
Matchin	45 10	N.	28 5	E.	17
Matching	31 20	N.	114 34	E.	[illegible]
Maternillo Reef	27 40	N.	79 0	W.	29
Maternillos Pt.	21 35	N.	77 0	W.	29
Mathew Ids.	2 0	N.	173 30	E.	22
Mathias, St. Ids.	1 0	S.	149 10	E.	22
Matias G.	41 0	S.	65 0	W.	30
Matignes	47 28	N.	7 6	E.	15
Matilda	44 50	N.	75 26	W.	27
Mato	39 25	N.	9 10	W.	14
Matotshin Shar	73 30	N.	55 0	E.	18
Matsmai, or Jesso Id.	44 0	N.	144 0	E.	18
Matsmai	42 15	N.	140 35	E.	18
Matt	46 6	N.	7 48	E.	15
Matt	46 57	N.	9 11	E.	15
Mattigkofen	48 5	N.	13 8	E.	11
‡ Matto Grosso	15 0	S.	57 0	W.	30
Matto Grosso, or Villa Bella	14 50	S.	59 40	W.	30
Matty Id.	1 0	S.	143 20	E.	22
Matura	5 58	N.	80 45	E.	20
Matzoi C.	73 40	N.	76 20	E.	18
Maubeuge	50 15	N.	3 57	E.	7
Mauds	18 39	N.	83 10	W.	29
Maui Id.	21 15	N.	156 10	W.	22
Mauki Id.	20 10	S.	157 10	W.	22
Maulaix	48 34	N.	3 50	W.	7
Mauldah	25 6	N.	88 13	E.	20
Mauleon	43 14	N.	0 51	W.	7
Maungrole	21 10	N.	70 23	E.	20
Maura, St. Id.	38 40	N.	20 40	E.	17
Mauriac	45 12	N.	2 20	E.	7
Maurice, St.	46 11	N.	6 58	E.	15
Mauritius Ids.	20 0	S	57 30	E.	25
Maurizio, Port	43 55	N.	7 59	E.	16
Maven, North	60 30	N.	1 25	W.	5

Place.	Lat.		Long.		No. of Map
May	57 37	N.	3 40	W.	5
May Id.	56 10	N.	2 28	W.	5
May C.	38 58	N.	75 2	W.	28
Mayaca L.	26 30	N.	80 50	W.	28
Mayaguana Id.	22 15	N.	73 0	W.	29
Mayaguana Pas.	22 30	N.	73 30	W.	29
Mayals	41 21	N.	0 28	E.	14
Mayara	28 50	N.	5 20	W.	25
Maybole	55 21	N.	4 37	W.	5
Mayence	50 0	N.	8 10	E.	9
Mayenfield	47 2	N.	9 30	E.	15
Mayenne R.	48 0	N.	0 45	W.	7
Mayenne	48 17	N.	0 40	W.	7
Mayes	3 3	N.	51 0	W.	30
Mayhew	33 30	N.	89 5	W.	28
Maynooth	53 23	N.	6 36	W.	6
‡ Mayo	54 0	N.	9 20	W.	6
Mayomba	3 5	S.	11 0	E.	25
Mayorga	42 6	N.	5 9	W.	14
Maypures	5 3	N.	68 6	W.	30
Maysi C.	20 13	N.	74 2	W.	29
Mazamba	14 0	S.	32 40	E.	25
Mazatlan	23 50	N.	106 45	W.	26
Mazera Ids.	20 20	N.	59 10	E.	18
Mazzara	37 40	N.	12 38	E.	16
Meaco	35 30	N.	136 10	E.	18
Meadowbank Mt.	65 50	N.	96 45	W.	26
Meander R.	41 49	S.	146 40	E.	24
‡ Meath	53 40	N.	6 40	W.	6
Meaux	48 56	N.	2 55	E.	7
Mecca	21 50	N.	41 30	E.	18
Mechlin	51 3	N.	4 28	E.	8
‡ Mecklenburg	53 40	N.	12 0	E.	9
Medamos, Pt.	36 55	S.	56 50	W.	30
Medenblik	52 47	N.	5 7	E.	8
Mediano	42 10	N.	0 11	E.	14
Medina	41 53	N.	5 5	W.	14
Medina	41 18	N.	4 55	W.	14
Medina	24 40	N.	40 54	E.	18
Medina	41 10	N.	81 58	W.	28
Medina Sidonia	36 20	N.	5 56	W.	14
Medina	42 5	N.	2 46	E.	14
Medwa	16 0	N.	27 40	E.	25
Meerhoot	51 8	N.	5 5	E.	8
Meerliak	52 43	N.	8 40	W.	6
Meerlick	53 11	N.	8 0	W.	6
Meenen	50 48	N.	3 7	E.	8
Meerpoor	33 10	N.	74 0	E.	20
Meersen	50 53	N.	5 44	E.	8
Meeroo	32 42	S.	149 25	E.	23
Meetanee	26 41	N.	67 32	E.	20
Meganisi Id.	38 35	N.	20 48	E.	17
Megantic L.	45 0	N.	70 54	W.	27
Megara	37 59	N.	23 19	E.	17
Megen	51 48	N.	5 40	E.	8
Meggellen	50 58	N.	5 42	E.	8
Megna R.	23 10	N.	90 40	E.	20
Mehadge	33 1	N.	36 26	E.	19
Mehalet el Hadj	31 33	N.	35 55	E.	19
Mehmoodabad	22 43	N.	72 50	E.	20
‡ Meiningen, Saxe	50 40	N.	10 20	E.	9
Meiningen	50 37	N	10 29	E.	9
Meischacen	46 54	N.	7 56	E.	15
Meissan	48 39	N.	14 52	E.	11
Meissen	51 10	N.	13 28	E.	9
Meistenwang	47 17	N.	8 12	E.	15
Mekan	10 10	N.	39 0	E.	25
Melbourne	37 40	S.	144 54	E.	22
Melby	57 18	N.	17 10	E.	12
Melby	60 18	N.	1 40	W	5
Melcombe Regis	50 39	N.	2 24	W.	4
Meldorf	54 6	N.	9 12	E.	12
Meldrum, Old	57 20	N.	2 20	W.	5
Meleck C.	35 39	N.	24 12	E.	17
Meleda Id.	42 45	N.	17 30	E.	11
Melenik	41 28	N.	23 39	E.	17
Melfi	41 0	N.	15 50	E.	16
Melgig L.	33 20	N.	7 20	E.	25
Melina Mus.	25 30	N.	114 0	E.	21
Melinda	2 55	S.	40 15	E.	25
‡ Melinder	0 0	—	40 0	E.	25
Melissant	51 46	N.	4 5	E.	8
Melita	24 45	S.	26 50	E.	25
Melk	46 51	N.	8 15	E	15
Melle	46 13	N.	0 8	W.	7
Melle	52 12	N	8 19	E.	9
Mellish Bk.	35 0	N.	178 50	E.	22
Mellong Range	33 15	S.	150 46	E.	23
Melrose	55 36	N.	2 44	W.	5
Melsingen	51 10	N.	9 39	E.	9
Melun	48 33	N.	2 40	E.	7
Melvildearg	57 37	N.	5 45	W.	5
Melville B.	68 0	N.	109 0	W.	26
Melville B.	76 15	N.	61 30	W.	26
Melville C.	71 10	N.	64 40	W.	26
Melville Id.	11 30	S.	131 0	E	22
Melville Penst	68 0	N.	85 0	W.	26
Melville, Port	26 50	N.	128 2	E.	21
Melville Pks.	32 3	S.	151 54	E.	23
Melville Id.	75 0	N.	110 0	W.	26
Melvin L.	54 25	N.	8 10	W.	6
Membrio	39 34	N.	6 57	W.	14
Memel	55 50	N.	21 20	E.	13
Memel	55 47	N.	20 12	E.	10
Memel R.	55 10	N.	21 45	E.	10
Memmingen	47 57	N.	10 10	E.	9
Memphramagog L.	45 0	N.	72 13	W.	27
Menai Str.	53 8	N.	4 19	W.	4
Menam R.	16 0	N.	100 30	E.	18
Menamkong, or Mekon R.	15 0	N.	105 0	E.	18
Menangle Ford	34 6	S.	150 49	E.	23
Mende	44 34	N	3 28	E	7
Mendelli	33 41	N.	45 39	E.	19
Menden	51 26	N.	7 49	E.	9
Mendere R.	37 45	N.	27 40	E.	19
Mendonck	51 9	N.	3 51	E.	8
Mendoza	32 40	S.	69 0	W.	30
Mendozino C.	40 30	N.	69 0	W.	30
Menehould, St.	49 7	N.	4 52	E.	7
Mengeshe	36 50	N.	23 1	E.	17
Menshikoff C.	70 50	N.	57 50	E.	18
Mentemor	5 25	S.	38 58	W.	30
Menzau	47 4	N.	8 2	E.	15
Menzelinsk	55 43	N.	52 50	E.	13
Meppel	52 42	N.	6 13	E.	8
Meran	46 40	N.	11 18	E.	11
Meraweh	19 0	N.	32 10	E.	25
Merawprang	20·42	N	92 32	E.	20
Merbes le Chat	50 19	N.	4 11	E.	8
Mercer	41 30	N.	80 20	W.	28
Merchants B.	67 20	N.	64 0	W.	26
Mercury B.	37 0	S.	175 20	E.	22
Meredith C.	52 0	S.	60 40	W.	30
Mergetheim	49 29	N.	9 45	E.	9
Merghen	49 10	N.	125 0	E.	18
Mergny	49 52	N.	5 1	E.	8
Meria	42 55	N.	9 28	E	16
Merida	38 55	N.	6 16	W.	14
Merida	21 0	N.	89 57	W.	26
Meringa	14 20	S.	48 10	E.	25
‡ Merionethshire	52 50	N.	3 40	W.	4
Merishausen	47 45	N.	8 35	E	15
Merken	50 58	N.	2 50	E.	8
Merkland L.	58 12	N.	4 42	W.	5
Merlera Id.	39 53	N.	19 34	E.	17
Mermentou L.	29 50	N.	92 55	W.	28
Mero	16 0	N.	32 55	E.	25
Mersberg	51 23	N.	12 1	E.	9
Mersey R.	41 25	S.	146 35	E.	24
Merthyr Tydvil	51 43	N.	3 19	W.	4
Mertola	37 43	N.	7 30	W.	14
Meryla Cr.	34 45	S.	150 30	E.	23
Mesance	21 50	N.	69 40	E.	20
Mesembria	42 38	N.	27 47	E.	17
Meseritsch	49 20	N.	16 3	E.	11
Meseritz	52 27	N.	15 36	E.	18
Meshdasharki Id.	70 20	N.	52 20	E.	18
Mesjid Ali	32 1	N.	44 21	E.	19
Mesna	12 0	N.	19 0	E.	25
Messina	38 11	N.	15 32	E.	16
Mestanza	38 40	N.	4 3	W.	14
Mestahava	47 2	N.	25 3	E.	11
Mesurado	6 30	N.	10 50	W.	25
Mesurata	32 30	N.	15 5	E.	25
Meta R.	6 0	N.	70 0	W.	30
Methven	56 23	N.	3 35	W.	5
Metkovich	43 8	N.	17 36	E.	11
Metrens	50 15	N.	5 26	E.	8
Metz	49 5	N.	6 10	E.	7
Meuritch	16 55	N.	74 46	E.	20
Meuse R.	50 35	N.	5 20	E.	8
Mewstone Id.	43 46	S.	146 31	E.	24
Mexico	19 25	N.	99 2	W.	26
Mexico, G. of	25 0	N.	70 0	W.	26
‡ Mexico Rep.	30 0	N.	100 0	W.	26
Mexico, New	33 6	N.	90 58	W.	28
Mexillones B.	23 5	S.	70 30	W.	30
Meylen	48 16	N.	8 39	E.	15
Mezen R.	64 30	N.	47 0	E.	13
Mezen	65 48	N.	44 30	E.	13
Mezieres	49 44	N.	4 42	E.	7
Mezzovo	39 51	N.	21 18	E.	17
Mglin	53 3	N.	33 2	E.	13
Mi	30 2	N.	103 50	E.	21
Micanopy	29 23	N.	82 18	W.	28
Michaels, St. Id.	39 2[illegible]	N.	26 0	W.	2
Michel, Mt. St	48 37	N.	1 30	W.	7
Michigan L.	44 0	N.	87 20	W.	28
‡ Michigan	43 0	N.	85 0	W.	28
Micklehain C.	65 0	N.	63 0	W.	26
Mickrow	54 25	N.	17 32	E.	10
Middelburg	51 30	N.	3 37	E.	8
Middle Pt.	21 0	N.	73 40	W.	29
Middleton	42 8	N.	75 0	W.	28
Middleton	51 55	N.	8 9	W.	6
Middleton	28 0	S.	160 25	E.	22
‡ Middlesex	51 30	N	0 20	W.	4
Middlesex	41 36	S.	146 5	E.	24
Midhurst	50 59	N.	0 42	W.	4
Midiah	41 32	N.	28 5	E.	17
‡ Midland Dt.	45 0	N.	77 0	W.	27
Midnapoor	22 30	N.	87 26	E.	20
Miecot	30 35	N.	82 45	W.	28
Miedzyrz	52 0	N.	22 46	E.	10
Mien	31 24	N.	104 50	E.	21
Mien-cha-ning	28 28	N.	102 14	E.	21
Mien-yang	30 26	N.	113 9	E.	21
Miguel, St.	32 30	N.	116 15	W.	26
Miguel, St.	13 50	N.	88 30	W.	26
Miguel, St. Id.	20 0	S.	145 0	W.	22
Milan	45 28	N.	9 16	E.	11
Milburn	55 4	N.	1 47	W.	4
Mileta	38 43	N.	16 9	E.	16
Milford Haven	51 42	N.	5 0	W.	4
Milfort	55 4	N.	7 43	W.	6
Milhau	44 6	N.	3 5	E.	7
Militoch	51 35	N.	17 19	E.	10
Mill	41 44	S.	147 69	E.	24
Milla R.	62 0	N.	14 0	E.	12
Milledgeville	33 6	N.	83 10	W.	28
Millersburg	33 5	N.	94 30	W.	28
Millers Bluff	41 59	S.	147 14	E.	24
Milne Land	70 40	N.	25 0	W.	26
Millstreet	52 3	N.	9 4	W.	6
Milltown	54 4	N.	7 30	W.	6
Milltown	54 18	N.	8 10	W.	6
Milltown	52 10	N.	9 41	W.	6
Milo Id.	36 45	N.	24 30	E.	17
‡ Milua	8 0	S.	27 0	E.	25
Milwauky	43 13	N.	87 38	W.	28
Mimizan	44 10	N.	1 14	W.	7
Min R.	26 20	N.	119 0	E.	21
‡ Minas Geraes	18 0	S.	45 0	W.	30
Minch The	58 0	N.	6 0	W.	5
Minch, Little	57 25	N.	7 0	W.	5
Minchi	31 35	S.	71 30	W.	30
Mindanao	7 0	N.	124 45	E.	22
Mindanao Id.	8 0	N.	125 0	E.	22
Minde	60 20	N.	11 19	E.	12
Minden	52 18	N.	8 50	E.	9
Mindoro Id.	13 0	N.	121 0	E.	22
Mine Hd.	51 59	N.	7 34	W.	6
Minehead	51 13	N.	3 26	W	4
Minervino	41 2	N.	16 16	E	16
Mingalay Id.	56 48	N.	7 36	W.	5
Mingan	44 0	N.	97 0	E	18
Mingan	50 20	N.	63 30	W.	26
Minho	42 3	N.	8 30	W.	14
Minicoy Id.	8 20	N.	72 50	E.	20
Minich	38 10	N.	30 30	E.	25
Minighaff	55 0	N.	4 25	W.	4
Minorca Id.	39 56	N.	4 10	E.	14
Minquiers	48 58	N.	2 6	W.	7
Minsen	53 44	N.	8 0	E.	9
Minsk	54 2	N.	27 30	E.	13
Min-tchou-oei	34 24	N.	103 50	E.	21
Miolary	57 8	N.	5 37	W.	5
Mira	0 38	S.	76 4	W.	30
Mira	0 30	N.	78 10	W.	30
Mirabel G.	35 12	N.	25 56	E.	17
Mirador	7 30	S.	48 30	W.	30
Miranda	42 43	N.	3 2	W.	14
Miranda	19 30	S.	57 30	W.	30
Mirande	43 30	N.	0 21	E.	7
Mirandela	41 34	N.	7 15	W.	14
Miramichi B.	47 3	N.	65 10	W.	27
Mirecourt	48 16	N.	6 10	E.	7
Mirila	44 24	N.	24 8	E.	17
Mirim L.	32 30	S.	53 0	W.	30
Miritua	0 25	S.	48 25	W.	30
Mirossolatz	44 27	N.	20 26	E.	17
Mirowitz	49 30	N.	14 5	E.	11
Mirzapoor	29 46	N.	71 28	E.	20
Miscon Id.	47 57	N.	64 40	W.	27
Misocco	46 22	N.	9 13	E.	15
Mislec	50 19	N.	21 32	E.	11
Missao	4 52	S.	59 20	W.	30
Missiessy C.	19 0	S.	121 30	E.	22
Missinipi R.	56 0	N.	106 0	W.	26
Missisagua L.	45 43	N.	79 5	W.	27
‡ Mississipi	33 0	N.	90 0	W.	28
Mississipi R.	32 30	N.	91 0	W.	28
Mississipi R. Mths.	29 20	N.	94 0	W.	28
Missolonghi	38 12	N.	21 28	E.	17
‡ Missouri	38 0	N.	94 0	W.	28
Missouri R.	40 0	N.	95 0	W.	28
Mistaken C.	42 40	S.	148 19	E.	24

Place.	Lat.			Long.			No. of Map
Mistelbach	48	35	N.	16	40	E.	11
Misterhult	57	17	N.	16	19	E.	12
Misteriosa	18	55	N.	83	50	W.	29
Mistissiny L.	50	30	N.	73	0	W.	26
Mistra	37	3	N	22	32	E.	17
Mistretta	37	55	N.	14	23	E.	16
Mittagong Range	34	33	S.	150	42	E.	23
Mi-tan	27	36	N.	107	37	E.	21
Mitau	56	8	N.	24	0	E.	13
Mitchell Id.	31	55	S.	152	30	E.	23
Mitchelstown	52	14	N.	8	17	W.	6
Mitho	10	30	N	106	20	E.	18
Mithon Kot	28	54	N.	70	24	E.	20
Mitis R.	48	30	N.	68	9	W.	27
Mitis L.	48	5	N.	68	0	W.	27
Mittenwald	52	16	N.	13	30	E.	10
Mittlodi	47	0	N.	9	2	E.	15
Mitylene	39	10	N.	26	15	E.	19
Mizen Hd.	51	26	N.	9	49	W.	6
Mobile	30	46	N.	88	22	W.	28
Mobile B.	33	0	N.	88	15	W.	28
Mocha	13	58	N.	43	35	E.	18
Mocha Id.	38	15	S.	74	5	W.	30
Modaniyeh	40	21	N.	28	50	E.	19
Modari	36	14	N.	23	0	E.	17
Modavitz	44	2	N.	23	7	E.	17
Modbury	50	20	N.	3	50	W.	4
‡ Modena	44	30	N.	10	40	E.	16
Modina	44	37	N	11	0	E.	16
Modlin	52	27	N.	20	44	E.	10
Moe	60	54	N.	10	41	E.	12
Moedas	39	40	N.	5	4	W.	14
Moen Id.	55	0	N.	12	20	E.	12
Moethal	60	3	N.	8	10	E.	12
Moezel, or Moselle R.	50	0	N.	7	0	E.	9
Moffat	55	20	N.	3	25	W.	5
Mogadore	31	50	N.	9	30	W.	25
Moghilev	53	57	N.	30	25	E.	13
Moglena	41	1	N.	22	23	E.	17
Moguari C.	0	10	S.	48	4	W.	30
Moguer	37	18	N.	6	40	W.	14
Mohill	53	55	N.	7	50	W.	6
Mohrungen	53	54	N.	19	56	E.	10
Moile	55	4	N.	4	45	W.	5
Moir L.	57	45	N.	4	30	W.	5
Moissac	44	5	N.	1	5	E.	7
Mojaisk	55	27	N.	35	58	E.	13
Mojent	38	55	N.	0	50	W.	14
Mojgurh	28	52	N.	72	2	E.	20
Mola	41	1	N.	17	9	E.	16
Molandich	57	21	N.	4	55	W.	5
‡ Moldavia	47	0	N.	27	0	E.	17
Molendin	46	47	N	6	47	E.	15
Molina, Sta. Mns.	40	30	N.	1	40	W.	14
Molina	40	59	N.	1	54	W.	14
Molineux Har.	46	20	S.	169	30	E.	22
Moliterno	40	15	N.	16	0	E.	16
Moll R.	46	50	N.	13	30	E.	16
Molle R.	32	30	S.	148	36	E.	23
Mologa	58	8	N.	38	40	E.	13
Molong R.	32	50	S.	149	5	E.	23
Molonglo Pl.	35	26	S.	149	27	E.	23
Molonglo R.	35	22	S.	149	15	E.	23
Mols	47	5	N.	9	15	E.	15
Molta	45	45	N.	12	46	E.	11
Moluccas Ids.	0	0	—	128	0	E.	22
Molvatitzi	57	25	N.	32	17	E.	13
Mombas	4	0	S.	39	30	E.	25
Mompemedels	46	41	N.	8	51	E.	15
Mona Pas.	18	20	N.	68	0	W.	29
Mona Id.	18	5	N.	67	55	W.	29
Monaco	43	44	N.	7	27	E.	16
Monar	57	27	N.	5	4	W.	5
Monar L.	57	27	N.	5	0	W.	5
Monasterevan	53	8	N.	7	2	W.	6
Monasterzystro	49	3	N.	25	19	E.	11
Monastir	40	55	N.	21	18	E.	17
Monastir C.	39	35	N.	23	3	E.	17
Monçal Mt.	42	37	N.	1	31	E.	14
Moncayo Mt.	41	35	N.	1	55	W.	14
Monchique, Sa. de	37	25	N.	8	20	W.	14
Moncowo	41	14	N.	6	57	W	14
Monda	36	45	N.	4	53	W.	14
Mondego R.	40	25	N.	8	0	W.	14
Mondego C.	40	12	N.	8	55	W.	14
Mondonedo	43	25	N.	7	27	W.	14
Moneygall	52	53	N.	7	58	W.	6
Moneyseed	52	43	N.	6	24	W.	6
Moufia Id.	7	45	S.	39	50	E.	25
Mongarlow R.	35	30	S.	150	0	E.	23
Mouge, or Pirates B.	43	4	S.	148	4	E.	24
Monges	46	31	N.	6	27	E.	15
Mong-kio	23	22	N.	100	30	E.	21
Mong-la	22	6	N.	101	42	E.	21
‡ Mongolia	45	0	N.	110	0	E.	18
Mongon	44	30	N.	126	10	E.	18
Mong-pin	21	45	N.	102	6	E.	21
Mong-tching	33	23	N.	116	44	E.	21
Monich, Ids. na.	57	27	N.	7	40	W.	5
Monistic R.	44	10	N.	85	40	W.	28
Monktown	55	31	N.	4	31	W.	5
‡ Monmouthshire	51	40	N.	3	0	W.	4
Monmouth	51	50	N.	2	43	W.	4
‡ Monmouth	42	35	S.	147	20	E.	24
Monnikendam	52	27	N.	5	3	E.	8
‡ Monomotapa	17	0	S.	34	0	E.	25
Monopoli	40	56	N.	17	20	E.	16
Monovar	38	27	N.	0	57	W.	14
Monroe	32	37	N.	92	5	W.	28
Monroe	41	50	N.	83	22	W.	28
Monroe	36	21	N.	85	39	W.	23
Monroe	34	9	N.	89	9	W.	28
Monrovia	60	30	N.	10	40	W.	25
Mons	50	42	N.	3	59	E.	8
Monserrat	41	42	N.	1	39	E.	14
Mont	21	25	S.	69	20	W.	30
Montalban	40	50	N.	0	51	W.	14
Montague Id.	60	0	N.	147	0	W.	26
Montague R.	41	0	S.	145	4	E.	24
Montaigu	46	5	N.	2	45	E.	7
Montalban	39	59	N.	4	25	W.	14
Montalcino	43	10	N.	11	29	E.	16
Montaldo	39	52	N.	2	41	W.	14
Montalegre	1	55	S.	53	37	W.	30
Montanches	39	12	N.	6	4	W.	14
Montargis	47	57	N.	2	44	E.	7
Montauban	44	2	N.	1	20	E.	7
Montbeliard	47	32	N.	6	46	E.	7
Montbrison	45	36	N.	4	2	E.	7
Mont de Marsan	43	55	N.	0	29	W.	7
Montdidier	49	38	N.	2	35	E.	7
Monte Christi	19	53	N.	71	40	W.	29
Montego B.	18	37	N.	78	10	W.	29
Montelimart	44	33	N.	4	44	E.	7
Montellano	36	59	N.	5	31	W.	14
Montemor	40	13	N.	8	40	W.	14
Montemor	38	45	N.	7	58	W.	14
‡ Monte Negro	42	40	N.	19	20	E.	17
Monterey	37	15	N.	121	30	W.	26
Monte, R. des	14	0	S.	52	20	W.	30
Monte Santo G.	40	15	N.	24	0	E.	17
Montevallo	33	15	N.	87	1	W.	28
Monteverde Ids.	3	30	N.	156	20	E.	22
Monte Video	34	50	S.	56	0	W.	30
Montezuma	31	22	N.	86	28	W.	28
Montfoort	52	2	N.	4	55	E.	8
Montfort	48	11	N.	1	57	W.	7
Montfort	49	36	N.	6	17	E.	8
‡ Montgomeryshire	52	40	N.	3	20	W.	4
Montgomery	52	34	N.	3	7	W.	4
Monthey	46	15	N.	6	55	E.	15
Monticello	40	50	N.	86	55	W.	28
Monticello	36	38	N.	84	50	W.	28
Montignies	50	22	N.	3	45	E.	8
Montijo	38	57	N.	6	32	W.	14
Moutijo B.	7	30	N.	81	0	W.	30
Montjoy	50	38	N.	6	13	E.	9
Montluçon	46	18	N.	2	37	E.	7
Montmedy	49	30	N.	5	25	E.	7
Montpellier	43	39	N.	3	51	E.	7
Montpellier	44	20	N.	72	20	W.	28
Montreal	45	29	N.	73	35	W.	27
‡ Montreal	46	0	N.	74	6	W.	27
Montreal Id.	47	0	N.	90	50	W.	28
Montreuil	50	27	N.	1	43	E.	7
Montrichei	46	38	N.	6	23	E.	15
Montrose	56	43	N.	2	28	W.	5
Montserrat Id.	16	54	N.	62	26	W.	29
Montserrat	10	30	N.	61	22	W.	29
Montsalvy	44	44	N.	2	25	E.	7
Montuck Pt.	41	0	N.	71	55	W.	28
Monymusk	57	13	N.	2	33	W.	5
Monzanilla	20	17	N.	77	16	W.	29
Monzaras	38	30	N.	7	14	W.	14
Monzie	56	22	N.	3	48	W.	5
Mookie	31	28	S.	149	25	E.	23
Mooltan	30	3	N.	71	40	E.	20
Moor Id.	31	50	N.	146	0	E.	22
Moore	33	17	N.	80	20	W.	28
Moorfields	39	8	N.	78	47	W.	28
Moorshedabad	24	10	N.	88	20	E.	20
Moose R.	50	0	N.	83	0	W.	26
Moose Head L.	45	40	N.	69	30	W.	28
Moose R.	49	0	N.	100	0	W.	26
Moose Id.	26	20	N.	77	40	W.	29
Mopelia Ids.	16	30	S.	154	20	W.	22
Mor	47	23	N.	18	15	E.	11
Mora	41	8	N.	0	40	E.	14
Moracca R.	42	30	N.	19	30	E.	17
Morant Pt.	17	55	N.	76	7	W.	29
Morant Kays	17	23	N.	75	54	W.	29
Morat L.	46	57	N.	7	6	E.	15
Morat	46	55	N.	7	7	E.	15
Morava	42	19	N.	21	48	E.	17
Morava R.	43	25	N.	20	40	E.	17
Moravia	49	20	N.	16	30	E.	11
Morbegno	46	4	N.	9	36	E.	16
Morchansk	53	26	N.	41	45	E.	13
Morcanes	37	44	N.	7	20	W.	14
Mordon	46	38	N.	7	6	E.	15
Mordy	52	14	N.	22	33	E.	10
More L.	58	16	N.	4	48	W.	5
Morecambe B.	54	0	N.	3	0	W.	4
‡ Morea, The	37	30	N.	22	20	E.	17
Morell Id.	30	0	N.	174	20	E.	22
Morena B.	23	50	S.	70	30	W.	30
Morena, Sa. Mns.	38	35	N.	3	40	W.	14
Moreton B.	27	0	S.	153	30	E.	22
Moreton Hampstead	50	37	N.	3	46	W.	4
Morgoll	18	0	N.	82	28	E.	20
Morgul	17	40	N.	82	42	E.	20
Morilla	40	38	N.	0	4	W.	14
Morillon, Mont	46	25	N.	0	51	E.	7
Morna B.	32	47	S.	152	8	E.	23
Mornington Id.	15	30	S.	139	30	E.	22
Morocote	5	8	N.	72	57	W.	30
Moron	37	10	N.	5	25	W.	14
Morpeth	55	8	N.	1	41	W.	4
Morra	22	25	N.	33	35	E.	25
Morrer L.	56	54	N.	5	40	W.	5
Moryisu	44	4	N.	77	19	W.	27
Morrisville	40	0	N.	80	20	W.	28
Morrosquilla G.	9	30	N.	75	55	W.	30
Mortagne	48	31	N.	0	32	E.	7
Mortain	48	36	N.	0	55	W.	7
Mortlock Ids.	5	30	N.	154	0	E.	22
Morton	55	15	N.	3	43	W.	5
Morty Id.	2	30	N.	128	30	E.	22
Morue C.	47	0	N.	142	10	E.	18
Morvern	56	35	N.	6	54	W.	5
Mosakem, Al	24	0	N.	0	40	W.	25
Mosambique	14	45	S.	40	20	E.	25
Mosas	59	8	N.	15	20	E.	12
Mosciska	49	49	N.	23	19	E.	11
Moscow	45	18	N.	69	42	W.	28
Moscow	55	40	N.	37	40	E.	13
Moselle R.	50	0	N.	7	0	E.	9
Mosetenes	15	25	S.	66	40	W.	30
Mo-si-mien	29	48	N.	101	50	E.	21
Moskoenes	67	50	N.	12	10	E.	12
Mosnosz	48	51	N.	18	50	E.	11
Mosquito B.	60	50	N.	77	0	W.	26
Mosquito Sd.	40	44	S.	145	5	E.	24
Mosquito Kays	14	30	N.	80	30	W.	26
Mosquito Kays	14	38	N.	83	0	W.	29
Moss	59	24	N.	10	59	E.	12
Mosseguen	29	15	N.	7	0	E.	25
Mosskirch	47	59	N	9	4	E.	9
Mostar	43	20	N.	17	41	E.	17
Mosul	36	20	N.	43	1	E.	19
Motao Ids.	39	30	N.	128	0	E.	18
Motril	36	46	N.	3	34	W.	14
Motten	50	28	N.	9	58	E.	9
Mottville	41	53	N.	85	30	W.	28
Mouab	14	55	N.	47	30	E.	18
Moukden, or Chin-yang	41	30	N.	123	20	E.	18
Moukhtar	30	25	N.	19	15	E.	25
Moulacique Pt.	13	35	N.	60	59	W.	29
Moulin	56	38	N.	3	38	W.	5
Moulins	46	34	N.	3	19	E.	7
Moulinette	45	2	N.	74	55	W.	27
Moulting B.	41	20	S.	148	25	E.	24
Moulting Lag.	42	2	S.	148	17	E.	24
Moulton	34	35	N.	87	42	W.	28
Moung	23	30	N.	99	50	E.	21
Mouni R.	1	20	N.	10	0	E.	25
Mount R.	43	1	S.	147	11	E.	24
Mountmellick	53	6	N.	7	20	W.	6
Mountrath	52	58	N.	7	28	W.	6
Moura	38	6	N.	7	19	W.	14
Mourao	38	25	N.	7	11	W.	14
Mourzouk	25	57	N.	14	15	E.	25
Moussi	21	0	N.	1	20	W.	25
‡ Movisas	8	0	S.	32	0	E.	25
Mow	25	8	N.	79	38	E.	20
Moxacar	37	8	N.	1	56	W.	14
Moy	56	24	N.	5	51	W.	5
Moylins	52	16	N.	9	0	W.	6
Moyrans	46	27	N.	5	44	E.	7
Moyvore	53	32	N.	7	35	W.	6
‡ Mozambique	15	0	S.	38	0	∴	25
Mozes, R., de	25	56	N.	81	0	W.	28
Mozimba R.	11	30	S.	39	0	E.	25
Mozyr	52	5	N.	29	25	E.	13
Mszczonow	51	59	N.	20	34	E.	10

Place.	Lat.	Long.	No. of Map
Mizensk	53 14 N.	36 30 E.	13
Much Wenlock	52 34 N.	2 35 W.	4
Muckor Monk Id.	56 49 N.	6 11 W.	5
Mucke	51 18 N.	14 43 E.	10
Muddhee	22 4 N.	69 12 E.	20
Mudgee	32 30 S.	149 37 E.	23
Mudgul	16 4 N.	76 30 E.	20
Muelles Pt.	32 20 S.	71 30 W.	30
Muene-hai	2 0 N.	24 25 E.	25
Mugem	39 4 N.	8 39 W.	14
Mugford C.	58 30 N.	63 20 W.	26
Muggleswick	54 48 N.	1 58 W.	4
Mugi	21 58 S.	47 38 W.	30
Muhalieli	40 11 N.	28 20 E.	19
Muhammedia	31 50 N.	57 0 E.	18
Muhlau	46 35 N.	9 35 E.	15
Muhlenbach	45 56 N.	23 32 E.	11
Muhlhausen	51 11 N.	10 25 E.	10
Muhlhausen	54 13 N.	19 46 E.	10
Muiden	52 19 N.	5 4 E.	8
Mujelibe(Baby-lon)	32 32 N.	44 26 E.	19
Mujur	39 1 N.	34 26 E.	19
Mula	38 0 N.	1 35 W.	14
Mulcapoor	20 41 N.	76 18 E.	20
Mulda R.	51 30 N.	12 40 E.	9
Muldbach	46 51 N.	11 44 E.	11
Muldshen	54 28 N.	21 23 E.	10
Mulgoa	33 51 S.	150 45 E.	23
Mulgrave Ids.	6 20 N.	172 0 E.	22
Mulka	30 17 N.	73 17 E.	20
Mull Id.	56 26 N.	6 0 W.	5
Mull of Cantire	55 20 N.	5 40 W.	5
Mull of Oe	55 39 N.	6 12 W.	5
Mullae	34 45 N.	73 6 E.	20
Mullangoor	18 10 N.	79 18 E.	20
Mullinavat	52 24 N.	7 10 W.	6
Mullinahone	52 30 N.	7 29 W.	6
Mullingar	53 32 N.	7 18 W.	6
Mullins, St.	52 28 N.	6 55 W.	6
Mulos, Pt. do.	21 7 N.	75 36 W.	29
Mulroy B.	55 15 N.	7 47 W.	6
Munchberg	52 33 N.	14 8 E.	10
Mundeeuugur	31 38 N.	76 57 W.	20
Mundesoor	24 2 N.	75 10 E.	20
Mundlah	22 38 N.	80 10 E.	20
Mundoogur	22 25 N.	75 10 E.	20
Mundrucus, Aldeal de	4 50 S.	5 38 W.	30
Mungara	10 20 N.	22 25 E.	25
Mungdoo	21 0 N.	92 20 E.	20
Mung-hoa	25 20 N.	100 30 E.	21
Munich	48 7 N.	11 33 E.	9
Munmurra R.	32 0 S.	150 0 E.	23
Munna Neworaeg Id.	35 33 S.	150 30 E.	23
Munsingen	48 25 N.	9 30 E.	9
Munster	46 32 N.	8 14 E.	15
Munster	47 9 N.	8 6 E.	15
Munster	51 38 N.	9 0 W.	6
Munster	46 14 N.	10 20 E.	15
Munsterberg	50 32 N.	17 2 E.	10
Muonia R.	68 29 N.	22 0 E.	13
Mur	47 8 N.	14 10 E.	11
Murad R.	39 10 N.	42 0 E.	19
Murad-Chai, or Eastn. Euphrates	38 40 N.	40 30 E.	19
Murat	45 8 N.	2 52 E.	7
Murcia	38 1 N.	1 16 W.	14
Muregg	46 45 N.	15 48 E.	11
Muret	43 27 N.	1 17 E.	7
Muret	44 24 N.	0 49 W.	7
Murfreesboro'	35 43 N.	86 42 W.	28
Muritz L.	53 20 N.	12 40 E.	9
Murray Frith	57 37 N.	4 0 W.	5
Murray Id.	54 26 N.	8 39 W.	6
Murray Mt.	35 47 S.	148 47 E.	23
‡ Murray	35 25 S.	149 30 E.	23
Murray	44 4 N.	77 46 W.	27
Murray R.	34 0 S.	140 0 E.	22
Murray Mt.	42 30 S.	148 2 E.	24
Murroo R.	35 57 S.	150 14 E.	23
Murrum Mt.	35 4 S.	149 58 E.	23
MurrumbidgeeR.	34 50 S.	148 22 E.	23
Murusura R.	13 0 S.	30 0 E.	25
Murviedro	39 41 N.	0 20 W.	14
Muscat	23 20 N.	58 40 E.	18
Muscle B.	43 29 S.	147 4 E.	24
Muscle Roe R. Gr.	40 56 S.	148 14 E.	24
Musfeia	9 25 N.	15 0 E.	25
‡ Mush	39 0 N.	41 0 E.	19
Mush	38 38 N.	41 56 E.	19
Mushed	36 5 N.	59 5 E.	18
Mushow	26 0 S.	25 55 E.	25
Muskau	51 31 N.	14 46 E.	10
Muskoka L.	45 0 N.	79 40 W.	27
Muskoka R.	45 25 N.	79 0 W.	27
Musquito Pts.	42 37 S.	147 38 E.	24
Musselb	32 50 N.	44 15 E.	19
Musselburg	55 55 N.	3 5 W.	5
Mussendom C.	26 30 N.	56 30 E.	18
Mussy	47 58 N.	4 30 E.	7
Mutmutbilly L.	34 50 S.	149 30 E.	23
Mutos	47 28 N.	23 2 E.	11
Mutzelberg	53 40 N.	14 28 E.	10
Myall L.	32 27 S.	152 23 E.	23
Myall R.	32 25 S.	152 11 E.	23
Mycou Id.	37 28 N.	25 25 E.	17
Myra	36 17 N.	30 1 E.	19
Mysore	12 16 N.	76 40 E.	20
Mysory Id.	0 50 S.	136 0 E.	22
‡ Mysore	13 0 N.	77 0 E.	20
Mytilini	39 10 N.	26 33 E.	17
Mytilini Id.	39 15 N.	26 15 E.	17
N.			
Naab R.	49 20 N.	12 0 E.	9
Naaldwyk	51 59 N.	4 14 E.	8
Naarden	52 17 N.	5 10 E.	8
Naas	53 13 N.	6 40 W.	6
Nabajoa	27 45 N.	110 30 W.	26
Nabajoa R.	37 20 N.	109 0 W.	26
Nablous	32 10 N.	35 14 E.	19
Nachitoches	31 43 N.	93 10 W.	28
Nacogdoches	31 30 N.	94 28 W.	28
Nagore	23 52 N.	87 24 E.	20
Nagore	27 19 N.	73 30 E.	20
Nagpoor	21 8 N.	78 56 E.	20
Nagy Almas	47 3 N.	23 11 E.	11
Nagy Kallo	47 50 N.	21 48 E.	11
Nagy Koros	47 3 N.	19 49 E.	11
Nahraiu, El	35 52 N.	41 1 E.	19
Nahun	30 4 N.	77 20 E.	20
Nain	56 20 N.	62 0 W.	26
Nai Saffar	34 2 N.	44 29 E.	19
Naira	57 36 N.	3 53 W.	5
Nakel	53 10 N.	17 37 E.	10
Na-keng-se	23 0 N.	103 6 E.	21
Nakshivan	39 12 N.	45 30 E.	19
Nalapanee	30 18 N.	78 5 E.	20
Nalon R.	43 19 N.	6 0 W.	14
Nambu, Port	39 50 N.	142 0 E.	18
Namers	48 18 N.	0 21 E.	7
Namik	30 6 N.	80 8 E.	20
Namoa Id.	23 30 N.	117 0 E.	21
Namoony	17 26 N.	75 20 E.	20
Namou Id.	9 20 N.	167 30 E.	22
Namur	50 27 N.	4 49 E.	8
‡ Namur	50 15 N.	4 45 E.	8
Namurek Id.	5 50 N.	168 50 E.	22
Nan-chang	28 32 N.	116 3 E.	21
Nan-cou-tchin	38 28 N.	100 44 E.	21
Nancy	48 40 N.	6 10 E.	7
Nanclair	19 5 N.	77 26 E.	20
Nandrin	50 32 N.	5 24 E.	8
Nandur R.	21 0 S.	54 0 W.	30
Nan-gan	24 57 N.	101 43 E.	21
Nan-kang	29 22 N.	116 0 E.	21
Nankin	31 58 N.	118 50 E.	21
Nan-ling Mts.	25 30 N.	109 0 E.	21
Nan-ngin	22 42 N.	108 0 E.	21
Nan-tan	25 0 N.	107 26 E.	21
Nan-tchang	31 46 N.	111 50 E.	21
Nan-tchuen	28 50 N.	107 26 E.	21
Nautes	47 14 N.	1 31 W.	7
Nantua	46 13 N.	5 36 E.	7
Nantucket Id.	41 10 N.	70 0 W.	28
Nantwich	53 4 N.	2 34 W.	4
Nant Wilt	52 18 N.	3 32 W.	4
Nan-yang	33 14 N.	112 40 E.	21
Nan-yang	25 17 N.	114 16 E.	21
Nanz	46 47 N.	9 11 E.	15
Napajeil	45 11 N.	17 36 E.	11
Napakiang	26 18 N.	121 42 E.	21
Naph	47 1 N.	7 56 E.	15
Naples	40 51 N.	14 18 E.	16
‡ Naples	41 0 N.	16 0 E.	16
Naples, B. of	40 45 N.	14 15 E.	16
Napo R.	2 30 S.	76 0 W.	30
Napoleon	35 40 N.	91 19 W.	28
Napoli di Romania	37 35 N.	22 48 E.	17
Naposhish L.	64 0 N.	99 30 W.	26
Nar	59 27 N.	13 21 E.	12
Nar R.	43 45 N.	7 12 E.	16
Naran	54 49 N.	8 28 W	6
Narasca	43 17 N.	17 5 E.	11
Narberth	51 48 N.	4 44 W.	4
Narbonne	43 22 N.	3 1 E.	7
Nardo	40 10 N.	18 6 E.	16
Narea	8 0 N.	35 15 E.	25
Narellan	34 2 S.	150 48 E.	23
Narenta R.	43 50 N.	18 0 E.	17
Narese	45 49 N.	8 48 E.	11
Narew R.	52 47 N.	21 20 E.	10
Nari	37 13 N.	13 50 E.	16
Narim	59 20 N.	81 10 E.	18
Narman	40 24 N.	41 59 E.	19
Narni	42 33 N.	12 33 E.	16
Narol	50 24 N.	23 28 E.	11
Narrawa R.	34 30 S.	149 10 E.	23
Narotch L.	54 58 N	26 50 E.	13
Narva	59 30 N.	28 20 E.	13
Naseby	70 16 N.	28 30 E.	12
Nash	36 2 N.	77 55 W.	28
Nashville	36 5 N.	87 0 W.	28
Nassau	25 6 N.	77 22 W.	29
‡ Nassau	50 20 N.	8 10 E.	9
Nassau	50 19 N.	7 48 E.	9
Nassau C.	76 50 N.	63 0 W.	18
Nassau B.	55 10 S.	67 0 W.	30
Nassau	30 37 N.	81 34 W.	28
Nassuck	19 50 N.	74 7 E.	20
Naszera (Nazareth)	32 40 N.	35 23 E.	19
Natal	5 50 S.	35 23 W.	30
Natal, Port	29 30 S.	31 0 E.	25
Natchez	31 35 N.	91 13 W.	28
Nati	24 46 N.	107 10 E.	21
Natinas, Gr. Ids.	4 0 N.	109 20 E.	22
Native Hut Cr.	42 30 S.	146 51 E.	24
Native B.	42 16 S.	145 30 E	24
Native Pls.	42 5 S.	147 20 E.	24
Natividade	11 20 S.	47 25 W.	30
Nattore	24 30 N.	88 57 E.	20
Nau C.	39 4 N.	17 7 E.	16
Nauders	46 53 N.	10 35 E.	11
Naumberg	51 10 N.	11 47 E.	9
Naun, or Non	47 45 N.	125 50 E.	18
Naundfeld	51 13 N.	13 43 E.	9
Naundode	21 55 N.	73 38 E.	20
Naundoorbar	21 21 N.	74 6 E.	20
Nauphio Id.	36 23 N.	25 50 E.	17
Nauplia	37 35 N.	22 48 E.	17
Nauplia G.	37 20 N.	23 0 E.	17
Nauta	4 40 S.	74 0 W.	30
Naustedal	61 37 N.	5 41 E.	12
Nauvrier	46 20 N.	6 52 E.	15
Navalcarnero	40 21 N.	4 1 W.	14
Navalo	49 34 N.	24 45 E.	11
Navalosa	40 26 N.	5 1 W.	14
Navan	53 38 N.	6 40 W.	6
Navarino	36 53 N.	21 42 E.	17
Navarino	44 54 N.	88 6 W.	28
Navel	67 30 N.	14 10 E.	12
Navia	43 35 N.	6 44 W.	14
Navla, R. de	43 20 N.	6 50 W.	14
Navigators' Ids.	14 6 S.	170 0 W.	22
Navolok C.	69 38 N.	33 0 E.	13
Navy Bank	20 4 N.	68 40 W.	29
Naxia Id.	37 5 N.	25 32 E.	17
Nayuen	18 22 N.	108 50 E.	21
Nazaret	33 33 N.	45 29 E.	19
Nazareth	32 40 N.	35 22 E.	19
Naze	58 0 N.	7 20 E.	12
Neagh Lough	54 36 N.	6 25 W.	6
Nea Phocea	38 32 N.	26 50 E.	19
Neath	51 40 N.	3 40 W.	4
Neay	58 33 N.	3 40 W.	5
Neckar R.	49 22 N.	9 10 E.	9
Necker Id.	23 28 N.	164 40 W.	22
Nederbrakel	50 47 N.	3 45 E.	8
Nedlitz	52 5 N.	12 23 E.	9
Needham	52 8 N.	1 2 E.	4
Needle Rk.	43 44 S.	146 25 E.	24
Needles, The	50 39 N.	1 35 W.	4
Neemuch	24 36 N.	75 2 E.	20
Neeonata L.	49 25 N.	74 10 W.	27
Neermul	19 20 N.	78 35 E.	20
Negapatam	10 46 N.	79 50 E.	20
Negoa	32 16 S.	150 56 E.	23
Negrais C.	13 0 N.	94 30 E.	18
Negril S.	18 14 N.	78 35 W.	29
Negrillo Port	21 26 N.	78 40 W.	29
Negro, Rio	0 6 S.	64 0 W.	30
Negro, Rio	33 0 S.	57 0 W.	30
Negro. Rio	3 0 S.	59 20 W.	30
Negro, or Cusu R.	39 0 S.	67 0 W.	30
Negro, Rio	2 30 N.	69 0 W.	30
Negropont, or Egripo	38 25 N.	23 35 E.	17
Negropont	38 30 N.	23 50 E.	17
Neiderwald	46 28 N.	8 9 E	15
Neisse	50 25 N.	17 18 E.	10
Neisse R.	50 27 N.	17 10 E.	10
Neiva B.	18 20 N.	71 0 W.	25

Place.	Lat.		Long.		No. of Map
Nekah	33 40	N.	7 50	E.	25
Neliiseer	12 16	N.	75 12	E.	20
Nellore	14 24	N.	80 0	E.	20
Nembucu	26 40	S.	58 0	W.	30
Nemicathinque L.	47 25	N	74 35	W.	27
Nemours	48 14	N.	2 41	E.	7
Nenagh	52 52	N.	8 12	W.	6
Nenda	46 10	N.	7 19	E.	15
Neosho R.	37 0	N.	95 40	W.	28
Neots, St.	52 14	N.	0 10	W.	4
‡ Nepal	28 0	N.	83 0	E.	20
Nepean R.	33 54	S.	150 4[illegible]	E.	23
Nepi	42 12	N.	12 36	E.	16
Nerae	44 7	N.	0 19	E.	7
Nertchinsk	52 0	N.	116 30	E.	18
Nervoski	62 10	N.	59 20	E.	18
Nerwer	25 40	N.	77 50	E.	20
Ness, Loch	57 15	N.	4 25	W.	5
Nesswabie R.	45 58	N.	78 0	W.	27
Netro	46 12	N.	7 17	E.	15
Nettuno	41 28	N.	12 47	E.	16
Netz R.	52 40	N.	14 50	E.	10
Neu R.	63 0	N.	11 30	E.	12
Neuchatel	47 1	N.	6 56	E.	15
Neuchatel L.	46 55	N.	6 40	E.	15
Neudorf	48 58	N.	11 0	E.	9
Neuenhaus	52 28	N.	6 55	E.	9
Neufchateau	48 20	N.	5 40	E.	7
Neufchateau	49 51	N.	5 26	E.	8
Neufchatel	49 45	N.	1 25	E.	7
Neufelden	48 28	N.	14 5	E.	11
Neuguen R.	38 0	S.	69 0	W	30
Neukirchen	49 34	N.	11 32	E.	9
Neumarkt	46 18	N.	11 21	E.	11
Neumarkt	46 10	N.	14 22	E.	11
Neumarkt	49 25	N.	20 4	E.	11
Neumischken	54 45	N.	21 55	E.	10
Neunkirch	47 40	N.	8 31	E.	15
Neusohl	48 40	N.	19 4	E.	11
Neustadt	50 45	N.	11 46	E.	9
Neustadt	47 48	N.	16 18	E.	11
Neustadt	50 59	N.	7 49	E.	9
Neustadt	50 18	N.	10 18	E.	9
Neustadt	54 36	N.	18 15	E.	10
Neustadt	52 7	N.	17 25	E.	10
Neustadt	52 30	N.	9 25	E.	9
Neustadt	49 42	N.	12 7	E.	9
Neustadt	49 48	N.	17 9	E.	11
Neustadtel	45 50	N.	15 15	E.	11
Neustadtel	50 39	N.	12 39	E.	9
Neustatt	47 6	N.	7 6	E.	15
Neustatz	45 18	N.	19 54	E.	11
Neustedt	51 32	N.	10 49	E.	9
Neustedt	45 46	N.	15 11	E.	16
Neustedler L.	47 46	N.	16 45	E.	11
Neu Stettin	53 43	N.	16 40	E.	10
Neuwerk Id.	53 56	N.	8 30	E.	9
Neutra	48 18	N.	18 6	E.	11
Nevele	51 2	N.	3 33	E.	8
Nevele	47 0	N.	3 10	E.	7
Nevesigne	43 20	N.	18 12	E.	17
Neviansk (Gold Mines)	57 35	N	60 20	E.	13
Nevis Id.	17 10	N.	62 40	W.	29
Nevish L.	56 56	N.	5 37	W.	5
New Abbey	55 0	N.	3 36	W.	5
Newark	53 5	N.	0 46	W.	4
Newark	40 41	N.	74 20	W.	28
Newark	43 16	N.	79 10	W.	27
Newark	58 45	N.	3 3	W.	5
Newberne	35 8	N.	77 2	W.	28
Newbridge	53 10	N.	6 49	W.	6
‡ New Brunswick	47 0	N.	66 0	W.	27
Newbierg	41 35	N.	74 14	W.	28
Newbury	51 19	N.	77 6	W.	28
Newbury	51 25	N.	1 16	W.	4
Newcastle	39 50	N.	75 44	W.	28
Newcastle	52 26	N.	9 3	W.	6
Newcastle	32 57	S.	151 46	E.	23
‡ Newcastle	44 30	N.	78 30	W.	27
Newcastle on Tyne	54 56	N.	1 37	W.	4
Newcastle under Lyne	52 1	N.	2 10	W.	4
New Cumnack	55 23	N.	4 14	W.	5
Newenburg	47 47	N.	7 34	E.	9
Newent	51 55	N.	2 24	W.	4
‡ Newfoundland	49 0	N.	56 0	W.	26
‡ New Granada	4 0	N.	73 0	W.	30
‡ New Hanover Id.	0 50	S.	150 25	E.	22
New Haven	41 21	N.	72 59	W.	28
New Hebrides	16 0	S.	167 0	E.	22
New Hernhut	64 50	N.	51 40	W.	26
New Ireland Id.	3 0	S.	152 0	E.	22
‡ New Jersey	40 0	N.	74 40	W.	28
Newmarket	52 16	N.	0 28	E.	4
Newmarket	44 2	N.	79 34	W.	27
Newnham C.	57 5	N.	161 20	W.	26
New Orleans	30 2	N.	90 5	W.	28
New Plymouth	45 0	S.	170 0	E.	22
Newport	53 53	N.	9 30	W.	6
Newport	52 45	N.	8 22	W.	6
Newport	52 0	N.	4 46	W.	4
Newport	50 42	N.	1 17	W.	4
Newport	51 35	N.	2 58	W.	4
Newport	52 45	N.	2 21	W.	4
Newport Pagnell	52 6	N.	0 42	W.	4
Newport	41 40	N.	71 2	W.	28
Newport	38 25	N.	76 50	W.	28
Newport	35 55	N.	83 16	W.	28
New Providence	12 50	N.	77 20	W.	29
New Ross	52 23	N.	6 55	W.	6
Newry	54 10	N.	6 18	W.	6
Newry Canal	54 15	N.	6 22	W.	6
Newsorge	50 57	N.	17 39	E.	10
‡ NewSouthWales	30 0	S.	148 0	E.	22
Newthorn	55 38	N.	2 32	W.	5
Newton	53 30	N.	2 36	W.	4
Newton Abbots	50 31	N.	3 35	W.	4
Newtown	53 35	N.	7 54	W.	6
Newtown	53 3	N.	6 6	W.	6
Newtown	52 29	N.	3 19	W.	4
Newtown Ards	54 35	N.	5 41	W.	6
Newtown Barry	52 38	N.	6 40	W.	6
Newtown Bellow	53 30	N.	8 32	W.	6
Newtown Browne	53 51	N.	8 56	W.	6
Newtown Butler	54 11	N.	7 24	W.	6
Newtown Limavady	55 3	N.	6 58	W.	6
Newtown Stewart	54 59	N.	4 26	W.	5
Newtown Stewart	54 43	N.	7 25	W.	6
New York	40 42	N.	74 1	W.	28
New York Har.	40 40	N.	74 0	W.	28
New York Id.	8 0	S.	150 10	W.	22
‡ New Zealand	40 0	S.	170 0	E.	22
Neyetawa R.	45 40	N.	80 30	W.	27
Neyva	3 15	N.	75 20	W.	30
Ngan-chan	26 10	N.	105 50	E.	21
Ngan-kin	30 36	N.	117 5	E.	21
Ngan-lo	31 12	N.	112 35	E.	21
Ngan-si	39 55	N.	95 45	E.	18
Ngin-hai	37 25	N.	121 58	E.	21
Ngo-ni	27 55	N.	102 38	E.	21
Ngo-yu-kiang	23 0	N.	110 0	E.	21
Nhing	28 58	N.	114 17	E.	21
Niagara R.	43 17	N.	79 6	W.	27
Niagara, Falls of	43 9	N.	79 6	W.	27
‡ Niagara	43 0	N.	79 30	W.	27
Nicaragua	11 30	N.	85 40	W.	26
Nicaragua L.	12 0	N.	85 0	W.	26
Nicaria Id.	37 35	N.	26 10	E.	19
Nice	43 42	N.	7 27	E.	16
Nicholas Mt.	41 25	S.	148 14	E.	24
Nicholson	41 0	S.	175 30	E.	22
Nicobar Ids.	8 30	N.	94 30	E.	18
Nicolai S.	46 11	N.	7 46	E.	15
Nicolas, St. C.	19 42	N.	73 30	W.	29
Nicolas, St.	47 5	N.	7 15	E.	15
Nicolas, St.	46 42	N.	71 29	W.	27
Nicolet R.	45 52	N.	72 0	W.	27
Nicopoli	43 42	N.	24 54	E.	17
Nicosia	35 9	N.	33 30	E.	19
Nicoya	10 0	N.	84 55	W.	26
Nicoya G.	9 50	N.	84 30	W.	30
Nid R.	50 25	N.	20 35	E.	10
Nidda	50 23	N.	8 58	E.	9
Nidden	55 20	N.	21 2	E.	10
Niedenburg	53 21	N.	20 27	E.	10
Niemen R.	55 0	N.	23 0	E.	13
Nienburg	52 37	N.	9 10	E.	9
Nieporent	52 23	N.	21 5	E.	10
Nieuport	51 8	N.	2 42	E.	8
Nieuwersluis	52 12	N.	4 59	E.	8
Nieuwpoort	51 56	N.	4 52	E.	8
Nigala	38 0	N.	140 0	E.	18
Nigdeh	37 59	N.	34 48	E.	19
Niger, or Quorra R.	11 40	N.	5 0	E.	25
Nigg	57 43	N.	4 0	W.	5
Nigg	57 6	N.	2 7	W.	5
Nijnii Ghar	56 54	N.	54 0	E.	13
Nijnii Novgorod	56 10	N.	44 8	E.	13
Nij Konet	61 22	N.	53 20	E.	13
Nikolaie	46 58	N.	32 2	E.	13
Nikolskoé	59 58	N.	44 15	E.	13
Nikolskoe	53 15	N.	51 30	E.	13
Nikopol	47 30	N.	34 20	E.	13
Niksar	40 36	N.	37 18	E.	19
Niksiki	42 48	N.	19 5	E.	17
Nile R.	26 30	N.	32 0	E.	25
Nile R.	41 41	S.	147 30	E.	24
‡ Nimeamay	50 0	S.	33 0	E.	25
Nimove	50 48	N.	3 59	E.	8
Nineteen Lagoons	41 56	S.	146 31	E.	24
Nineveh, Ruins of	36 21	N.	43 7	E.	19
Ning	35 42	N.	107 48	E.	21
Ning-kiang	32 30	N.	106 24	E.	21
Ning-koue	31 2	N.	118 48	E.	21
Ning-po	29 57	N.	121 8	E.	21
Ning-sia	38 32	N.	106 10	E.	21
Nio Id.	36 45	N.	25 22	E.	17
Nion	44 23	N.	5 7	E.	7
Niort	46 18	N.	0 28	W.	7
Nipe, Pto. de	20 40	N.	75 35	W.	29
Niphon, Id. of	37 0	N.	140 0	E.	18
Nipisighet B.	47 42	N.	65 54	W.	27
Nipissing L.	46 30	N.	80 8	W.	27
Nisao, Pta. de	18 12	N.	70 18	W.	29
Nisibin	37 2	N.	41 6	E.	19
Nismes	43 52	N.	4 19	E.	7
Nisoye	46 12	N.	7 34	E.	15
Nissa R.	57 15	N.	13 40	E.	12
Nissa	43 15	N.	22 5	E.	17
Nitcheguon L.	53 10	N.	69 0	W.	26
Nive R.	42 20	S.	146 36	E.	24
Nivelles	50 36	N.	4 20	E.	8
Nivian	44 51	N.	9 40	E.	16
Nizan.patam	15 54	N.	80 30	E.	20
Nobby R.	31 23	S.	152 52	E.	23
Noes	61 30	N	7 10	E.	12
Noes	68 8	N.	15 0	E.	12
Nogaro	43 44	N.	0 1	W.	7
Nogent	48 16	N.	0 49	E.	7
Nogent sur Seine	48 29	N.	3 29	E.	7
Noirmoutier Id.	46 58	N.	2 16	W.	7
Noisene	50 17	N.	5 21	E.	8
Noli	44 15	N.	8 24	E.	16
Nolinsk	57 43	N.	50 10	E.	13
Nonas	58 53	N.	17 53	E.	12
Nontron	45 31	N.	0 41	E.	7
Noosky	29 45	N.	64 40	E.	18
Noping	48 19	N.	12 53	E.	9
Nora	59 30	N.	15 0	E.	12
Norage, La.	46 1	N.	73 10	W.	27
Norcar	42 46	N.	13 4	E.	16
Nord R.	45 40	N.	74 10	W.	27
Nordal	62 20	N.	7 17	E.	12
Norderney	53 44	N.	7 12	E.	9
Nordheim	50 38	N.	10 15	E.	9
Nordhorn	52 25	N.	7 2	E.	9
Nordingra	62 54	N.	18 5	E.	12
‡ Nordland	63 30	N.	16 0	E.	12
‡ Nordland	68 0	N.	16 0	E.	12
Nordmaling	63 33	N.	19 20	E.	12
Nore	60 5	N.	8 58	E.	12
‡ Norfolk	52 40	N.	1 0	E.	4
Norfolk Mt.	41 38	S.	145 18	E.	24
Norfolk Id.	29 0	S.	168 20	E.	22
Norfolk, New	42 50	S.	147 14	E.	24
Norfolk B.	43 4	S.	147 55	E.	24
Norgh	53 3	N.	6 29	E.	8
Nornach	55 20	N.	47 50	E.	13
Norte, Rio del	32 0	N.	104 50	W.	26
Norte, C. del	1 55	N.	50 0	W.	30
North Id.	3 25	N.	131 20	E.	22
Northampton	52 14	N.	0 48	W.	4
‡ Northamptonshire	52 20	N.	1 0	W.	4
North Cape	71 12	N.	25 39	E.	12
‡ North Carolina	36 0	N.	80 0	W.	28
North Devon	76 0	N.	85 0	W.	26
‡ North Greenland	75 0	N.	50 0	W.	26
‡ North Somerset	73 0	N.	100 0	W.	26
‡ Northumberland	55 0	N.	2 0	W.	4
Northumberland Ids.	21 40	S.	150 0	E.	22
‡ Northumberland	33 0	S.	151 20	E.	23
Northwich	53 16	N.	2 27	W.	4
Norton Sd.	65 0	N.	161 0	W.	26
‡ Norway	65 0	N.	10 0	E.	3
Norwich	43 0	N.	80 50	W.	27
Norwich	42 38	N.	75 36	W.	28
Norwich	52 37	N.	1 17	E.	4
Noss Id.	60 8	N.	1 2	W.	5
Noto C.	37 30	N.	137 50	E.	18
Noto	36 53	N.	15 4	E.	16
Nottawasaga R.	44 20	N.	80 0	W.	27
Nottawasaga B.	44 38	N.	80 20	W.	27
Nottingham	52 56	N.	1 6	W.	4
‡ Nottinghamshire	53 0	N.	1 0	W.	4
Nottingham Id.	63 10	N.	77 30	W.	26
Nourse R.	17 0	S.	13 0	E.	25
‡ Nova Scotia	45 0	N.	64 0	W.	26
Novaia Zemlia	74 0	N.	55 0	E.	18

Place.	Lat.		Long.		No. of Map
Nov Bielitza	52 20	N.	31 8	E.	13
Novgorod	58 36	N.	31 18	E.	13
Novi	45 9	N.	14 51	E.	16
Novi	44 44	N.	8 55	E.	16
Novi Bazar	42 53	N.	20 32	E.	17
Novigrad	44 9	N.	15 36	E.	16
Novita	4 58	N.	76 40	W.	30
Novogrodek	53 34	N.	26 8	E.	13
Novomirgorod	48 42	N.	31 40	E.	13
Novo Tcherkask	47 20	N.	39 53	E.	13
Novo Tzuru-kaisheosk	50 20	N.	118 50	E.	18
Novska	45 20	N.	17 5	E.	11
No where else	41 50	S.	148 10	E.	24
Nowick	60 49	N.	0 46	W.	5
Nowysandel	49 36	N.	20 46	E.	11
Noya	42 47	N.	8 54	W.	14
‡ Nubia	20 0	N.	30 0	E.	25
Nueces, R. de las	30 0	N.	100 0	W.	26
Nuema	47 26	N.	27 1	E.	17
Nuevo G.	42 30	S.	64 30	W.	30
Nuggur	13 54	N.	75 6	E.	20
Nujidabad	29 32	N.	79 12	E.	20
Nukahiva Id.	8 30	S.	139 30	W.	22
Nuldingah	23 26	N.	89 10	E.	20
Nulgondah	17 10	N.	79 0	E.	20
Numanya	32 32	N.	45 32	E.	19
Numansdorp	51 44	N.	4 26	E.	8
Nun	28 30	N.	10 10	W.	25
Nunaprag	30 18	N.	79 28	E.	20
Nundeal	15 22	N.	78 30	E.	20
Nuneaton	52 29	N.	1 26	W.	4
Nunivack Id.	60 20	N.	166 0	W.	26
Nunspeet	52 22	N.	5 47	E.	8
Nur	52 40	N.	22 22	E.	10
Nurbudda R.	22 10	N.	75 0	E.	20
Nuremburg	49 24	N.	11 5	E.	9
Nurmaka	68 42	N.	21 23	E.	12
Nurrah	20 57	N.	82 16	E.	20
Nursbin	39 0	N.	43 0	E.	19
Nutrias	7 40	N.	69 25	W.	30
Nuyts Arcbo.	32 30	S.	133 0	E.	22
Nyamtz	47 13	N.	26 20	E.	17
Nyassa L.	10 0	S.	35 0	E.	25
Nyassa, or Lupata Mns.	10 0	S.	37 0	E.	25
Nyborg	55 20	N.	10 45	E.	12
Nyekerk	52 14	N.	3 50	E.	8
Nyekiobing	54 46	N.	12 0	E.	12
Nyfi	9 50	N.	7 0	E.	25
Nykoping	58 43	N.	17 10	E.	12
Nyland	64 0	N.	18 45	E.	12
Nymegen	51 51	N.	5 51	E.	8
Nyons	46 22	N.	6 11	E.	15
Nyskott	61 50	N.	28 55	E.	13
Nystad	60 48	N.	21 40	E.	13
O.					
Oahu Id.	21 45	N.	175 50	W.	22
Oakham	52 44	N.	0 40	W.	4
Oakingham	51 23	N.	0 50	W.	4
Oaks	34 7	S.	150 38	E.	23
Oarati	23 20	S.	44 40	W.	30
Oatlands	42 22	S.	147 29	E.	24
Oaxaca	17 0	N.	96 56	W.	26
Oban	56 57	N.	5 29	W.	5
Obdorsk	65 50	N.	67 0	E.	18
Obé R.	60 0	N.	80 0	E.	18
Obeian	51 10	N.	36 40	E.	13
Obenberg	48 18	N.	13 25	E.	11
Obereiden	47 17	N.	8 32	E.	15
Oberland Mns.	46 50	N.	9 5	E.	15
Oberlangen	52 50	N.	7 15	E	9
Oberndorf	48 30	N.	13 37	E.	15
Oberreid	46 26	N.	7 29	E.	15
Obersdorf	47 24	N.	10 19	E.	9
Oberstein	49 46	N.	7 20	E.	9
Obetei Siert Mns.	52 0	N.	52 0	E.	13
Obispo	26 50	S.	70 40	W.	30
Obrabruch Can.	52 10	N.	16 30	E.	10
Obrovazzo	44 12	N.	15 45	E.	11
Observatory In.	55 30	N	129 30	W.	26
Obskaia G.	70 0	N.	73 0	E.	18
Obydos, or Panxis	1 58	S.	55 0	W.	30
Ocana	8 0	N.	73 45	W.	30
Ocana	39 54	N.	3 32	W.	14
Ocean Id.	0 30	S.	170 40	E.	22
Ochiltree	55 25	N.	4 21	W.	5
Ochrida	41 10	N.	20 44	E.	17
Ocona	16 20	S.	73 15	W.	30
Oconee	35 12	N.	83 2	W.	28
O'Connor Mt.	41 55	S.	147 16	E.	24
Oden	60 5	N.	6 40	E.	12
Odenkirchen	51 8	N.	6 22	E.	9
Odensburg	44 42	N.	73 33	W.	27
Oder R.	51 0	N.	17 20	E	10
Oder R.	52 45	N.	14 25	E.	10
Odessa	46 28	N.	30 28	E.	13
Odeypoor	22 32	N.	83 2	E.	20
Odia Id.	8 0	N.	168 0	E	22
Odirso	45 48	N.	12 35	E.	16
Odowari	34 45	N.	139 20	E.	18
Oe. Mull of	55 39	N.	6 12	W.	5
Oedenrode, St.	56 33	N.	5 30	E.	8
Oei	34 0	N.	106 10	E.	21
Oeiras	2 36	S.	50 2	W.	30
Oeiras	7 7	S.	42 50	W.	30
Oeland Id.	57 0	N.	17 0	E.	12
Oeno Id.	24 10	S.	130 40	E.	22
Oensingen	47 18	N.	7 45	E.	15
Oerrel	52 41	N.	10 30	E.	9
Oesel Id.	58 30	N.	23 30	E.	13
Offenburg	48 28	N.	7 58	E.	9
Offenheim	49 40	N.	7 33	E.	9
Offerdals	63 28	N.	13 53	E.	12
Ofoden	68 35	N.	16 20	E.	12
Ogbuctoke	55 0	N.	60 0	W.	26
Ogeechee R.	32 40	N.	82 0	W.	28
Oggulin	45 18	N.	15 20	E.	16
Oheteroa Id.	22 30	S.	150 20	W.	22
Ohio R.	38 48	N.	83 20	W.	28
‡ Ohio	40 0	N.	83 0	W.	28
Oich	57 7	N.	4 45	W.	5
Oignon R.	57 20	N.	5 50	E.	7
Oikel R.	57 57	N.	4 30	W.	5
Oirschot	51 29	N.	5 19	E.	8
Okhansk	57 42	N.	55 6	E.	13
Okhotsk	59 0	N.	142 40	E.	18
Okhotsk, Sea of	56 0	N.	150 0	E.	18
Oki Ids.	36 20	N.	133 20	E	18
Okladnikoo L.	65 55	N.	46 0	E.	13
Okoptzi	56 38	N.	33 20	E.	13
Oldenburg	53 9	N.	8 18	E.	9
‡ Oldenburg	53 0	N.	8 0	E.	9
Oldenzaal	52 19	N.	6 56	E.	8
Old Deer	57 31	N.	2 7	W.	5
Oldham	53 34	N.	2 5	W.	4
Old Indian Post	48 48	N.	75 47	W.	27
Olekma R.	57 0	N.	120 0	E.	18
Olekminsk	60 20	N.	119 30	E.	18
Olenei C.	72 50	N.	71 0	E.	18
Olenek R.	70 0	N.	120 0	E.	18
Olensk	72 45	N.	120 0	E.	18
Oleron Id.	45 55	N.	1 15	W.	7
Oleron	43 11	N.	0 34	W.	7
Olesa	41 35	N.	1 52	E.	14
Oletzko	54 2	N.	22 31	E.	10
Olmedo	41 18	N.	4 37	W.	14
Oleveira	27 50	S.	51 5	W.	30
Olite	42 24	N.	1 40	W.	14
Olivenca	3 35	S.	69 0	W.	30
Olivenca	14 54	S.	39 4	W.	30
Olivenza	38 44	N.	6 57	W.	14
Olivopol	48 10	N.	30 59	E.	13
Olivone	46 31	N.	8 58	E.	15
Olmutz	49 35	N.	17 17	E.	11
Olney	52 9	N.	0 38	W.	4
Olonetz	61 4	N.	33 6	E.	13
Olre R.	52 15	N.	11 30	E.	10
Olrick	58 34	N.	3 30	W.	5
Olsberg	47 30	N.	7 48	E.	15
Olst	52 18	N.	6 8	E.	8
Olsztyn	50 47	N.	19 18	E.	10
Oltigeu	47 25	N.	7 55	E.	15
Olympus Mt.	40 5	N.	22 32	E.	17
Omagh	54 36	N.	7 19	W.	6
Omblio	58 48	N.	8 40	E.	12
Ombria	43 28	N.	12 13	E.	16
Omer St.	50 45	N.	2 15	E.	7
Ommanney C.	56 10	N.	134 20	W.	26
Ommen	52 32	N.	6 25	E.	8
Omoa	15 40	N.	87 30	W.	26
Omorigeskoi	53 36	N.	76 10	E.	18
Omsk	55 10	N.	74 40	E.	18
Ondoo	26 18	N.	71 41	E.	20
Onega, G. of	64 30	N.	37 0	E.	13
Onega L.	62 0	N.	35 40	E.	13
Onega	63 52	N.	38 23	E.	13
Onega R.	63 0	N.	39 0	E.	13
Onehow Id.	22 10	N.	160 0	W.	22
Onghin R.	45 0	N.	105 0	E.	18
Ongole	15 20	N.	79 52	E.	20
Onibe	22 0	S.	47 30	E.	25
Onslow B.	34 20	N.	77 40	W.	28
Onst Wedde	53 2	N.	7 3	E.	8
Ontario L.	43 40	N.	78 0	W.	28
Ontaroae	44 58	N.	27 20	E.	17
Ontong Java Ids.	5 30	S.	159 0	E.	22
Ooch	29 6	N.	71 10	E.	20
Oodeipoor	27 40	N.	75 38	E.	20
Oodipoor	24 35	N.	73 44	E.	20
Oojhen	23 20	N.	75 47	E.	20
Oomercote	25 20	N.	69 52	E.	20
Oomrawutty	20 47	N.	77 42	E.	20
Oom i Rasas	31 48	N.	36 3	E.	19
Oom Kais	32 36	N.	35 27	E.	19
Oona	20 55	N.	71 5	E.	20
Oostburg	51 21	N.	3 30	E.	8
Oosterland	52 56	N.	5 1	E.	8
Oosterzeele	50 58	N.	3 48	E.	8
Oostwolde	53 12	N.	7 3	E.	8
Ootchan	52 10	N.	139 0	E.	18
Ootmarsum	52 25	N.	6 55	E.	8
Oparo Ids.	26 0	S.	144 30	W.	22
Opatka	43 25	N.	26 0	E.	17
Opatowiec	50 19	N.	20 51	E.	11
Opdal	60 10	N.	8 41	E.	12
Opelousas	30 34	N.	92 4	W.	28
Oploo	51 36	N.	5 53	E.	8
Opopinskoi C.	61 30	N.	175 0	E.	18
Oporto	41 8	N.	8 32	W.	14
Opotchka	56 40	N.	28 37	E.	13
Opoun Id.	14 0	S.	169 30	W.	22
Oppeln	50 32	N.	17 59	E.	10
Oppenheim	49 51	N.	8 14	E.	9
Oppido	40 43	N.	16 6	E.	16
Oprescheni	48 2	N.	26 8	E.	11
Opwyk	50 58	N.	4 13	E.	8
Opynen	51 50	N.	5 17	E.	8
Or, d', Mt.	45 31	N.	2 50	E.	7
Oraba Id.	12 30	N.	70 10	W.	29
Oraba	45 29	N.	23 0	E.	11
Orakh	44 40	N.	27 48	E.	17
Orau	36 10	N.	0 15	W.	25
Oran Mt.	45 57	N.	7 26	E.	15
Oran	3 38	S.	73 0	W.	30
Oran	22 50	N.	62 58	W.	30
Orange	44 6	N.	4 50	E.	7
Orange, or Gariep R.	28 0	S.	20 0	E.	25
Orangeburg	33 37	N.	80 48	W.	28
Oranmore	53 17	N.	8 55	W.	6
Oransay Id.	56 9	N.	6 11	W.	5
Orany	54 19	N.	24 40	E.	13
Oravais	63 18	N.	22 30	E.	13
Orbe	46 45	N.	6 31	E.	15
Orbe R.	46 47	N.	6 37	E.	15
Orbitello	42 28	N.	11 20	E.	16
Orcala	5 20	N.	57 0	W.	30
Orcha	54 32	N.	30 10	E.	13
Orchilla	11 45	N.	66 12	W.	29
Orciano	43 42	N.	13 0	E.	16
Ordenburg	47 39	N.	16 38	E.	11
Ordnance Pt.	41 22	S.	144 50	E.	24
Orduna	42 59	N.	2 59	W.	14
Ore	61 8	N.	15 0	E.	12
Orebro	59 18	N.	15 20	E.	12
Oregon, or Columbia R.	46 30	N.	123 0	W.	26
Oregrund B.	60 80	N.	18 0	E.	12
Orekhov	47 35	N	35 44	E.	13
Oreland	63 45	N.	9 30	E.	12
Orema	45 22	N.	9 39	E.	16
Orenbourg	51 50	N.	55 18	E.	13
Orense	42 21	N.	7 57	W.	14
Orford	52 9	N.	1 31	E.	4
Orfordness	52 5	N.	1 30	E.	4
Orford C.	43 0	N.	124 15	W.	26
Orient, L'	47 47	N.	3 20	W.	7
Orihuela	38 8	N.	1 4	W.	14
Orimatela	60 55	N.	25 40	E.	13
Orinoco R.	8 0	N.	64 0	W.	30
Orinoco R. Mths.	8 35	N.	60 20	W.	30
‡ Orissa	20 0	N.	84 0	E.	20
Oristano B.	39 50	N.	8 30	E.	16
Oristano	39 52	N.	8 34	E.	16
Orjuba	36 58	N.	3 29	W.	14
Orkney Ids.	59 0	N.	3 0	W.	5
Orkneys, South	60 30	S.	45 0	W.	2
Orleans, New	30 2	N.	90 5	W.	28
Orleans Id.	47 0	N.	71 0	W.	27
Orleans Can.	47 56	N.	1 54	E.	7
Orlov	52 54	N.	36 0	E.	13
Orlov	58 30	N.	49 0	E.	13
Orlovskaia	50 6	N.	44 0	E.	13
Ormes Hd., Gr.	53 21	N.	3 46	W.	4
Ormskirk	53 34	N.	2 50	W.	4
Ornain R.	48 40	N.	5 20	E.	7
Oro, R. de	30 0	N.	157 45	E.	22
Oroman	43 40	N.	83 30	E.	18
Oron	46 34	N.	6 49	E.	15
Orontes R.	35 30	N.	36 30	E.	19
Oropesa	39 59	N.	5 14	W.	14
Oropo	38 16	N.	23 47	E.	17
Orrit	42 9	N.	9 40	E.	14
Orosei	40 22	N.	9 41	E.	16
Oroshaza	46 34	N.	20 39	E.	11
Oroszi	47 59	N.	19 7	E.	11
Orozeo	43 5	N.	2 56	W.	14

Place.	Lat.	Long.	No. of Map
Orschel	51 24 N.	10 24 E.	10
Orsera	45 10 N.	13 43 E.	16
Orsieres	46 1 N.	7 10 E.	15
Orsova, Old	44 44 N.	22 25 E.	17
Orsova, New	44 48 N.	22 39 E.	17
Orsova	44 42 N.	22 28 E.	11
Ortaki	37 35 N.	27 47 E.	19
Ortegal C.	43 47 N.	7 54 W.	14
Orthes	43 30 N.	0 47 W.	7
Ortigoa	16 0 S.	51 38 W.	30
Orton Id.	56 50 N.	61 50 W.	26
Ortosa	34 32 N.	36 7 E.	19
Ottochal	44 49 N.	15 18 E.	11
Ortuchio	41 57 N	13 44 E.	15
Oruro R.	17 53 S.	67 30 W.	30
Osa	57 20 N.	55 6 E.	13
Osaca	35 5 N.	135 50 E.	18
Osage R.	38 10 N.	92 50 W.	28
Osages (Vills.)	37 38 N.	95 10 W.	28
Osara	34 57 N.	40 28 E.	19
Osborne Id.	24 50 S.	145 0 W.	22
Osch	51 46 N.	5 36 E.	8
Oserskaia	67 46 N.	32 4 E.	13
Oskelanaio L.	48 40 N.	74 50 W.	27
Osma	41 30 N.	3 7 W.	14
Osmandjik	40 53 N.	36 12 E.	19
Osmanfakih	44 3 N.	28 22 E.	17
Osna Id.	59 0 N.	18 30 E.	12
Osnaburg	52 12 N.	7 59 E.	9
Osnaburg Id.	21 50 S.	138 40 W.	22
Osorno R.	40 12 S.	73 30 W.	30
Osperen	49 47 N.	5 54 E.	8
Ostakhov	57 8 N.	33 2 E.	13
Ostano	45 13 N.	10 21 E.	16
Ostend	51 13 N.	2 54 E.	8
Oster	50 54 N.	30 58 E.	13
Osterach	47 56 N.	9 20 E.	9
Osteroe	62 30 N.	7 0 W.	3
Ostersund	63 10 N.	14 40 E.	12
Osterode	51 45 N.	10 14 E.	9
Osterwyk	51 35 N.	5 14 E.	8
Ostia	41 47 N.	12 18 E.	16
Ostrov	57 25 N.	28 30 E.	13
Ostrovizza	43 56 N.	15 50 E.	11
Ostrow	51 30 N.	23 1 E.	10
Osuna	37 19 N.	5 11 W.	14
Oswego	43 30 N.	76 20 W.	28
Osweicin	50 2 N.	19 13 E.	11
Oswestry	52 49 N.	3 2 W.	4
Otaheite, or Tahiti	17 40 S.	149 30 E.	22
Otago, Port	45 40 S.	170 35 E.	22
Oterleek	52 38 N.	4 51 E.	8
Oteewhy Ids.	13 10 S.	172 20 E.	22
Otomacos	6 25 N.	67 30 W.	30
Oton, or Nth. C.	34 35 S.	173 0 E.	22
Otovalo	0 6 N.	77 50 W.	30
Otranto	40 9 N.	18 31 E.	16
‡ Ottawa	45 30 N.	75 0 W.	27
Ottawa R.	45 30 N	75 30 W.	27
Ottaway R.	44 50 N.	85 0 W.	28
Otterbuch	49 5 N.	7 53 E.	9
Otterndorf	53 48 N.	8 56 E.	9
Ottersburg	53 8 N.	9 8 E.	9
Ottweiler	49 20 N.	6 48 E.	9
Oualuga, or Washington Id.	8 50 S.	139 0 E.	22
Ouapoa Id.	9 0 S.	139 30 E.	22
Oubsa Nor L.	49 20 N.	92 0 E.	18
Ouchan L.	56 43 N.	4 40 W.	5
Oude	26 48 N.	82 2 E.	20
‡ Oude	27 0 N.	82 0 E.	20
Oudenarde	50 52 N.	3 37 E.	8
Oudensbosch	51 35 N.	4 30 E.	8
Oudenburg	51 11 N.	2 58 E.	8
Ouei-ning	26 50 N.	104 0 E.	21
Oue-kinn	35 30 N.	114 11 E.	21
Ouen-tchou	27 56 N.	121 2 E.	21
Oufa	54 40 N.	55 50 E.	13
Oughterard	53 26 N.	9 18 W.	6
Oulberg	60 9 N.	9 45 E.	12
Oulias Soutar	47 30 N.	96 15 E.	18
Ou-mong-tou	27 14 N.	103 46 E.	21
Oumour Fakih	42 18 N.	27 3 E.	17
Ouna	64 40 N.	38 25 E.	13
Oundle	52 28 N.	0 26 W.	4
Oun-hing	29 10 N.	114 47 E.	21
Ounnatz	44 26 N.	16 18 E.	17
Oun-ngan	26 23 N.	114 45 E.	21
Ountziesti	46 43 N.	27 35 E.	17
Our R.	50 0 N.	6 10 E.	8
Oural, or Laik R.	49 0 N.	52 0 E.	13
Ouralian Mns.	63 0 N.	59 0 E.	13
Ouralsk	51 15 N.	51 25 E	13
Ourga or Kuren	48 5 N.	108 30 E.	18
Ourjoum	57 5 N.	50 18 E.	13
Ouro R.	23 45 N.	15 40 W.	25
Ours, St.	45 50 N.	73 5 W.	27
Ourte R.	50 25 N.	5 30 E.	8
Ourzitzeni	44 43 N.	26 48 E.	17
Ousdale	57 24 N.	6 33 W.	5
Ouse, or Grd. R.	43 8 N.	80 10 W.	27
Ouse R.	42 7 S.	146 44 E.	24
Ouse R.	54 0 N.	1 15 W	4
Ousiitskaia	62 20 N.	56 25 E.	13
Ousman	51 58 N.	40 0 E.	13
Oussa R.	66 0 N.	59 0 E.	13
Oustad	58 56 N.	7 50 E.	12
Ousviat	55 54 N.	30 46 E.	13
Ou-tai	38 42 N.	113 9 E.	21
Outarde Pt.	48 56 N.	68 31 W.	27
Ou-tchou	23 22 N.	111 30 E.	21
Outchur R.	57 0 N.	132 0 E.	18
Outeiro	1 30 S.	53 3 W.	30
Outeniente	38 51 N.	0 40 W.	14
Outer Dole	61 20 N.	5 30 E.	12
Ouzitza	43 44 N.	19 49 E.	17
Ouzoundja	41 50 N.	25 30 E.	17
Ovar	40 51 N.	8 37 W.	14
Over Buren	47 27 N.	9 10 E.	15
Over Flakkee Id.	51 43 N.	4 10 E.	8
Over Pelt	51 11 N.	2 24 E.	8
‡ Overyssel	52 25 N.	6 30 E.	8
Ovidiopol	46 21 N.	30 25 E.	13
Oviedo	43 22 N.	5 58 W.	14
Ovroutch	51 22 N.	28 40 E.	13
Owari B.	34 0 N.	137 0 E.	18
Owel, Lough	53 33 N.	7 21 W.	6
Owenburgh	37 46 N.	87 4 W.	28
Owey Id.	55 4 N.	8 29 W.	6
Owhyhee Id.	20 0 N.	155 3 W.	22
Oxbon	44 12 N.	75 39 W.	28
‡ Oxfordshire	51 50 N.	1 20 W.	4
Oxford	51 48 N.	1 16 W.	4
Oxford	43 10 N.	80 50 W.	27
Oxley Mt.	31 52 S.	150 19 E.	23
Oyapok	4 2 N.	51 40 W.	30
Oyapok R.	3 30 N.	31 40 W.	30
Oyster B.	42 43 S.	148 9 E.	24

P.

Place.	Lat.	Long.	No. of Map
Pa	31 52 N.	106 36 E.	21
Pabhay Id.	57 44 N.	7 15 W.	5
Paccara R.	5 0 S.	52 0 W.	30
Pacaraima Sierra	4 0 N.	62 0 W.	30
Pacheco	37 47 N.	1 10 W.	14
Pachitea R.	9 0 S.	74 20 W.	30
Pachtussof Id.	74 30 N.	57 30 E.	18
Pacific Ocean, South	30 0 S.	140 0 W.	2
Pacific Ocean, North	30 0 N.	160 0 W.	2
Padavin	1 30 N.	64 50 W.	30
Paderborn	51 42 N.	8 40 E.	9
Padstow	50 32 N.	4 56 W.	4
Padua	45 24 N.	11 55 E.	11
Pagenlonin L.	67 20 N.	19 0 E.	12
Pages R.	32 3 S.	151 3 E.	21
Paglia	42 55 N.	11 50 E.	16
Paglia	39 14 N.	8 26 E.	16
Pago Id.	44 30 N.	15 0 E.	16
Pagoi Ids.	29 10 N.	82 15 W.	28
Pagon Ids.	18 2 N.	146 0 E.	22
Pa-hou L.	37 25 N.	115 20 E.	21
Paicari	38 0 S.	73 25 W.	30
Pailly	46 42 N.	6 35 E.	15
Paimbœuf	47 15 N.	2 5 W.	7
Painten	47 58 N.	11 49 E.	9
Paisley	55 49 N.	4 26 W.	5
Paix, Pt.	19 50 N.	73 28 W.	29
Pajares	41 15 N.	5 33 W.	14
Pakracz	45 28 N.	17 19 E.	11
Palachkovitzi	45 0 N.	17 50 E.	17
Palaiopoli	37 50 N.	21 32 E.	17
Palamos	41 53 N.	3 19 E.	14
Palamow	23 50 N.	84 10 E.	20
Palawan Id.	10 0 N.	119 0 E.	22
Palaz	7 45 S.	78 0 W.	30
Palembang	3 0 S.	104 40 E.	22
Palermo	38 9 N.	13 20 E.	16
Palencia	42 3 N.	4 26 W.	14
‡ Palencia	42 30 N.	4 30 W.	14
Palestine	38 56 N.	87 41 W.	28
Paliano	41 46 N.	13 5 E.	16
Paliconda	9 43 N.	76 44 E.	20
Palisse, La	46 14 N.	3 35 E.	7
Palkati L.	46 30 N.	72 0 E.	18
Palks Str.	10 0 N.	80 0 E.	20
Palliser Ids.	15 0 S.	148 0 W.	22
Pallyad	22 12 N.	71 47 E.	20
Palma	39 34 N.	2 44 E.	14
Palma	38 28 N.	8 31 W.	14
Palma, S. J. de	12 45 S.	48 10 W.	30
Palma B.	39 30 N.	2 40 E.	14
Palma Id	28 40 N.	18 0 W.	25
Palmanova	45 58 N.	13 16 E.	16
Palmas C.	4 50 N.	8 45 W.	25
Palmberg	48 16 N.	12 21 E.	9
Palmer	42 50 N.	82 41 W.	27
Palmer Mt.	31 46 S.	150 6 E.	23
Palmera	37 38 N.	5 5 W.	14
Palmyra	43 5 N.	77 4 W.	28
Palmyras Pt.	20 42 N.	87 2 E.	20
Palmyra, or Tadmor	34 12 N.	38 30 E.	19
Palmyra	32 8 N.	91 0 W.	28
Palmyra Id.	6 0 N.	162 20 W.	22
Palombara	42 7 N.	12 45 E.	16
Palos, C. de	37 35 N.	0 44 W.	14
Palos	37 11 N.	6 48 W.	14
Palu	38 42 N.	39 58 E.	19
Palizeul	49 54 N.	5 5 E.	8
Pambal	39 50 N.	8 35 W.	14
Pamiers	43 6 N.	1 38 E.	7
Pampater	11 1 N.	63 57 W.	29
Pampeluna	42 48 N.	1 40 W.	14
Pamplona	7 12 N.	72 48 W.	30
Pamtico Sd.	35 10 N.	76 0 W.	28
Pan	30 58 N.	106 14 E.	21
Panama	8 58 N.	79 40 W.	30
Panama B.	8 0 N.	79 0 W.	30
Panamal	18 50 S.	51 40 W.	30
Panaria Id.	38 40 N.	15 2 E.	16
Panbride	56 29 N.	2 43 W.	5
Pandoorna	21 25 N.	78 20 E	20
Pandora Pass.	31 45 S.	149 56 E.	23
Paneegong	26 42 N.	92 58 E.	29
Paneeput	29 22 N.	76 54 E.	20
Panesova	44 57 N.	20 50 E.	11
Panex	46 18 N.	7 2 E.	15
Panix	46 48 N.	9 11 E.	15
Pankratieff Ids.	70 60 N.	58 0 E.	18
Panomi	40 20 N.	23 0 E.	17
Panovy	51 58 N.	42 25 E.	13
Panoyas	37 50 N.	8 11 W.	14
Pausien	23 50 N.	120 42 E.	21
Pantcha	45 48 N.	27 0 E.	17
Pantellaria Id.	36 50 N.	12 0 E.	16
Panuara Rk.	33 35 S.	148 55 E.	23
Pao	31 42 N.	103 24 E.	21
Pao-king	26 58 N.	111 22 E.	21
Pao-uing	31 32 N.	106 0 E.	21
Pao te	39 4 N.	110 48 E.	21
Papacayos	26 47 S.	51 0 W.	30
Papa Westra Id.	59 20 N.	3 1 W.	5
Papas C.	38 8 N.	21 21 E.	17
Papendeel	52 2 N.	5 33 E.	8
Papineau L.	45 48 N.	74 48 W.	27
Paposo	25 0 S.	70 20 W.	30
Pappadill	56 57 N.	6 18 W.	5
Paprotnia	52 20 N.	22 28 E.	10
Paps	55 57 N.	5 55 W.	5
Papua, or New Guinea	5 0 S.	140 0 E.	22
‡ Para	5 0 S.	55 0 W.	30
Para, Rio	1 30 S.	48 20 W.	30
Para, or Graude R.	20 0 S.	50 0 W.	30
Para, or S. Maria de Belem	1 35 S.	48 10 W.	30
Paracatu	16 57 S.	46 56 W.	30
Paradela	42 0 N.	7 53 W.	14
Parades	48 8 N.	4 42 W.	14
‡ Paraguay	25 0 S.	56 0 W.	30
Paraguay R.	24 0 S.	57 20 W.	30
Parahaba R.	22 0 S.	44 0 W.	30
Parahin	43 35 N.	21 27 E.	17
Parahyba do Sul	21 38 S.	40 57 W.	30
Parahyba	7 15 S.	34 58 W.	30
Parahyba R.	18 30 S.	49 0 W.	30
‡ Parahyba	7 0 S.	37 0 W.	30
Paraisa L.	19 0 S.	57 35 W.	30
Parama	42 50 N.	6 46 W.	14
Paramatta	33 49 S.	151 3 E.	23
Paramaibo	5 40 N.	55 22 W.	30
Paramitia	39 25 N.	20 29 E.	17
Parana	31 54 S.	60 40 W.	30
Parana R	30 0 S.	60 0 W.	30
Paranhyba R.	4 0 S.	42 30 W.	30
Parana-panema R.	22 30 S.	52 0 W.	30
Parapiti	19 57 S.	62 2 W.	30
Parchim	53 26 N.	11 48 E.	9
Parczow	51 37 N.	22 54 E.	10
Pardo, El	40 30 N.	3 47 W.	14
Parenzo	45 15 N.	13 43 E.	16
Parga	39 15 N.	20 25 E.	17

Place.	Lat.	Long.	No. of Map
Parina Pt.	4 50 S.	81 40 W.	30
Paris	48 49 N.	2 20 E.	7
Paris	39 26 N.	91 50 W.	28
Paris	39 46 N.	87 45 W.	28
Parita	7 50 N.	80 30 W.	26
Parka	68 48 N.	22 40 E.	13
Parkur	24 10 N.	71 1 E.	20
Parma	44 48 N.	10 24 E.	16
‡ Parma	44 40 N.	10 0 E.	16
Paon-gan	40 27 N.	114 57 E.	21
Paros Id.	37 5 N.	25 15 E.	17
Parpan	46 45 N.	9 31 E.	15
Parra	38 34 N.	6 34 W.	14
Parriken	63 21 N.	18 58 E.	12
Parry Sd.	45 20 N.	80 10 W.	27
Parry R.	31 5 S.	149 20 E.	23
Parry Ids.	75 0 N.	110 0 W.	26
Parsonstown, or Birr	53 5 N.	7 59 W.	6
Parthenaye	46 36 N.	0 16 W.	7
Parzenczew	51 57 N.	19 12 E.	10
Pasewalk	53 31 N.	13 53 E.	10
Pasqual, St.	34 45 N.	103 6 W.	26
Passage	52 14 N.	7 0 W.	6
Passage R.	51 49 N.	8 22 W.	6
Passage R.	54 20 N.	20 0 E.	10
Passaro C.	36 40 N.	15 6 E.	16
Passau	48 31 N.	13 21 E.	9
Pastaea	3 0 S.	77 0 W.	30
Pastol B.	63 0 N.	162 30 W.	26
‡ Patagonia	45 0 S.	70 0 W.	30
Pataj	46 35 N.	19 4 E.	11
Patana	17 0 N.	122 30 E.	22
Patara	36 12 N.	29 11 E.	19
Pa-tchou	39 15 N.	116 33 E.	21
Pa-tchu-san	24 30 N.	124 0 E.	21
Pathree	19 20 N.	77 10 E.	20
Patience C.	49 0 N.	144 50 E.	18
Patience B.	48 0 N.	143 30 E.	18
Patillos	20 58 S.	70 2 W.	30
Patmo Id.	37 20 N.	26 30 E.	19
Patna	25 30 N.	85 18 E.	20
Patos, L. dos	31 0 S.	51 30 W.	30
Patra	22 25 N.	78 37 E.	20
Patras	38 9 N.	21 51 E.	17
Patras G.	38 10 N.	21 40 E.	17
Patrick Pln.	32 40 S.	151 0 E.	23
Patrick's St., Plns.	42 8 S.	146 50 E.	24
Patrick's. St., R.	41 30 S.	147 25 E.	24
Patrick, St., or Cashel	52 32 N.	7 53 W.	6
Patrington	53 43 N.	0 1 E.	4
Patrounio Id.	28 45 N.	175 45 E.	22
Pattensen	52 15 N.	9 31 E.	9
Patterson	32 38 S.	151 36 E.	23
Patterson R.	32 25 S.	151 33 E.	23
Pau	43 22 N.	0 33 W.	7
Paucartambo	13 20 S.	71 25 W.	30
Paulino	34 20 S.	68 25 W.	30
Paulo, S.	23 40 S.	46 40 W.	30
Paul's, St. Id.	1 0 N.	29 0 W.	2
Paul's, St. Id.	37 50 S.	78 20 E.	1
Paul's, St. Dreme Mt.	41 49 S.	147 57 E.	24
Paul's, St. R.	41 54 S.	148 0 E.	24
Pauxis, or Abydos	1 58 S.	55 0 W.	30
Pavia	45 15 N.	9 11 E.	11
Pavlovecz	45 43 N.	17 4 E.	11
Pavlosk	59 38 N.	30 25 E.	13
Pavlovsk	50 16 N.	40 27 E.	13
Pawnee Vills.	41 40 N.	99 0 W.	28
Paxo Id.	39 11 N.	20 7 E.	17
Pay Sanda	32 0 S.	58 0 W.	30
Payta	5 15 S.	81 6 W.	30
Paz, La	16 30 S.	69 0 W.	30
Peace R.	58 0 N.	115 0 W.	26
Peaked Hill	43 28 S.	146 48 E.	24
Pearl and Hermes Bk.	28 0 N.	176 0 W.	22
Pebbly B.	40 57 S.	145 36 E.	24
Peccia	46 27 N.	8 33 E.	15
Peche-le G.	38 0 N.	119 0 E.	21
‡ Peche-le	39 0 N.	116 0 E.	21
Pe-chomi	35 30 N.	108 58 E.	21
Pecora C.	39 38 N.	8 21 E.	16
Pedan	55 22 N.	3 40 W.	5
Pedder R.	41 30 S.	144 50 E.	24
Pedder R.	42 50 S.	146 18 E.	24
Pedee, Gr. R.	34 30 N.	79 30 W.	28
Pedrasa	41 8 N.	3 50 W.	14
Pedro Pt.	18 30 N.	78 26 W.	29
Pedro, S. do R. Grande	22 2 S.	52 10 W.	30
Pedro, St.	27 30 N.	105 0 W.	26
Pedro, St. del Rey	16 0 S.	56 50 W.	30
Pedro C.	18 0 N.	57 20 E.	18

Place.	Lat.	Long.	No. of Map
Pedro Bank	17 0 N.	78 30 W.	29
Pedro Kays	16 55 N.	78 0 W.	29
Pedro, St.	30 30 S.	57 20 W.	30
Pedro, St.	29 57 S.	60 30 W.	30
Pedro Bluff	33 0 N.	110 0 W.	26
Pedro, St.	18 50 S.	47 20 W.	30
‡ Peebles	55 35 N.	3 20 W.	5
Peebles	55 39 N.	3 11 W.	5
Peek	45 33 N.	21 9 E.	11
Peel	54 15 N.	4 34 W.	4
Peel R.	31 7 S.	151 0 E.	23
Peel Is.	50 50 S.	73 40 W.	30
Peel Ids.	27 30 N.	143 0 E.	22
Peepla	20 30 N.	74 0 E.	20
Peepul	32 20 N.	71 38 E.	20
Pees	51 7 N.	5 25 E.	8
Pegasus	47 20 S.	167 30 E.	22
Peggan	47 10 N.	15 29 E.	11
Pegwitz R.	49 25 N.	11 0 E.	9
Peho	32 35 N.	110 5 E.	21
Pehoe Id.	23 38 N.	119 38 E.	21
Pei	39 48 N.	107 23 E.	21
Peichu	27 30 N.	107 0 E.	21
Peine	23 57 S.	68 48 W.	30
Peinitz	49 31 N.	12 59 E.	11
Peirovo	48 32 N.	33 23 E.	13
Pei-tchan	29 45 N.	106 10 E.	21
Peiviaskunta	69 15 N.	24 40 E.	12
Pekin	39 56 N.	116 39 E.	21
Pelee Pt. or S. Foreland	41 51 N.	82 40 W.	27
Pelee Id.	41 45 N.	82 48 W.	27
Pelee Ids.	7 0 N.	135 15 E.	22
Pelho	66 50 N.	23 43 E.	12
Pe-ling Ms.	34 30 N.	105 0 E.	21
Pellew, Sir Ed. Ids.	15 20 S.	137 22 E.	22
Pellworm Id.	54 33 N.	8 42 E.	12
Pelly L.	66 0 N.	101 6 W.	26
Pemba Id.	5 0 S.	39 40 E.	25
‡ Pembrokeshire	52 0 N.	5 0 W.	4
Pembroke	51 41 N.	4 55 W.	4
‡ Pembroke	42 40 S.	147 40 E.	24
Pennfiel	41 35 N.	4 11 W.	14
Pennfiel	41 15 N.	8 14 W.	14
Penalva	41 30 N.	0 1 W.	14
Penang, Pulo Id.	5 20 N.	100 15 E.	18
Penas, C. de	43 43 N.	5 55 W.	14
Penas, G. of	47 20 S.	75 0 W.	30
Penas de St. Pedro	38 49 N.	2 1 W.	14
Pendleton	34 40 N.	82 40 W.	28
Penedo	10 0 S.	36 25 W.	30
Penella	39 57 N.	8 24 W.	14
Peneranda	41 3 N.	5 16 W.	14
Penguin Pt.	31 23 S.	152 52 E.	23
Peniche	39 20 N.	9 24 W.	14
Peniscola	40 21 N.	0 27 E.	14
Pennant Hills	33 40 S.	151 11 E.	23
‡ Pennsylvania	41 0 N.	77 0 W.	28
Penny, or Tedmadlabeek G.	66 0 N.	68 0 W.	26
Pennyroyal Cr.	41 40 S.	147 5 E.	24
Penrhyn C.	67 10 N.	81 45 W.	26
Penrhyn Ids.	9 40 S.	157 40 W.	22
Penrith	54 39 N.	2 45 W.	4
Penrith	33 46 S.	150 45 E.	23
Penryn	50 11 N.	5 8 W.	4
Pensacola	30 28 N.	87 25 W.	28
Penso	53 13 N.	22 11 E.	10
Penta	42 28 N.	9 26 E.	16
Pentecost, Id.	15 30 S.	168 30 E.	22
Pentland Pr.	58 42 N.	3 15 W.	5
Pentoce	10 30 S.	42 0 W.	30
Pentzig	51 15 N.	15 3 E.	10
Penza Id	40 54 N.	12 58 E.	16
Penza	53 12 N.	45 5 E.	13
Penzance	50 7 N.	5 33 W.	4
Peonga L.	45 42 N.	78 12 W.	27
Peoria	40 38 N.	89 27 W.	28
Pepe C.	21 30 N.	83 0 W.	29
Pepin L.	44 50 N.	92 0 W.	28
Petrovsk	52 10 N.	45 10 E.	13
Pera C.	39 42 N.	3 30 E.	14
Peramulpar Id.	11 18 N.	71 43 E.	20
Perdido Mt.	42 35 N.	0 0 —	14
Perdu Mt.	42 37 N.	0 0 —	7
Perecop G.	46 0 N.	33 30 E.	13
Peregrine Id	10 20 S.	158 45 W.	22
Peresciff	45 52 N.	27 25 E.	17
Pergamos	39 17 N.	26 44 E.	19
Pereguaux	45 10 N.	0 46 E.	7
Perkins Id.	40 52 S.	145 13 E.	24
Perlepe	41 14 N.	21 30 E.	17
Perm	58 10 N.	56 12 E.	13
Pernagoa	16 3 S.	44 30 W.	30

Place.	Lat.	Long.	No. of Map
‡ Pernambuco	10 0 S.	43 0 W.	30
Pernambuco, or Recife	8 10 S.	34 56 W.	30
Perocillo	41 28 N.	4 5 W.	14
Perou C.	42 47 S.	148 2 E.	24
Peronne	49 55 N.	2 55 E.	7
Perouse Str.	41 50 N.	142 30 E.	18
Perpendicular Pt.	35 0 S.	150 55 E.	23
Perpignan	42 40 N.	2 53 E.	7
Perrando	18 20 N.	75 40 E.	20
Perrysburg	41 21 N.	83 43 W.	28
Persa	27 8 N.	84 50 E.	20
‡ Persia	33 0 N.	50 0 E.	18
Persian G.	27 0 N.	52 0 E.	18
‡ Perth	56 30 N.	4 0 W.	5
Perth	56 22 N.	3 27 W.	5
Perth	31 38 S.	115 40 E.	22
Perth	41 57 S.	147 18 E.	24
Pertuis d'Antioche	46 5 N.	1 20 W.	7
Pertuis Breton	46 15 N.	1 30 W.	7
‡ Peru	10 0 S.	75 0 W.	30
Peru	44 40 N.	73 22 W.	28
Perujia	43 5 N.	12 20 E.	16
Perwez le Marchez	50 37 N.	4 46 E.	8
Pescara	42 27 N.	14 16 E.	16
Peschiera	45 29 N.	10 49 E.	16
Peseux	46 59 N.	6 52 E.	15
Peshawar	34 10 N.	71 34 E.	20
Pesth	47 32 N.	19 3 E.	11
Pestum	40 23 N.	15 1 E.	16
Pet R.	41 16 S.	146 0 E.	24
Petasuras Id.	10 0 N.	140 0 E.	22
Petaub	36 24 N.	50 0 E.	18
Petchora R.	67 0 N.	52 0 E.	13
Pe-tchou	35 53 N.	115 25 E.	21
Petchorskoe	62 34 N.	55 50 E.	13
Peter 1st Id.	69 50 S.	90 0 W.	2
Peter, St.	46 12 N.	25 15 E.	11
Peter, St. L.	46 23 N.	73 18 W.	27
Peter, St. and St. Paul, Pt.	53 10 N.	158 20 E.	18
Peterborough	52 36 N.	0 14 W.	4
Peterlingen	46 48 N.	6 57 E.	15
Peterport	37 32 N.	80 42 W.	28
Peters, St. R.	45 0 N.	95 30 W.	28
Peters, St.	53 21 N.	7 56 W.	6
Petersburg	59 57 N.	30 22 E.	13
Petersburg	37 6 N.	77 21 W.	28
Petersfield	51 0 N.	0 54 W.	4
Petersham	42 38 N.	72 5 W.	28
Peterhead	57 28 N.	1 51 W.	5
Peterwarden	45 17 N.	19 53 E.	11
Peterzell	47 20 N.	9 10 E.	15
Petredjik	38 50 N.	22 16 E.	17
Petrikau	51 20 N.	19 44 E.	10
Petrinia	45 28 N.	16 19 E.	11
Petroja	44 45 N.	25 6 E.	17
Petropaulovski	53 10 N.	158 20 E.	18
Petrovitch	41 24 N.	23 20 E.	17
Petroxavodsk	62 0 N.	31 38 E.	13
Pettan	46 25 N.	15 55 E.	11
Petten	52 46 N.	4 41 E.	8
Pettigoe	54 34 N.	7 52 W.	6
Petworth	51 0 N.	0 36 W.	4
Peyn	36 30 N.	82 10 E.	18
Peyster Ids.	8 0 S.	178 0 E.	22
Peytahn	28 36 N.	82 0 E.	20
Pfyn	47 35 N.	8 56 E.	15
Philadelphia Id.	28 20 N.	173 0 W.	22
Philadelphia	39 57 N.	75 10 W.	28
Philip's, St. Id.	22 30 N.	78 40 W.	29
‡ Phillip	32 30 S.	150 0 E.	23
Phillip Ids.	8 10 N.	140 30 E.	22
Phillip, Port	38 0 S.	145 0 E.	22
Phillip Id.	29 30 S.	168 25 E.	22
Phillipolis	30 10 S.	26 10 E.	25
Phillippopolis	42 2 N.	24 58 E.	17
Phillipsburg	45 3 N.	73 1 W.	27
Phillipstown	53 17 N.	7 14 W.	6
Phillippeville	50 11 N.	4 33 E.	8
Phillipine Ids.	14 0 N.	122 0 E.	22
Phineka	36 20 N.	30 9 E.	22
Phœnix Id.	4 10 S.	171 20 W.	22
Phuyen	13 10 N.	109 0 E.	18
Piacina R.	73 0 N.	90 0 E.	13
Pianezzo	46 11 N.	9 3 E.	15
Pianozo Id.	42 33 N.	10 8 E.	16
Piatra	46 47 N.	26 24 E.	17
‡ Piauhy	3 0 S.	44 0 W.	30
Piavozero L.	66 30 N.	33 30 E.	13
Piazza	37 18 N.	14 24 E.	16
Piccadilly	52 24 N.	4 1 W.	4
Pickering	54 15 N.	0 46 W.	4
Pickering, Fort	34 55 N.	89 53 W.	28

Place.	Lat.		Long.		No. of Map
Pic du Midi	42 51	N.	0 25	W.	14
Pidjan	42 45	N.	91 5	E.	18
‡ Piedmont	45 0	N.	8 0	E.	16
Piedra, La	7 40	N.	64 57	W.	30
Pieknagami R.	49 0	N.	72 30	W.	27
Pielisiarvi L.	63 20	N.	30 0	E.	13
Piemans R.	41 45	S.	145 4	.	24
Pierre, St.	14 48	N.	61 15	W.	29
Pierre, St.	2 57	N.	52 0	W.	30
Pierre, St.	45 57	N.	7 11	E.	15
Pierre, St. Ids.	9 0	S.	51 20	E.	25
Pierre, St.	49 27	N.	2 34	W.	7
Pierre, St.	47 28	N.	70 33	W.	27
Pietro S.	39 9	N.	8 15	E.	16
Pigeon, B.	42 0	N.	82 50	W.	27
Pigeon Kays	15 40	N.	83 0	W.	29
Pignitz	49 45	N.	11 26	E.	9
Pikeville	34 3	N.	88 15	W.	28
Pikeville	37 20	N.	82 18	W.	28
Pikuy	48 53	N.	23 0	E.	11
Pilas Arcado	11 22	S.	42 48	W.	30
Pilaya R.	20 50	S.	64 0	W.	30
Pilcomayo R.	24 0	S.	59 20	W.	30
Pilibeet	28 43	N.	79 30	E.	20
Pilica	50 30	N.	19 40	E.	10
Pilica R.	51 32	N.	20 5	E.	10
Pilimodie	55 1	N.	4 55	W.	5
Pillar C.	43 15	S.	148 9	E.	24
Pillar C.	52 48	S.	74 35	W.	30
Pillau	54 40	N.	19 57	E.	10
Pilsen	49 47	N.	13 25	E.	11
Pin	35 0	N.	107 58	E.	21
Pin	23 10	N.	108 38	E.	21
Pin, La Tour du	45 34	N.	5 26	E.	7
Pinches	3 0	S.	76 52	W.	30
Pinckneyville	31 3	N.	91 24	W.	28
Pincon	2 6	N.	50 4	W.	30
Pinczow	50 28	N.	20 31	E.	10
Pindee Daden Khan	32 38	N.	73 6	E.	20
Pindee Mulik Oulea	33 24	N.	72 20	E.	20
Pine Bluff	31 5	N.	91 48	W.	28
Pine Ids.	24 30	N.	82 0	W.	29
Pineg	64 14	N.	43 36	E.	13
Pines, Id. of	21 40	N.	82 40	W.	29
Ping-chouen	25 50	N.	100 40	E.	21
Ping-hoi	22 37	N.	114 50	E.	21
Ping-leang	35 46	N.	106 35	E.	21
Ping-lo	24 25	N.	110 30	E.	21
Ping-yuen	24 30	N.	116 8	E.	21
Pinhel	3 0	S.	54 58	W.	30
Pinsk	52 3	N.	26 0	E.	13
Pin-tou	36 48	N.	120 13	E.	21
Pin-yang	36 16	N.	111 36	E.	21
Piombino	43 0	N.	10 30	E.	16
Piota	46 30	N.	8 39	E.	15
Piperi Id.	39 8	N.	24 10	E.	17
Pipers R.	41 10	S.	147 14	E.	24
Piracruca	4 6	S.	41 35	W.	30
Pirates B.	43 4	S.	148 4	E.	24
Pirsnik	43 21	N.	23 0	E.	17
Piruay	48 6	N.	21 15	E.	11
Pisa	43 44	N.	10 26	E.	16
Pisania	13 50	N.	14 40	W.	25
Piscadores or Pehoe Ids.	23 35	N.	119 40	E.	21
Pisco	73 50	S.	76 15	W.	30
Piscopia Id.	36 25	N.	27 20	E.	19
Pisino	45 12	N.	14 0	E	11
Pistoja	43 58	N.	10 53	E.	16
Pitangui	19 36	S.	45 0	W.	30
Pitangui	19 25	S.	49 58	W.	30
Pitcairn Id.	25 10	S.	130 15	W.	22
Pitea	65 20	N.	21 30	E.	12
Pitea	66 0	N.	19 40	E.	12
Pithiviers	48 11	N.	2 15	E.	7
Pitic	29 50	N.	110 0	W.	26
Pitsligo	57 40	N.	2 8	W.	5
Pitt Id.	44 25	S.	175 50	W.	22
Pitt Wr.	33 40	S.	151 20	E.	23
Pitt Wr.	42 50	S.	147 40	E.	24
Pitt Town	33 35	S.	150 55	E.	23
Pittie Ids.	10 55	N.	72 20	E.	20
Pittsburg	40 28	N.	79 55	W.	28
Piura	5 40	S.	80 40	W.	30
Placenza	45 1	N.	9 48	E.	16
Pladda Id.	55 35	N.	4 59	W.	5
Plafegen	46 45	N.	7 17	E.	15
Planchets	47 7	N.	6 46	E.	15
Plasencia	40 10	N.	5 54	W.	14
Plata, La	2 20	N.	75 52	W.	30
Plata, La R.	35 0	S.	57 0	W.	30
‡ Plata, La	30 0	S.	65 0	W.	30
Platamona	40 0	N.	22 40	E.	17
Platform Bluff	42 42	S.	147 10	E.	24
Platteforme	19 34	N.	73 19	W.	29

Place.	Lat.		Long.		No. of Map
Platte R.	40 40	N.	100 0	W.	23
Platte R., Little	40 40	N.	94 30	W.	23
Plauen	50 32	N.	12 6	E.	9
Plawno	50 59	N.	19 28	E.	10
Plaz	46 47	N.	9 47	E.	15
Pleasant Id.	0 15	S.	167 15	E.	22
Pleasant, Port	38 58	N.	81 51	W.	28
Ple[illegible], B. of	37 20	S.	175 30	E.	22
Plenty R.	42 50	S.	147 5	E.	24
Ple[illegible]a	43 25	N.	24 42	E.	17
Pleschen	51 54	N.	17 48	E.	10
Pless	50 2	N.	18 55	E.	10
Pliego	37 55	N.	1 50	W.	14
Plochow	49 48	N.	25 5	E.	11
Plock	52 35	N.	19 49	E.	10
‡ Plock	52 50	N.	20 30	E.	10
Ploermel	47 55	N.	2 24	W.	7
Ploiesti	44 56	N.	26 4	E.	17
Plomer, Pt.	31 5	S.	153 1	E.	23
Plasteva	59 42	N.	45 25	E.	13
Plessur R.	46 49	N.	9 35	E.	15
Plympton Earle	50 24	N.	4 0	W.	4
Plymouth	50 22	N.	4 6	W.	4
Plymouth Sd.	50 20	N.	4 7	W.	4
Plymouth Id.	16 45	N.	62 18	W.	29
Plynlimmon Mt.	52 30	N.	3 45	W.	4
Pniewo	52 40	N.	21 22	E.	10
Po R.	45 0	N.	11 0	E.	11
Po, R. Mths. of the	45 0	N.	12 30	E.	16
Pochekhon	58 35	N.	39 38	E.	13
Pocklington	53 57	N.	0 46	W.	4
Pococns	8 58	S.	42 50	W.	30
Podhayce	49 23	N.	25 9	E.	11
Podgoritza	42 37	N.	19 34	E.	17
Podkamien	50 0	N.	25 30	E.	11
Podolsk	55 18	N.	37 37	E.	13
Pogan	25 42	N.	104 35	E.	21
Pogar	52 28	N.	33 36	E.	13
Poimia	43 23	N.	23 33	E.	17
Poitiers	46 34	N.	0 19	E.	7
Poize	69 18	N.	30 40	E.	13
Pokatka R.	64 0	N.	83 0	E.	18
Pokroo	55 47	N.	39 3	E.	13
Pokrovskoe	62 14	N.	45 25	E.	13
Pokurun	26 56	N.	72 22	E.	20
Pol, St.	48 37	N.	4 22	W.	7
Pol, St.	50 23	N.	2 22	E.	7
Pola	44 54	N.	13 57	E.	16
Polaki	52 10	N.	22 7	E.	10
‡ Poland	51 50	N.	20 30	E.	10
Polar Sea, North	71 0	N.	120 0	W.	26
Polcrone	53 40	N.	17 53	E.	10
Polgar	47 51	N.	21 9	E.	11
Poli	42 10	N.	13 49	E.	16
Policastro	40 2	N.	15 34	E.	16
Poligny	46 52	N.	5 41	E.	7
Pollatro	42 7	N.	14 32	E.	16
Pollillo Id.	15 0	N.	122 30	E.	22
Polling	47 48	N.	11 8	E.	9
Polozova	57 35	N.	51 0	E.	13
Poltava	49 35	N.	34 45	E.	13
Polycandro Id.	36 38	N.	24 57	E.	17
‡ Polynesia	10 0	S.	170 10	W.	2
Pomba B.	12 50	S.	40 25	E.	25
Pombal	10 50	S.	38 50	W.	30
Pombal	3 0	S.	52 0	W.	30
Pombas	39 17	N.	8 15	W.	14
‡ Pomerania	54 0	N.	15 0	E.	10
Pomeroy	54 35	N.	6 55	W	6
Ponafidin Id.	31 0	N.	139 35	E.	22
Pouany	10 41	N.	76 5	E.	20
Ponce	17 58	N.	66 40	W.	29
Pondicherry	12 0	N.	79 53	E.	20
Poneviej	55 50	N.	24 14	E.	13
Pong-choui	29 8	N.	108 19	E.	21
Poniemon	54 51	N.	23 57	E.	10
Pons, St.	43 30	N	2 47	E.	7
Pontarlier	46 52	N.	6 20	E.	7
Pont Audemer	49 19	N.	0 27	E.	7
Pontchartrain L.	30 10	N.	89 10	W.	28
Pontefract	53 41	N.	1 20	W.	4
Pontevedra	42 24	N.	8 37	W.	14
Ponte Corvo	41 29	N.	13 39	E.	16
Pontiac	43 2	N.	83 8	W.	28
Pontivy	48 4	N.	2 59	W.	7
Pont L'Eveque	49 17	N.	0 8	E.	7
Ponto	42 27	N.	9 10	E.	16
Pontoise	49 4	N.	2 5	E.	7
Pontremole	44 30	N.	9 54	E.	16
Pont-y-pool	51 42	N.	2 59	W.	4
Poonah	18 28	N.	74 10	E.	20
Poole	50 45	N.	1 56	W.	4
Poongul	22 28	N.	72 50	E.	20
Popayan	2 15	N.	76 35	W.	30
Poperinge	50 52	N.	2 43	E.	8
Popova	74 0	N.	88 0	E.	18

Place.	Lat.		Long.		No. of Map
Popovacz	45 2	N.	15 49	E.	16
Popovitzk	48 12	N.	35 0	E.	13
Porco	19 50	S.	65 35	W	30
Porentrui	47 25	N.	7 4	E.	15
Porkhov	57 37	N.	29 40	E.	13
Poromuschir	50 30	N.	62 0	W.	30
Porozero	62 45	N.	32 34	E.	13
Porquerolles Ids.	42 58	N.	6 15	E.	7
Porrudas, or S. Lhourenço R.	17 0	S.	56 0	W.	30
Porsanger	70 0	N.	24 44	E.	12
Porskeu	69 22	N.	17 17	E.	12
Portaferry	54 22	N.	5 32	W.	6
Portalegre	39 20	N.	7 17	W.	14
Portarlington	53 8	N.	7 13	W.	6
Port au Prince	18 34	N.	72 20	W.	29
Port aux Barques	44 5	N.	83 14	W.	27
Porteen	52 44	N.	8 34	W.	6
Portel	38 18	N.	7 26	W.	14
Porterra	16 58	S.	44 15	W.	30
Portes	40 11	N.	23 26	E.	17
Port Frederick	41 18	S.	146 32	E.	24
Portglenone	54 52	N.	6 29	W.	6
Portinas	65 30	N.	21 20	E.	12
Portland B.	38 30	S.	142 0	E.	22
Portland	43 45	N.	70 20	W.	28
Portland Id.	50 33	N.	2 26	W.	4
Portland C.	40 49	S.	148 1	E.	24
Portland	17 46	N.	77 18	W.	29
Portlaw	52 17	N.	7 19	W.	6
Portnahaven	55 47	N.	6 27	W.	5
Portneuf	48 34	N.	69 2	W.	27
Portneuf R.	48 35	N	69 5	W.	27
Porto Bello	9 37	N.	79 40	W.	30
Porto Cabello	10 5	N.	68 0	W.	30
Porto Rico Id.	18 15	N.	66 30	W.	29
Porto Santo Id.	34 0	N.	16 29	W.	25
‡ Porto Seguro	17 0	S.	40 0	W.	30
Porto Seguro	16 0	S.	39 15	W.	30
Porto Vecchio	41 40	N.	9 16	E.	16
Port Patrick	54 53	N.	5 3	W.	5
Portrose	57 36	N.	4 6	W.	5
Port Royal	17 55	N.	76 47	W.	29
Portsmouth	43 2	N.	70 50	W.	28
Portsmouth	50 46	N.	1 3	W.	4
‡ Portugal	40 0	N.	8 0	W.	3
Portugalete	43 18	N.	3 1	W.	14
Portuguese Fair	9 10	S.	19 50	E.	25
Portumna	53 6	N.	8 12	W.	6
Portunano	37 12	N.	8 29	W.	14
Poseek	50 23	N.	12 6	E.	9
Posega	45 20	N.	17 44	E.	11
Posegova	61 12	N.	46 10	E.	13
Posen	52 47	N	16 50	E.	10
‡ Posen	52 30	N.	17 0	E.	10
Posidi C.	35 52	N.	35 47	E.	19
Posouchje	43 33	N.	17 20	E.	17
Posteberg	50 22	N.	13 41	E.	11
Po-tchou	33 58	N.	116 10	E.	21
Potemkinskaia	48 6	N.	42 45	E.	13
Potena	49 4	N.	22 21	E.	11
Poteuza	40 35	N.	16 4	E.	16
Potomac R.	39 40	N.	77 40	W.	28
Potosi, San Luis	22 30	N.	100 10	W.	26
Potosi	19 40	S.	65 25	W.	30
Potsdam	52 24	N.	13 1	E.	10
Pottene	6 20	N.	81 35	E.	20
Pottingen	49 19	N.	9 9	E.	9
Potton	52 7	N.	0 10	W.	4
Pottost	37 57	N.	90 30	W.	28
Pou	34 57	N.	110 17	E.	21
Poudoj	61 55	N.	36 39	E.	13
Pou-kang	30 10	N.	103 20	E.	21
Poulton	53 48	N.	2 57	W.	4
Pou-ngin	23 23	N.	116 16	E.	21
Poustynia	62 28	N.	40 40	E.	13
Pouzage	46 56	N.	0 50	W.	7
Poverty B.	38 30	S.	178 20	E.	22
Povinetz	63 0	N.	34 30	E.	13
Povocao	11 3	S.	57 15	W.	30
Poyais	15 25	N.	85 10	W.	26
Poyang L.	29 20	N.	116 20	E.	21
Pozallo	36 44	N.	14 50	E.	16
Pozo, Port	1 15	N.	79 20	W.	30
Pozoalcon	37 37	N.	3 4	W.	14
Pozoblanco	38 23	N.	4 37	W.	14
Pozuel	40 50	N.	1 26	W.	14
Pozzuoli	40 51	N.	14 7	E.	16
Pradelles	44 47	N.	3 51	E.	7
Prades	42 37	N.	2 27	E.	7
Prado	17 20	S.	39 25	W.	30
Prague	50 4	N.	14 27	E.	11
Prahousta	40 56	N.	24 14	E.	17
Prasto	37 18	N.	22 45	E.	17
Prato	46 34	N.	8 40	E.	15
Pravadi	43 10	N.	27 31	E.	17
Prawleduik	51 7	N.	22 30	E.	10

Place.	Lat.	Long.	No. of Map
Praxeros	14 0 S.	55 25 W.	30
Precop	43 4 N.	21 51 E.	17
Predmir	49 9 N.	18 32 E.	17
Pregel R.	54 40 N.	20 50 E.	10
Preuzlow	53 21 N.	13 50 E.	10
Preobaschenija C.	74 45 N.	108 50 E.	18
Presba	41 4 N.	21 1 E.	17
Presburg	48 11 N.	17 12 E.	11
Pressel	51 34 N.	12 45 E.	10
Preston	55 48 N	2 16 W.	5
Preston	53 49 N.	2 39 W.	4
Pretty Pins.	33 25 S.	143 15 E.	23
Pretz	54 17 N.	10 20 E.	12
Pretzel	52 55 N.	11 20 E.	9
Prevesa	38 54 N.	20 45 E.	17
Pribbernois	53 48 N.	14 45 E.	10
Priedborz	51 7 N.	19 57 E.	10
Priepol	43 10 N.	19 39 E.	17
Prilouki	50 38 N.	32 37 E.	13
Prince's Id.	2 0 N.	7 20 E.	25
Princess Ids.	40 52 N.	29 4 E.	19
Princess Charlotte B.	14 0 S.	144 0 E.	22
Prince Regent's In.	73 0 N.	90 0 W.	26
Princetown	40 28 N.	74 40 W.	28
Princeof Wales C.	66 0 N.	168 0 W.	26
Princeof Wales C.	22 25 S.	166 50 E.	22
Princeof Wales Archo.	56 0 N.	134 0 W.	26
Prince William's Sd.	60 0 N.	147 0 W.	26
Prince William's Ld.	70 0 N.	75 0 W	26
Principe, do	18 40 S.	43 5 W.	30
Principe do Beira, Fort	12 20 S.	64 30 W.	30
Principe, Villa del	21 10 N.	77 30 W.	29
Pripet R.	52 10 N	29 0 E.	13
Pripri	13 15 N.	100 0 E.	18
Prisrend	42 6 N.	20 59 E.	17
Pristina	42 30 N.	21 17 E.	17
Privalnaia	50 50 N.	45 57 E.	13
Privas	44 45 N.	4 32 E.	7
Prochino	60 26 N.	34 37 E.	13
Prochnalnaia	45 54 N.	38 50 E.	13
Projection Bluff	41 55 S.	146 43 E.	24
Promontario C	44 45 N.	13 57 E.	11
Prona	48 53 N.	18 39 E	11
Propa	10 0 S.	37 0 W.	30
Prophet's Town	40 34 N.	86 44 W.	28
Propriano	41 40 N.	8 55 E.	16
Prospect Mt.	33 35 S.	148 20 E.	23
Prosser's B.	42 35 S	148 0 E.	24
Prosser's Pins.	42 36 S.	147 48 E.	24
Prosser's R.	42 34 S.	147 52 E.	24
Protschendorf	50 52 N.	13 30 E.	9
Providence N.W. Chan.	26 0 N.	78 0 W.	29
Providence N.E. Chan.	25 40 N.	77 0 W.	29
Providence	41 52 N.	71 37 W.	28
Providence Co.	21 46 N.	72 23 W.	29
Providence Fort	62 30 N.	114 55 W.	26
Providence Old Id.	13 20 N.	81 42 W.	29
Providence	24 0 N	77 20 W.	29
Provins	48 33 N	3 17 E.	7
Proujany	52 30 N.	24 25 E.	13
Prun	50 15 N.	6 21 E.	9
‡ Prussia W.	53 40 N.	18 0 E.	10
‡ Prussia E.	54 30 N.	22 0 E.	10
Pruth R.	46 30 N.	28 E.	13
Pruth R.	47 0 N.	28 0 E.	17
Prye	5 30 N.	100 35 E.	18
Psilority Mt.	35 15 N.	24 37 E.	17
Pskov	57 50 N.	28 30 E.	13
Pu	36 30 N.	110 59 E.	21
Puccula	46 15 N.	133 50 E.	18
Pucculoe	24 10 N.	90 2 E.	20
Pudasjarvi	65 22 N.	27 5 E.	13
Pudwitz	52 33 N.	17 17 E.	10
Puebla, La	19 3 N.	98 0 W.	26
Puebla nueva	39 54 N.	4 49 W.	14
Puerco R.	32 0 N.	103 0 W.	20
Puercos, Mo. de	7 0 N.	80 34 W.	26
Puerto de Plata	19 40 N.	70 50 W.	29
Puers	51 4 N.	4 17 E.	8
Puesta	29 50 S.	62 50 W.	30
Puhlling	48 45 N	12 39 E.	9
Puigcerda	42 28 N.	1 56 E.	14
Pula	39 2 N.	9 0 E.	16
Pulderbosch	51 15 N.	4 44 E.	8
Pulicate	13 20 N.	80 20 E.	20

Place.	Lat.	Long.	No. of Map
Pulla	67 23 N.	23 0 E.	12
Pulochaig	57 23 N.	3 56 W.	5
Pulo Penang	5 20 N.	100 15 E.	18
Pultaue	68 20 N.	22 54 E.	12
Puncah Vills.	42 30 N.	39 0 W.	28
‡ Punjaub	32 0 N.	73 0 E.	20
Punjaud	29 12 N.	70 58 E.	20
Punnah	24 43 N.	80 10 E.	20
Punneeah	32 25 N.	71 6 E.	20
Puno	15 56 S.	70 35 W.	30
Punsk	54 14 N.	23 0 E.	10
Pupuy	31 50 S.	71 0 W.	30
Purchena	37 16 N.	2 29 W.	14
Purdeu	53 42 N.	20 41 E.	10
Purdy	35 9 N.	89 3 W.	28
Purdy Ids.	3 0 S.	145 30 E.	22
Purin	10 22 N.	62 30 W.	30
Purissima, La	30 20 N.	120 0 W.	26
Purmeah	25 48 N.	87 30 E.	20
Purnuok	48 19 N.	20 28 E.	11
Purus R.	8 0 S.	65 0 W.	30
Puschlau	46 24 N.	9 56 E.	15
Puschlau L.	46 22 N.	9 56 E.	15
Puslamin	54 32 N.	16 41 E.	10
Puthankol	32 17 N.	75 52 E.	20
Putlaus	7 56 N.	80 12 E.	20
Puttum	23 54 N.	72 10 E.	20
Puttumayo, or Ica R.	2 0 S.	73 0 W.	30
Putzig	54 41 N.	18 22 E.	10
Puy, Le	45 3 N.	3 51 E.	7
Pwilheli	52 54 N.	4 30 W.	4
Pyramul R.	32 59 S.	149 25 E.	23
Pyrenean Mns.	42 45 N.	0 0	14
Pyrgo	37 39 N.	21 29 E.	17
Pyritz	53 10 N.	14 52 E.	10
Pyrmont	52 0 N.	9 12 E	9

Q.

Place.	Lat.	Long.	No. of Map
Quackenbrack	52 38 N.	7 55 E.	9
Quadra, or Vancouver Id.	50 0 N.	125 0 W.	26
Qualsund	70 23 N.	24 20 E.	12
Quamby's Bluff	41 43 S.	146 55 E.	24
Quanam	2 40 N.	51 0 W.	30
Quang	24 5 N.	104 58 E.	21
Quang-si	24 36 N.	103 48 E.	21
‡ Quang-tung	23 0 N.	114 0 E.	21
Quang-yuen	32 10 N.	105 50 E.	21
Quang-yang	30 30 N.	106 8 E.	21
Quaquagamack L.	48 0 N.	72 5 W.	27
Quarto R.	33 0 S.	62 0 W.	30
Quatre Bras	50 50 N.	45 27 E.	8
Quebec	46 48 N.	71 18 W.	27
‡ Quebec	47 0 N.	71 0 W.	27
Queen L.	31 37 S.	152 45 E.	23
Queen Adelaide Ids.	52 0 S.	73 0 W.	30
Queenborough	51 25 N.	0 45 E.	4
Queen Charlotte's Ids.	53 0 N.	132 0 W.	26
Queen Charlotte's Sd.	52 0 N.	127 30 W.	26
Queen Charlotte's R.	33 35 S.	149 35 E.	23
‡ Queen's County	53 0 N.	7 28 W.	6
Queensferry	56 0 N.	3 26 W.	5
Queenstown	39 0 N.	76 20 W.	28
Queenstown	43 12 N.	79 8 W.	27
Quei	23 2 N.	109 21 E.	21
Quemoy Id.	24 20 N.	118 24 E.	21
Quenquen R.	38 0 S.	59 0 W.	30
Quentania	39 27 N.	3 3 W.	14
Quentin, St.	49 51 N.	3 17 E.	7
Queretaro	20 55 N.	100 0 W.	26
Querfert	51 23 N.	11 36 E.	9
Querimba Ids.	11 30 S.	40 40 E.	25
Quevuga, San	19 40 S.	54 25 W.	30
Quiberon	47 28 N.	3 5 W.	7
Quibo	7 20 N.	81 40 W.	30
Quikne	61 38 N.	9 26 E.	12
Quilan C.	43 5 S.	74 35 W.	30
Quilca	16 38 S.	72 35 W.	30
Quilimane	17 30 S.	36 55 E.	25
Quillan	42 53 N.	2 11 E.	7
Quiloa	9 0 S.	39 40 E.	25
‡ Quiloa	10 0 S.	38 0 E.	25
Quincy	30 38 N.	84 18 W.	28
Quincy	40 6 N.	90 58 W.	28
Quilubumbo	15 10 S.	14 0 E.	25
Quisanji	11 50 S.	14 30 E.	25
Quita Sueno Reef	14 20 N.	81 9 W.	29

Place.	Lat.	Long.	No. of Map
Quito	0 20 S.	78 38 W.	30
Quoin Hill	42 35 S.	147 26 E.	24
Quorra, or Niger R.	11 40 N.	5 0 E.	25
Quorra, R. Mths. of	4 30 N.	6 0 E.	25

R.

Place.	Lat.	Long.	No. of Map
Raab	47 39 N.	17 40 E.	11
Raab R.	47 15 N	17 0 E.	11
Ransay Id.	57 25 N.	6 3 W.	5
Rausey Sd.	57 25 N.	6 5 W.	5
Raalte	52 23 N.	6 15 E.	8
Rabancia	41 25 N.	2 33 W.	14
Rabba	9 30 N.	5 3 E.	25
Rabun	34 35 N.	84 0 W.	28
Racherry	19 0 N.	80 6 E.	20
Radchud	53 22 N.	7 40 E.	9
Racoon Fork R.	42 0 N.	93 0 W.	28
Raczki	53 59 N.	22 44 E.	10
Radack Ids.	10 0 N.	170 0 E.	22
Radnor, New	52 17 N.	3 7 W.	4
‡ Radnorshire	53 15 N.	3 20 W.	4
Radolfzell	47 45 N.	8 56 E.	9
Radom	51 24 N.	21 7 E.	10
Radouyst	50 40 N.	29 25 E.	13
Raidstadt	47 24 N.	13 31 E.	11
Raeepoor	21 13 N.	81 18 E.	20
Ræulx	50 20 N.	4 9 E.	8
Raevels	51 22 N.	5 1 E.	8
Rafael	31 30 S.	72 28 W.	30
Raftz	47 35 N.	8 32 E.	15
Ragged Id.	22 10 N.	75 40 W.	29
Ragnit	55 2 N.	22 3 E.	10
Ragoogurh	24 26 N.	77 7 E.	20
Rahuchoke	26 16 N.	92 40 E.	20
Ragusa	42 44 N.	18 5 E.	11
Rahden	52 26 N.	8 34 E.	9
Rahoojee	26 56 N.	69 14 E.	20
Rahoon	31 13 N.	76 20 E.	20
Rahova	43 40 N.	23 58 E.	17
Rahwun Rhud L.	30 38 N.	81 0 E.	20
Raidroog	14 44 N.	76 57 E.	20
Raie, La	46 10 N.	72 36 W.	27
Raigrod	53 40 N.	22 40 E.	10
Railby	55 48 N.	13 16 E.	12
Rainha	10 45 S.	41 2 W.	30
Raine	34 32 N.	85 20 W.	28
Rajamundry	17 0 N.	81 52 E.	20
Rajavara	68 18 N.	20 40 E.	12
Rajemal	25 0 N.	87 50 E.	20
Rajowiec	51 4 N.	23 13 E.	10
Rajpepla	21 21 N.	74 5 E.	20
Rajpoor	16 50 N.	73 30 E.	20
Rake Street	54 5 N.	9 17 W.	6
Rakka	36 0 N.	39 0 E.	19
Raleigh	35 54 N.	78 30 W.	28
Raleigh	42 21 N.	82 23 W.	27
Raleigh B.	34 50 N.	75 15 W.	28
Ralick Ids.	8 0 N.	168 0 E.	22
Ramado	34 57 S.	63 10 W.	30
Ramalt	26 20 N.	45 5 E.	18
Ramas C.	15 2 N.	74 2 E.	20
Rambla	37 40 N.	4 50 W.	14
Rambouillet	48 36 N.	1 51 E.	7
Rameseruna	9 15 N.	79 25 E.	20
Ramgur	23 42 N.	85 28 E.	20
Ramgurh	27 10 N.	70 45 E.	20
Ramor L.	53 49 N.	7 5 W.	6
Rampoor	28 58 N.	79 2 E.	20
Ramnad	9 20 N.	78 44 E.	20
Rammugur	24 15 N.	81 5 E.	20
Ramree	19 2 N.	93 52 E.	20
Ramsey	54 19 N.	4 17 W.	4
Ramsey	50 59 N.	1 32 W.	4
Ramsey	52 27 N.	0 4 W.	4
Ramsgate	51 20 N.	1 27 E.	4
Ramsgate	43 37 S.	147 2 E.	24
Ramsio	62 15 N.	15 30 E.	12
Ramsun	47 42 N.	8 47 E.	15
Rama Id.	57 26 N.	7 9 W.	5
Rand L.	66 50 N.	19 30 E.	12
Randalstown	54 45 N.	6 20 W.	6
Randarzo	37 59 N.	15 0 E.	16
Randers	56 36 N.	9 50 E.	12
Randersteg	46 33 N.	7 41 E.	15
Randland	59 41 N.	7 58 E.	12
Ranganatty	26 6 N.	90 3 E.	20
Rangoon	12 0 N.	96 40 E.	18
Rannoch L.	56 39 N.	4 20 W.	5
Ranisse	50 9 N.	4 16 E.	8
Ranudar	68 50 N.	20 50 E.	12
Raoul, or Bassites C.	43 17 S.	147 56 E.	24
Rapa Id.	27 30 S.	144 0 W.	23

Place.	Lat.			Long.			No. of Map
Raphoe	54	53	N.	7	36	W.	6
Rapollo	40	55	N.	15	45	E.	16
Rappen L.	66	30	N.	17	20	E.	12
Rapperschwyl	47	13	N.	8	47	E.	15
Ras al Ain	36	38	N.	40	17	E.	19
Ras al Gat	22	0	N.	60	20	E.	18
Ras Asswad	4	30	N.	47	50	E.	25
Rascals, Vill. of	52	20	N.	126	55	W.	26
Raselm L.	44	45	N.	29	0	E.	17
Ras el Khyl	7	50	N.	49	50	E.	25
Ras Hafoun	10	20	N.	51	15	E.	25
Rasheia	33	47	N.	35	33	E.	19
Raslouk	41	45	N.	23	50	E.	17
Rasquera	41	0	N.	0	39	E.	14
Rasselas Vall.	42	36	S.	146	25	E.	24
Rassova	44	15	N.	28	0	E.	17
Rastadt	48	50	N.	8	13	E.	9
Rathcormuck	52	4	N.	8	19	W.	6
Rathdrum	52	55	N.	10	14	W.	6
Rathen	57	37	N.	2	4	W.	5
Rathfarn	53	32	N	7	0	W.	6
Rathfrylaud	54	13	N.	6	8	W.	6
Rathkeale	52	32	N.	8	55	W.	6
Rathlacken	54	18	N.	9	14	W.	6
Rathlee Hd.	54	18	N.	9	1	W.	6
Rathlin Id.	55	20	N.	6	20	W.	6
Rathmilton	55	2	N.	7	40	W.	6
Rathmolon	53	28	N.	6	50	W.	6
Rathmullen	55	16	N.	7	34	W.	6
Rathowen	53	39	N.	7	28	W.	6
Ratisbon	49	0	N.	12	2	E.	9
Ratsa	44	8	N.	20	55	E.	17
Ratskar	60	50	N.	12	45	E.	12
Ravavai Id.	23	50	S.	147	30	W.	22
Ravee R.	30	40	N.	73	0	E.	20
Ravenglass	54	20	N.	3	20	W.	4
Ravenna	44	28	N	12	12	E.	16
Ravensburg	47	46	N.	9	37	E.	9
Raveza	49	25	N.	19	2	E.	11
Rawa	50	15	N.	23	50	E.	11
Rayer	50	24	N.	5	46	E.	8
Razgrad	43	29	N.	26	34	E.	17
Reading	40	21	N.	75	54	W.	28
Reading	51	26	N.	1	3	W.	4
Real	0	20	S.	61	27	W.	30
Realego	12	55	N.	86	56	W.	26
Realh	46	37	N.	8	27	E.	15
Rebnitz	54	5	N.	12	30	E.	9
Recherche Archi.	34	0	S.	123	0	E.	22
Recherche B.	43	35	S.	147	3	E.	24
Recife, or Pernambuco	8	10	S.	34	56	W.	30
Recklinghausen	51	40	N.	7	10	E.	9
Recknitz	54	0	N.	12	30	E.	9
Recollet Fall	45	59	N.	81	5	W.	27
Red L.	51	10	N.	94	30	W.	26
Red Sea	20	0	N.	40	0	E.	18
Red R.	45	30	N.	96	38	W.	28
Red R.	31	20	N.	92	20	W.	28
Red R.	48	0	N.	98	0	W.	26
Red R.	33	0	N.	96	0	W.	28
Redcross	52	53	N.	6	4	W.	6
Red Deer R.	52	0	N.	114	0	W.	26
Red Fork R.	37	30	N.	100	0	W.	28
Redhills	54	5	N.	7	20	W.	6
Redon	47	40	N.	2	5	W.	7
Redruth	50	15	N.	5	17	W.	4
Redwitz	49	54	N.	12	6	E.	9
Ré, I. de	46	10	N.	1	25	W.	7
Ree L.	53	30	N.	7	55	W.	6
Rees	51	48	N.	6	25	E.	9
Refluck	55	42	N.	5	34	W.	5
Regen R.	49	10	N.	12	10	E.	9
Regensberg	47	28	N.	8	26	E.	15
Regent's Plns.	42	5	S.	147	10	E.	24
Reggio	38	6	N.	15	42	E.	16
Rego	46	35	N.	18	21	E.	11
Reguena	39	34	N.	1	11	W.	14
Rehden	53	22	N.	18	54	E.	10
Rehna	53	44	N.	11	9	E.	9
Reich	46	37	N.	7	41	E.	15
Reichenbach	48	31	N.	8	24	E.	9
Reichenberg	50	46	N.	15	8	E.	11
Reichenburg	46	3	N.	15	32	E.	11
Reichnitz	47	14	N.	16	29	E.	11
Reid	48	11	N.	13	30	E.	11
Reidle B.	42	43	S.	148	15	E.	24
Reid's Mistake	33	7	S.	151	40	E.	23
Reifnitz	45	44	N.	14	50	E.	11
Reikum	53	15	N.	8	34	E.	9
Reinek	50	8	N.	9	40	E.	9
Reinsberg	53	7	N.	12	51	E.	10
‡ Rejapoor	17	0	N	75	0	E.	20
Rekiavig	64	2	N.	21	30	W.	3
Rekkum	50	55	N.	5	41	E.	8
Reliance Fort	62	56	N.	109	0	W.	26
Remagne	49	57	N.	5	28	E.	8

Place.	Lat.			Long.			No. of Map
Remanso	29	35	S.	64	30	W.	30
Remedios	7	0	N.	74	58	W.	30
Remich	49	32	N.	6	24	E.	8
Remiremont	48	0	N.	6	32	E.	7
Renaix	50	46	N.	3	35	E.	8
Rendolen, Over	61	58	N.	11	8	E.	12
Renee	28	38	N.	75	5	E.	20
‡ Renfrew	55	52	N.	4	35	W.	5
Reni	45	22	N.	28	16	E.	17
Rennes	48	7	N.	1	41	W.	7
Renty	49	52	N.	19	12	E.	11
Reolle, La	44	36	N.	0	1	W.	7
Rerrick	54	46	N.	3	56	W.	5
Resafa	35	51	N.	38	59	E.	19
Resolution Id.	61	30	N.	65	0	W.	26
Resolution Id.	17	30	S.	141	30	W.	22
Resort L.	57	56	N.	7	0	W.	5
Restan	34	52	N.	37	10	E.	19
Retford, E.	53	17	N.	0	41	W.	4
Rethy	51	15	N.	5	5	E.	8
Retino	35	25	N.	24	32	E.	17
Reus	41	10	N.	1	7	E.	14
‡ Reuss	52	30	N.	11	40	E.	19
Reuss R.	47	0	N.	8	0	E.	15
Reutte	47	30	N.	10	49	E.	11
Revel	59	22	N.	24	40	E.	13
Revilla	27	15	N.	99	20	W.	26
Rewa	24	30	N.	81	10	E.	20
Rewarree	28	10	N.	76	26	E.	20
Rey, Port	45	54	S.	74	0	W.	30
Reyes	12	48	S.	67	30	W.	30
Reyes, Pt.	24	48	S.	70	35	W.	30
Reynosa	43	0	N.	3	58	W.	14
Rhayader	52	18	N.	3	26	W.	4
Rheims	49	15	N.	4	1	E.	7
Rheinek	47	27	N.	9	35	E.	15
Rhenoster R.	29	30	S.	17	30	E.	25
Rhine R.	50	40	N.	7	0	E.	9
Rhine R. Mo. of	52	12	N.	4	24	E.	8
Rhine, Upper	46	32	N.	9	15	E.	15
Rhine, Middle	46	38	N.	8	50	E.	15
Rhine, Lower	46	40	N.	8	45	E.	15
Rhode Id.	41	30	N.	71	20	W.	28
‡ Rhode Id.	41	40	N.	71	40	W.	28
Rhodes Id.	36	10	N.	27	50	E.	19
Rhodes	36	23	N.	28	9	E.	19
Rhodez	44	25	N.	2	36	E.	7
Rhône R.	46	33	N.	8	15	E.	15
Rhône R.	44	40	N.	4	45	E.	7
Rhône, Mths. of	43	20	N.	4	40	E.	7
Rhynberg	51	34	N.	6	38	E.	9
Rialp	41	25	N.	1	3	E.	14
Riazan	54	25	N.	39	25	E.	13
Ribadeo	43	34	N.	7	7	W.	14
Ribble R.	53	53	N.	2	20	W.	4
Ribbon R.	48	5	N.	74	34	W.	27
Riberac	45	14	N.	0	22	E.	7
Ribfhausen	46	52	N.	8	36	E.	15
Ribnitzo	44	30	N.	22	5	E.	17
Rica de Oro Id.	29	45	N.	166	15	E.	22
Rice L.	44	10	N.	78	12	W.	27
Richall	57	1	N.	3	15	W.	5
Richardson Pt.	58	50	N.	97	0	W.	26
Richmond	42	46	S.	147	35	E.	24
Richmond	33	36	S.	150	47	E.	23
Richmond	45	9	N.	75	52	W.	27
Richmond G.	56	15	N.	76	0	W.	26
Richmond	45	40	N.	72	2	W.	27
Richmond	54	24	N.	1	42	W.	4
Richmond	37	30	N.	77	30	W.	28
Rideau Can.	45	0	N.	75	42	W.	27
Rideau L.	44	46	N.	76	18	W.	27
Ridgeway	42	59	S.	147	24	E.	24
Riding Rocks	25	6	N.	79	7	W.	29
Rienthall	46	35	N.	7	44	E.	15
Riesen Gebirg Ms.	50	40	N.	15	50	E.	10
Rieti	42	23	N.	12	51	E.	16
Rifuple	57	26	N.	3	42	W.	5
Riga	56	58	N.	24	20	E.	13
Rigand	45	29	N.	74	20	W.	27
Rigolato	46	29	N.	12	55	E.	11
Rilben	53	45	N.	21	9	E.	10
Rilvas	38	44	N.	8	50	W.	14
Rimino	44	3	N.	12	36	E.	16
Rimitara Id.	22	40	S.	152	15	W.	22
Rimmersath	55	52	N.	21	10	E.	10
Rimnik	45	6	N.	24	20	E.	17
Rimnik	45	18	N.	27	8	E.	17
Rimnik C.	50	40	N.	144	0	E.	18
‡ Rimouski	48	10	N.	68	0	W.	27
Rimouski R.	48	20	N.	68	30	W.	27
Ringarooma B.	40	57	S.	147	56	E.	24
Ringen	52	37	N.	6	55	E.	9
Ringenhayn	51	4	N.	14	19	E.	9
Ringkiobing	55	57	N.	8	23	E.	12
Ringschstadt	48	3	N.	9	54	E.	9

Place.	Lat.			Long.			No. of Map
Ringwood	50	51	N	1	45	W.	4
Rinteln	52	10	N.	9	5	E.	9
Riajsk	53	2.	N.	39	52	E.	13
Rio Grande do Sul	29	0	S.	54	0	W.	30
‡ Rio Grande	6	0	S.	37	0	W.	30
Rioja, La	29	0	S.	67	58	W.	30
Rio de Janeiro	22	58	S.	43	15	W.	30
‡ Rio Janeiro	22	0	S.	43	0	W.	30
‡ Rio Negro	2	0	S.	65	0	W.	30
Rio Pardo, Va. do	30	0	S.	52	35	W.	30
Rio de la Plata	35	0	S.	57	0	W.	30
Rio Raja	36	10	N.	99	0	W.	28
Ripalvi	41	51	N.	14	46	E.	16
Ripen	55	17	N.	8	52	E.	12
Richoll	42	8	N.	2	11	E.	14
Ripon	54	6	N.	1	30	W.	4
Risdon	42	51	S.	147	30	E.	24
Ristigouche R.	47	30	N.	66	30	W.	27
Ristigouche Har.	48	5	N.	66	30	W.	27
Ristook, or Arrowsmith R.	46	30	N.	68	30	W.	27
Rita	15	40	S.	50	30	W.	30
Ritzebuttel	53	53	N.	8	34	E.	9
Riva	45	55	N.	8	58	E.	15
Rivalgo	46	22	N.	12	15	E.	16
Rivers C.	1	0	N.	120	0	E.	22
Rivière aux Lièvres	46	30	N.	75	30	W.	27
Rizah	41	4	N.	40	26	E.	19
Roan Ids.	58	33	N.	4	17	W.	5
Roanne	46	2	N.	4	4	E.	7
Roanoke R.	36	20	N	77	20	W.	28
Robbins Id.	40	48	S.	145	6	E.	24
Robles	42	58	N.	6	34	W	14
Roca de Plata	33	0	N.	170	30	E.	22
Roca C.	38	45	N.	9	35	W.	14
Rocca Imperiale	40	0	N.	16	28	E.	16
Roccas, Los, Ids.	11	50	N.	66	50	W.	29
Rochdale	53	37	N.	2	5	W.	4
Roche	47	18	N.	7	26	E.	15
Roche, La	50	8	N.	5	32	E.	8
Rochechouart	45	47	N.	0	54	E.	7
Rochefort	46	57	N.	6	53	E.	15
Rochelle, La	46	9	N.	1	6	W.	7
Rochford	51	35	N.	0	42	E.	4
Rochefort	45	58	N.	0	55	W.	7
Rochester	51	24	N.	0	31	E.	4
Rochester	43	10	N.	77	38	W.	28
Rock Sd.	25	0	N.	76	40	W.	29
Rocknitz	53	50	N.	12	50	E.	9
‡ Rocksburg	33	10	S.	149	50	E.	23
Rocky C.	40	56	S.	145	38	E.	24
Rocky Bridge Cr.	33	55	S.	149	15	E.	23
Rocky Pt.	43	4	S.	145	38	E.	24
Rocroy	49	45	N.	4	31	E.	7
Rodakou	56	21	N.	15	50	E.	12
Rodma	57	30	N.	59	38	E.	13
Rodney C.	9	40	S.	148	30	E.	22
Rodoni C.	41	32	N.	19	28	E.	17
Rodosto	40	58	N.	27	32	E.	17
Roebuck B.	18	0	S.	122	20	E.	22
Roeeth	25	58	N.	73	20	E.	20
Roermond	51	10	N.	5	59	E.	8
Rog	61	50	N.	17	3	E.	12
Rogart	58	2	N.	4	10	W.	5
Rogatcheo	53	12	N.	30	10	E.	13
Roggel	51	17	N.	5	54	E.	8
Rogonatpoor	23	45	N.	86	8	E.	20
Rojestvenskoe	63	18	N.	49	10	E.	13
Rokitna	52	9	N.	23	18	E.	10
Rokitzan	49	43	N.	13	45	E.	11
Roldal	59	47	N.	6	50	E.	12
Rolle	46	27	N.	6	18	E.	15
Rollstown	29	23	N.	81	42	W.	28
Rolsund	69	47	N.	21	0	E.	13
Rolvsoe	70	56	N	23	40	E.	12
Rom Id.	55	7	N.	8	38	E.	12
Romachkia	48	57	N.	43	30	E.	13
Roman	46	49	N.	26	46	E.	17
‡ Roman States	43	0	N.	13	0	E.	16
Roman C.	33	4	N.	79	15	W.	28
Romanel	46	35	N.	6	30	E.	15
Romano, Cayo	22	5	N.	78	0	W.	29
Romanova	59	10	N.	56	20	E.	13
Romanzoff C.	62	20	N.	166	30	W.	26
Romburg C.	53	20	N.	142	0	E.	18
Rome	43	20	N.	75	23	W.	28
Rome	41	52	N.	12	31	E.	16
Romen	50	48	N.	33	58	E.	13
Romfo	62	42	N.	8	54	E.	12
Romford	51	34	N.	0	11	E.	4
Rommothau	50	28	N.	13	25	E.	11
Romney, New	50	58	N.	0	55	E.	4
Romorantin	47	24	N.	1	45	E.	7
Rona Id.	57	33	N.	5	59	W.	5

Place.	Lat.		Long.		No. of Map
Ronaldsha, Sth. Id.	58 47	N.	3 3	W.	5
Ronaldsha, Nth. Id.	59 20	N.	2 35	W.	5
Ronan's, St. Hill	46 30	N.	70 35	W.	27
Roncador Id.	13 30	N.	80 8	W.	29
Ronehamn	57 10	N.	18 35	E.	12
Roopnugur	26 40	N.	74 48	E.	20
Roostan	38 4	N.	54 15	E.	18
Roque, St.	36 7	N.	5 22	W.	14
Roque, C. St.	5 15	S.	35 25	W.	30
Roquefort	44 3	N.	0 18	W.	7
Rorotonga Id.	21 25	S.	159 45	W.	22
Rorstad	67 33	N.	14 38	E.	12
Rosa, Sta.	13 40	S.	43 30	W.	30
Rosa, Sta.	19 0	N.	114 5	W.	26
Rosa, Sta.	31 52	S.	64 8	W.	30
Rosa Id.	25 0	N.	131 0	E.	22
Rosa Mt.	46 0	N.	8 0	E.	15
Rosa, Sta.	28 20	N.	102 0	W.	26
Rosa, Sta. B.	30 25	N.	86 30	W.	28
Rosa, Sta.	7 58	S.	46 30	W.	30
Rosario	33 0	S.	60 50	W.	30
Rosaria	25 58	S.	64 35	W.	30
Rosario Ids.	27 50	N.	141 0	E.	22
Rosas, G. de	42 10	N.	3 10	E.	14
Rosart	49 53	N.	5 18	E.	8
‡ Roscommon	53 40	N.	8 10	W.	6
Rosconmon	53 37	N.	8 9	W.	6
Roscrea	52 55	N.	7 47	W.	6
Rosean	15 17	N.	61 25	W.	24
Rosenau	48 36	N.	20 35	E.	11
Rosenberg	48 56	N.	19 15	E.	11
Rosenberg	53 40	N.	19 15	E.	10
Rosendal	64 55	N.	12 36	E.	12
Roseto	39 58	N.	16 35	E.	16
Rosetta	31 20	N.	30 25	E.	25
Rosicre	48 42	N.	64 25	W.	27
Rosilly	51 35	N.	4 12	W.	4
Roslayl	54 2	N.	32 40	E.	13
Rosnow	54 6	N.	16 17	E.	10
Ross	42 5	S.	147 37	E.	24
Ross B.	77 30	N.	78 0	W.	26
‡ Ross	57 30	N.	5 0	W.	5
Rossa	46 25	N.	9 9	E.	15
Rossan Pt.	54 42	N.	8 48	W.	6
Rossano	39 33	N.	16 43	E.	16
Rosscarberry	51 35	N	9 0	W.	6
Rossel Id.	11 15	S.	154 15	E.	22
Rossel	54 2	N.	21 9	E.	10
Rossfeldeu	49 7	N.	10 2	E.	9
Rossiniere	46 27	N.	7 5	E.	15
Rossieny	55 30	N.	23 3	E.	13
Rost Id.	67 39	N.	10 59	E.	12
Rostock	54 1	N.	12 9	E.	9
Rostrevor	54 6	N.	6 11	W.	6
Rosulna	48 47	N.	24 30	E.	11
Rota Id.	14 20	N.	145 30	E.	22
Rotasgur	24 42	N.	83 44	E.	20
Rotenburg	48 29	N.	8 56	E.	9
Roth	49 11	N.	11 3	E.	9
Rotbbury	55 17	N.	1 52	W.	4
Rothenburg	53 8	N.	9 23	E.	9
Rothenberg	51 20	N.	14 59	E.	10
Rothenburg	48 19	N.	8 25	E.	9
Rotherham	53 27	N.	1 18	W.	4
Rothesay	55 50	N.	4 59	W.	5
Rothiemay	57 32	N.	2 50	W.	5
Rott R.	48 22	N.	13 0	E.	9
Rotte Id.	10 40	S.	123 10	E.	22
Rotterdam	51 55	N.	4 30	E.	8
Rottenest Id.	32 0	S.	115 0	E.	22
Rottum Id.	53 32	N.	6 34	E.	8
Rotuma Id.	12 30	S	177 25	E.	22
Rotweil	48 10	N.	8 35	E.	9
Rouen	49 25	N.	1 6	E.	7
Roulers	50 57	N.	3 5	E.	8
‡ Roumelia	41 30	N.	24 0	E.	17
Roumont	50 2	N.	5 32	E.	8
Roundhead Mt.	31 27	S.	149 58	E.	23
Roundhill Mt.	41 12	S.	146 7	E.	24
Roundstone B.	53 23	N.	9 53	W.	6
Roustchouk	43 40	N.	26 0	E.	17
Roveredo	45 54	N.	11 5	E.	11
Roveredo	46 22	N.	9 4	E.	15
Rovigo	45 4	N.	11 49	E.	11
Rovigno	45 3	N.	13 52	E.	11
Rowandiz	36 32	N.	44 31	E.	19
Rowsa Id.	59 7	N.	3 8	W.	5
Roxburgh	55 33	N.	2 29	W.	5
‡ Roxburgh	55 25	N.	2 40	W.	5
Roxo C.	17 53	N.	67 13	W.	29
Roxo C.	18 0	N.	71 50	W.	29
Roy Bareily	26 14	N.	81 0	E.	20
Royal Can.	53 34	N.	7 30	W.	6
Royal Mt.	32 7	S.	151 22	E.	23
Royal, Port	14 30	N.	61 5	W.	29

Place.	Lat.		Long.		No. of Map
Royon	45 55	N.	3 7	E.	7
Rozendaal	51 32	N.	4 27	E.	8
Rozwadow	50 34	N.	22 8	E.	11
Rubia Pt.	40 48	S.	62 0	W.	30
Rubicon R.	41 20	S.	146 43	E.	24
Ruchvede	44 3	N.	25 4	E.	17
Rudolstedt	50 45	N.	11 20	E.	9
Rue	46 37	N.	6 49	E.	15
Rueda	42 30	N.	5 15	W.	14
Rueda	41 25	N.	4 57	W.	14
Ruffec	46 2	N.	0 11	E.	7
Rugby	52 22	N.	1 12	W.	4
Rugenwalde	54 28	N.	16 24	E.	10
Ru Head	57 48	N.	5 44	W.	5
Ruinder R.	52 56	N.	6 0	E.	8
Rum Id.	57 0	N.	6 15	W.	5
Rum Kay	23 40	N.	74 50	W.	29
Ruma	45 4	N.	19 53	E.	11
Ru More	58 4	N.	5 19	W.	5
Runen	52 46	N.	6 23	E.	8
Rungagora	27 25	N.	95 14	E.	20
Rungpoor	25 42	N.	89 20	E.	20
Rungpoor	27 0	N.	95 0	E.	20
Runn, Gr. Westn.	24 0	N.	70 0	E.	20
Ruperts R.	51 0	N.	75 0	W.	26
Rurion	46 20	N.	7 48	E.	15
Rusa	46 8	N.	8 37	E.	15
Rusco	46 14	N.	8 38	E.	15
Rush	53 31	N.	6 5	W.	6
Rush, Pt.	55 12	N.	6 42	W.	6
Russell's Falls	42 45	S.	146 55	E.	24
‡ Russia	55 0	N.	35 0	E.	3
‡ Russian America	65 0	N.	150 0	W.	26
Rustico, St.	38 10	N.	113 6	W.	26
Ru Stoir	58 13	N.	5 16	W.	5
Rutherglen	55 48	N.	4 15	W.	5
Ruthin	53 5	N.	3 15	W.	4
Ruti	47 8	N.	7 25	E.	15
‡ Rutland	52 40	N.	0 35	W.	4
Ruttungurh	24 50	N.	75 10	E.	20
Ruttanpoor	22 10	N.	81 58	E.	20
Rydaholm	56 56	N.	14 19	E.	12
Ryczywol	51 40	N.	21 25	E.	10
Rye	50 57	N.	0 44	E.	4
Ryegate	51 14	N.	0 12	W.	4
Rylsk	51 30	N.	35 6	E.	13
Ryen	51 36	N.	4 57	E.	8
Rypin	53 6	N.	19 30	E.	10
Rypoor	19 38	N.	77 38	E	20
Ryssen	52 19	N.	6 31	E.	8
Rzeczyca	51 37	N.	20 19	E.	10
Rzgow	52 10	N.	18 4	E.	10

S.

Place.	Lat.		Long.		No. of Map
Saalfeld	53 51	N.	19 39	E.	10
Saalfield	50 40	N.	11 21	E.	9
Saanen	46 31	N.	7 15	E.	15
Saas	46 54	N.	9 49	E.	15
Saba, St.	32 20	N.	101 5	W.	26
Sabagasta	29 15	S.	62 57	W.	30
Saben	53 4	N.	11 4	E.	9
Sabara	19 55	S.	44 0	W.	30
Sabareja	40 42	N.	30 33	E.	19
Sabbio	45 40	N.	10 21	E.	16
Sabia	21 0	S.	31 0	E.	25
Sabin Gr.	53 30	N.	15 48	E.	10
Sabine R.	30 30	N.	93 40	W.	28
Sabine L.	29 50	N.	94 0	W.	28
Sabine Id.	75 40	N.	110 0	W.	26
Sabioncella	43 0	N.	17 20	E.	11
Sable C.	43 40	N.	64 40	W.	26
Sables R.	43 0	N.	82 0	W.	27
Sables, L. des	46 10	N.	75 40	W.	27
Sables d'Olonne	46 29	N.	1 44	W.	7
Sabugosa	40 38	N.	7 56	W.	14
Sachsa	51 33	N.	10 31	E.	10
Sachsenburg	46 50	N.	13 21	E.	11
Sacide	45 57	N.	12 43	E.	11
Sackett's Har.	43 52	N.	76 0	W.	28
Sadagura	48 21	N.	26 4	E.	11
Saddle Kirk	55 37	N.	5 25	W.	5
Sagne La	47 2	N.	6 45	E.	15
Saffi	32 40	N.	9 5	W.	25
Saffron Walden	52 1	N.	0 17	E.	4
Saggard	53 16	N.	6 28	W.	6
‡ Saghalian	51 0	N.	143 0	E.	18
Saghalian Oula	49 50	N.	126 50	E.	18
Saghalian R	52 0	N.	126 0	E.	18
Sagan	51 39	N.	15 20	E.	10
Sagard	54 35	N.	13 37	E.	10
Saginaw	43 50	N.	84 6	W.	28
Saginaw B.	44 0	N.	83 50	W.	27
Sagneligier	47 11	N.	7 1	E.	15
Sagra Sd. Mus.	38 10	N.	2 10	W.	14

Place.	Lat.		Long.		No. of Map
Saguenay R.	48 20	N.	70 20	W.	27
Sahagun	42 17	N.	4 57	W.	14
Sahara, or the Desert	20 0	N.	10 0	E.	25
Sainsk	53 40	N.	92 30	E.	18
Saiao-mong	22 42	N.	101 16	E.	21
Saide (Sidou)	33 30	N.	35 21	E.	19
Sainousou	44 15	N.	114 10	E.	18
Saintes	45 44	N.	0 38	W.	7
Saintfield	54 26	N.	5 50	W.	6
Sai-yang	26 28	N.	112 44	E.	21
Sajur	36 35	N.	38 0	E.	19
Sakaria R.	39 48	N.	31 0	E.	19
Sal R.	47 20	N.	42 0	E.	13
Sal L.	50 21	N.	92 0	W.	26
Saladas	28 10	S.	58 30	W.	30
Salado R.	35 30	S	59 0	W.	30
Salado R.	27 0	S.	62 50	W.	30
Salado B.	27 30	S.	70 50	W.	30
Salair R.	19 20	N.	80 40	E.	20
‡ Salamanca	41 0	N.	6 0	W.	14
Salamanca	41 6	N.	5 45	W.	14
Salamone C.	35 11	N.	26 21	E.	17
Saland Ids.	7 50	N	98 45	E.	18
Salangore	3 20	N.	101 20	E.	18
Salankeuun	45 10	N.	20 19	E.	11
Salaro	41 51	N.	9 20	E.	16
Salas Id.	26 30	S.	104 45	W.	2
Salas	43 25	N.	6 18	W.	14
Salatro	45 20	N.	24 32	E.	17
Salberg	63 58	N.	11 26	E.	12
Salee	34 30	N.	6 50	W.	25
Salem	41 21	N.	73 57	W.	28
Salem	29 55	N.	58 30	E.	18
Salem	11 32	N.	78 8	E.	20
Salem	37 22	N.	88 2	W.	28
Salem	36 14	N.	80 18	W.	28
Salemi	37 51	N.	12 54	E.	10
Salemowa	23 28	N.	78 30	E	20
Salerno	40 39	N.	14 48	E.	16
Salerno B.	40 30	N.	14 40	E.	16
Sales	46 36	N.	6 54	E.	15
Salgado, Po.	15 6	S.	44 3	W.	30
Salisbury	51 4	N.	1 44	W.	4
Salisbury	38 26	N.	75 36	W.	28
Salisbury Id.	63 30	N.	77 0	W.	26
Salina Id.	38 37	N.	14 47	E.	16
Salinas C.	39 12	N.	3 10	E.	14
Salinas L.	37 10	S.	63 10	W.	30
Salizano C.	35 12	N.	32 1	E.	19
Sallnchap	56 32	N.	3 40	W.	5
Salmon R.	48 49	N.	72 30	W.	27
Salonica	40 38	N.	22 59	E.	17
Salonica G.	40 20	N.	23 0	E.	17
‡ Salop	52 35	N.	2 30	W.	4
Salsett Id.	19 10	N.	73 0	E.	20
Salso R.	37 20	N.	14 10	E.	16
Salswedel	52 50	N.	11 19	E.	10
Salt L.	26 56	N.	75 10	E.	20
Salta	24 20	S.	64 38	W.	30
Saltedalen	67 0	N.	15 0	E.	12
Saltees Ids.	52 5	N.	6 36	W.	6
Saltens R.	66 50	N.	15 0	E.	12
Saltfleet	53 25	N.	0 16	E.	4
Saltillo	25 0	N.	100 2	W.	26
Salt Kay Bk.	23 40	N.	79 50	W.	29
Salt Lagoon	42 6	S.	147 26	E.	24
Saltworks	36 10	N.	95 30	W.	28
Saltzburg	47 45	N.	13 0	E	9
Saluzzo	44 34	N.	27 29	E.	16
Salvador, San	21 40	S.	41 20	W.	30
Salvador, S. or Bahia	12 58	S.	38 25	W.	30
Salvador, St. Id.	24 20	N.	75 25	W.	29
Salvador	5 30	S.	14 0	E.	25
Salvador, S. de Bayamo	20 33	N.	76 59	W.	29
Salzbach	49 22	N.	9 14	E.	9
Samana B.	19 5	N.	69 20	W.	29
Samar	12 0	N.	125 0	E.	22
Samara	53 8	N.	50 0	E.	13
Samarang	6 50	S.	110 40	E.	22
Samarcand	39 50	N.	63 55	E.	18
Samarrah	34 10	N.	43 56	E.	19
Samasinta	17 40	N.	91 5	W.	26
Sambi	6 15	S.	13 30	E.	25
Sambof	49 32	N.	23 20	E.	11
Sambos	12 40	S.	16 50	E.	25
Sambul	28 40	N.	78 25	E.	20
Samo Id.	37 45	N.	26 45	E.	19
‡ Samoiedes	67 0	N.	53 0	E.	13
Samotraki Id.	40 31	N.	25 35	E.	17
Sampanmange Pt.	7 0	N.	116 25	E.	22
Samro	50 11	N.	5 36	E.	8
Samsah	26 51	N.	120 22	E.	21
Samsoe Id.	55 50	N.	10 40	E.	12
Samsun	41 19	N.	36 20	E.	19

Place.	Lat.	Long.	No. of Map
Samswie	25 12 N.	121 26 E.	21
Samuene-lai	2 0 N.	25 10 E.	25
Sana	7 0 S.	79 44 W.	30
Sana	15 25 N.	45 10 E.	18
Sana, La	46 40 N	6 30 E.	15
Sanassi	39 26 N	9 0 E.	16
Sanborombom B.	36 0 S.	57 0 W.	30
Sancerre	47 26 N.	2 52 E.	7
Sancien Id.	21 40 N	112 50 E.	21
Sancti Espiritu	22 6 N.	79 40 W.	29
Sanda Id.	55 21 N.	5 30 W.	5
Sandalwood Id.	10 0 S.	120 0 E.	22
Sandalwood or Pao Id.	16 30 S.	179 0 E.	22
Sandurli	38 58 N.	26 50 E.	19
Sandbach	53 7 N.	2 18 W.	4
Sandershatten	53 2 N.	8 22 E.	9
Sandia	14 0 S.	69 40 W.	30
‡ Sandomirz	51 30 N.	21 0 E.	10
Sandomirz	50 42 N.	21 41 E.	10
Sandown Pt.	41 15 S.	144 51 E.	24
Sandusky, Up.	40 50 N.	83 0 W.	28
Sandwich	51 17 N.	1 22 E.	4
‡ Sandwich Id.	59 0 S.	25 0 W.	2
Sandwich Ids.	21 0 N.	157 0 W.	22
Sandwich C.	20 20 S.	146 30 E.	22
Sandwich	42 20 N.	83 11 W.	27
Sandy R.	43 50 N.	86 0 W.	28
Sandy Id., Gr.	25 0 S.	153 20 E.	22
Sandy C.	44 33 S.	144 53 E.	24
Sandyford	52 52 N.	6 30 W.	6
Sanga	63 10 N.	17 30 E.	12
Sangar C.	41 15 N.	140 30 E.	18
Sangar, or Matsmai Str.	41 50 N.	141 30 E.	18
Sangar Id.	4 3 N.	125 30 E.	22
Sangerhausen	51 30 N.	11 18 E.	10
Sangonera R.	38 0 N.	1 15 W.	14
Sanguesa	42 34 N.	1 21 W.	14
San Josef, Pen. of	42 30 S.	64 0 W.	30
Sannoon	32 23 N.	35 20 E.	19
Sanour	32 20 N.	35 7 E.	19
Sanquhar	55 23 N.	3 55 W.	5
Santa	9 54 S.	78 50 W.	30
Santa Fè	37 17 N.	3 57 W.	14
Santa Ki	24 41 N.	121 10 E.	21
Santander Laguna	27 30 N.	97 50 W.	28
Santander	43 29 N.	3 41 W.	14
‡ Santander	43 15 N.	4 0 W.	14
Santa Maura, Port	38 49 N.	20 42 E.	17
Santarem	2 30 S.	54 30 W.	30
Santarem	39 16 N.	8 38 W.	14
Santee R.	33 20 N.	79 30 W.	28
Santen	51 41 N.	6 28 E.	9
Santiago	27 55 S.	64 3 W.	30
Santiago	38 15 N.	8 45 W.	14
Santiago	33 20 S.	70 50 W.	30
Santiago	8 0 N.	81 35 W.	30
Santiago	42 52 N.	8 25 W.	14
Santiago	18 20 S.	59 18 W.	30
Santillane	43 23 N.	3 55 W.	14
Santorn	39 18 N.	3 10 E.	14
Santorin Id.	36 25 N.	25 28 E.	17
Santos	24 0 S.	46 20 W.	30
Sanveu-tein	37 9 N.	103 58 E.	21
Saona Id.	18 10 N.	68 35 W.	29
Saone R.	47 30 N.	5 30 E.	7
‡ Sao Paulo	23 0 S.	50 0 W.	30
Saraibat R.	38 40 N.	27 40 E.	19
Saragossa	41 45 N.	0 58 W.	14
Saragoza	7 58 N.	74 20 W.	30
Sarah's Id.	42 25 S.	145 34 E.	24
Sarapoul	56 34 N.	53 20 E.	13
Saratov	51 25 N.	45 50 E.	13
Sarawan	29 10 N.	64 15 E.	18
Sarco	28 55 S.	71 33 W.	30
Sarconey	46 16 N.	6 6 E.	15
Sardinna	29 13 N.	77 28 E.	20
Sardinia Id.	40 0 N.	9 0 E.	16
‡ Sardinia	45 0 N.	8 30 E.	16
Saree	36 25 N.	52 40 E.	18
Sarensee	53 10 N.	10 56 E.	9
Sargans	47 3 N.	9 26 E.	15
Sarignan Id.	17 0 N.	146 0 E.	22
Sarikomak	36 39 N.	33 20 E.	19
Sarkan	55 2 N.	20 37 E.	10
Sarkiebing	54 46 N.	11 45 E.	12
Sarlat	44 55 N.	1 14 E.	7
Sarmasug	47 19 N.	22 43 E.	11
Sarna	61 39 N.	13 0 E.	12
Sarneu	46 54 N.	8 14 E.	15
Saronna	45 38 N.	9 4 E.	11
Saros G.	40 35 N.	26 30 E.	17
Sarrayacu	7 5 S.	75 20 W.	30

Place.	Lat.	Long.	No. of Map
Sarre R.	49 20 N.	6 45 E.	7
Sarreal	41 28 N.	1 8 E.	14
Sarrebourg	48 40 N.	7 0 E.	7
Sarreguemines	49 7 N.	7 7 E.	7
Sarrgana	44 6 N.	10 11 E.	16
Sarsina	43 55 N.	12 11 E.	16
Sart	58 30 N.	27 52 E.	19
Sas of Ghent	51 15 N.	3 48 E.	8
Saskatchawine R. (Nth.)	54 0 N.	112 0 W.	26
Saskatchawine R. (Sth.)	50 50 N.	110 0 W.	27
Sassari	40 53 N.	8 26 E.	16
Sassenheim	42 14 N.	5 31 E.	8
Sasso Id.	40 30 N.	19 24 E.	17
Sassuolo	44 30 N.	10 48 E.	16
Sattel	47 5 N.	8 37 E.	15
Sattilla R., Gt.	31 10 N.	82 0 W.	28
Saulgau	48 0 N.	9 29 E.	9
Saumur	47 14 N.	0 5 W.	7
Saunderson's Hope	73 0 N.	57 0 W.	26
Sauntulpoor	23 32 N.	76 15 E.	20
Saurumpoor	23 30 N.	76 22 E.	20
Savage Ids.	18 40 S.	170 0 W.	22
Savanna R.	33 20 N.	81 30 W.	28
Savanna	32 14 N.	80 54 W.	28
Savanna Harr.	32 10 N.	8 40 W.	28
Savanna de la Mar	18 50 N.	70 0 W.	29
Savanna la Mar	13 15 N.	78 18 W.	29
Savano	44 21 N.	8 30 E.	16
Savapie Pt.	37 2 S.	73 20 W.	30
Seve, or Sau R.	45 18 N.	0 6 E.	11
Savenay	47 22 N.	1 56 W.	7
Saverne	48 42 N.	7 23 E.	7
Savoguin	46 37 N.	9 34 E.	15
Saxon	46 8 N.	7 10 E.	15
‡ Saxony	51 0 N.	13 0 E.	3
Saypan Ids.	15 30 N.	146 0 E.	22
Sca Fell	54 28 N.	5 36 W.	5
Scamander R.	41 31 S.	148 24 E.	24
Scarba Id.	56 11 N.	5 49 W.	5
Scarborough	54 16 N.	0 26 W.	4
Scarborough	11 10 N.	60 45 W.	29
Scardalen	63 30 N.	10 50 E.	12
Scarlarvi	62 28 N.	25 5 E.	13
Scarp Id.	57 55 N.	7 9 W.	5
Scarpanto Id.	35 40 N.	27 10 E.	17
Scalambra	36 44 N.	14 33 E.	16
Scallow	55 48 N.	3 42 W.	5
Scalloway	60 8 N.	1 18 W.	5
Scalpa Flow	58 52 N.	3 10 W.	5
Scalpay Id.	57 19 N.	5 58 W.	5
Scalpoy Id.	57 47 N.	6 40 W.	5
Scaletia	38 2 N.	15 29 E.	16
Scanf	46 38 N.	9 56 E.	15
Scaw, The	57 42 N.	10 41 E.	12
Sceaux	48 44 N.	2 16 E.	7
Schabacz	44 54 N.	19 40 E.	11
Schaffhausen	47 42 N.	8 37 E.	15
‡ Schaffhausen	47 43 N.	8 33 E.	15
Schagen	52 48 N.	16 43 E.	8
Schaprade	54 34 N.	13 12 E.	10
Scheld R.	51 5 N.	4 10 E.	8
Schellinkhout	52 37 N.	5 8 E.	8
Schenectady	43 50 N.	73 50 W.	28
Scherhorn	46 51 N.	8 39 E.	15
Scherzhum	48 40 N.	8 1 E.	9
Schidlacken	54 22 N.	21 45 E.	10
Schiedam	51 55 N.	4 24 E.	8
Schiermonnickl'd.	53 28 N.	6 12 E.	8
Schipot	47 50 N.	25 11 E.	13
Schippenbeil	54 15 N.	21 1 E.	10
Schirrut	54 43 N.	21 28 E.	10
Schlackenwerth	50 21 N.	12 56 E.	11
Schlau	50 11 N.	14 7 E.	11
Schleitz	50 37 N.	11 49 E.	9
Schlepke	51 57 N.	12 29 E.	9
Schlitz	50 41 N.	9 34 E.	9
Schloppe	53 7 N.	16 8 E.	10
Schmalleningken	55 6 N.	22 34 E.	10
Schneeberg Mn.	50 5 N.	13 40 E.	10
Schneeburg	45 39 N.	14 42 E.	11
Schokland	52 38 N.	5 46 E.	8
Schonberg	47 11 N.	11 25 E.	11
Schonau	49 2 N.	12 50 E.	9
Schonberg	54 14 N	18 5 E.	10
Schönbrunn	48 5 N.	16 20 E.	11
Schonsee	49 27 N.	12 22 E.	9
Schoomagin Ids.	55 0 N.	159 0 W.	26
Schoonhoven	51 57 N.	4 52 E.	8
Schottwyl	47 5 N.	7 26 E.	15
Schouten Id.	42 23 S.	148 23 E.	24
Schouwen	51 43 N.	3 50 E.	8
Schrenz	51 36 N.	12 2 E.	10
Schuhelbach	47 10 N.	8 55 E.	15

Place.	Lat.	Long.	No. of Map
Schumla	43 13 N.	27 0 E.	17
Schurgast	50 35 N.	17 40 E.	10
Schutzen	47 34 N.	16 48 E.	11
Schwaneden	47 22 N.	8 35 E.	15
Schwanden	46 30 N.	7 37 E.	15
Schwandorf	49 17 N.	12 1 E.	9
‡ Schwartzberg	51 25 N.	11 0 E.	9
Schwehn	51 10 N.	7 24 E.	9
Schweinfurth	50 4 N.	10 12 E.	9
‡ Schweitz	47 4 N.	8 40 E.	15
Schweitz	47 1 N.	8 38 E.	15
Schwetz	53 24 N.	18 25 E.	10
Schwebus	15 52 N.	15 30 E.	10
Sciacca	37 29 N.	13 8 E.	16
Sciedliszce	51 12 N.	23 8 E.	10
Scilly Ids.	49 53 N.	6 16 W.	4
Scio Id.	38 20 N.	26 0 E.	19
Scio	38 18 N.	26 8 E.	19
Scio	28 8 N.	104 28 E.	21
Scipio	42 50 N.	76 35 W.	28
‡ Schavonia	46 0 N.	17 0 E.	11
Scodborghuus	55 27 N.	9 0 E.	12
Scoresby's Land	73 0 N.	26 0 W.	26
Scoodie L.	45 20 N.	67 40 W.	28
Scopia	41 55 N.	21 43 E.	17
‡ Scotland	57 0 N.	4 0 W.	3
Scott Mt.	32 53 S.	149 18 E.	23
Scripero	39 39 N.	19 49 E.	17
Scutari	42 3 N.	19 32 E.	17
Scutari	41 1 N.	29 3 E.	19
Scyland Id.	70 20 N.	23 0 E.	12
Scylla	38 13 N.	15 46 E.	16
‡ Szcik Szereda	46 22 N.	25 36 E.	11
Sea R.	55 0 N.	95 0 W.	26
Seal R.	59 0 N.	96 0 W.	26
Seal Id.	56 18 N.	5 36 W.	5
Sealkot	32 42 N.	74 42 E.	20
Sea View Hill	31 24 S.	152 3 E.	23
Sebastian Lobos	25 20 N.	154 20 E.	22
Sebastian, St.	43 18 N.	2 0 W.	14
Sebastian C.	22 0 S.	35 30 E.	25
Sebastian B.	53 10 S.	68 0 W.	30
Sebastiao, St. Id.	23 50 S.	45 0 W.	30
Sebin	47 25 N.	7 40 E.	15
Sebenico	43 45 N.	15 56 E.	11
Sebes Koros R.	47 0 N.	21 30 E.	11
Seburg	53 54 N.	20 40 E.	10
Seca, La	41 27 N.	4 54 W.	14
Secarejo	42 36 N.	5 56 W.	14
Sechura R.	5 50 S.	81 0 W.	30
Sechura	5 45 S.	80 44 W.	30
Secundra	28 20 N.	77 32 E.	20
Sedan	49 41 N.	4 59 E.	7
Sedang	2 10 N.	111 30 E.	22
Seddon C.	75 10 N.	59 0 W.	26
Sedgefield	54 38 N.	1 28 W.	4
Sedlar	44 5 N.	21 15 E.	17
Sedriszow	50 5 N.	21 46 E.	11
Sedrum	46 42 N.	8 48 E.	15
Seedorf	46 55 N.	8 35 E.	15
Seeg	47 39 N.	10 39 E.	9
Seeroor	18 54 N.	74 27 E.	20
Seetruck	47 12 N.	12 28 E.	9
Sega	44 45 N.	15 55 E.	16
Segan	34 14 N.	108 57 E.	21
Segelmesa	31 40 N.	2 15 W.	25
Segesvar	46 12 N.	24 44 E.	11
Segenhoe	32 9 S.	150 59 E.	23
Segheden	20 27 N.	13 25 E.	25
Segna	45 0 N.	14 58 E.	16
Segui	41 44 N.	12 41 E.	16
Sego	13 10 N.	5 0 W.	25
Segorbe	39 52 N.	0 31 W.	14
Segovia	41 3 N.	4 9 W.	14
‡ Segovia	41 10 N.	4 0 W.	14
Segre	47 41 N.	0 50 W.	7
Segura	38 16 N.	2 49 W.	14
Segura R.	38 12 N.	1 30 W.	14
Seharumpoor	29 52 N.	77 20 E.	20
Sehjoun	35 20 N.	35 58 E.	19
Sehwan	26 18 N.	67 30 E.	20
Seidl shehr L.	47 26 N.	32 10 E.	19
Seigberg	50 47 N.	7 9 E.	9
Seigharaing	48 24 N.	13 44 E.	11
‡ Seiks	32 0 N.	75 0 E.	20
Sein Id.	48 4 N.	4 51 W.	7
Seine R.	49 0 N.	2 0 E.	7
Seine R., Mth.	49 28 N.	0 10 E.	7
Selboen Fiord	60 0 N.	5 0 E.	12
Selby	53 47 N.	1 6 W.	4
Selefkeh	36 22 N.	33 55 E.	19
‡ Selefkeh	36 40 N.	33 0 E.	19
Selima	21 10 N.	29 30 E.	25
Selimna	42 46 N.	26 23 E.	17
Selivria	41 1 N.	28 16 E.	17
Selkirk	55 32 N.	2 50 W.	5
‡ Selkirk	55 30 N.	0 45 W.	4

Place.	Lat.	Long.	No. of Map
Selvi	43 4 N.	25 10 E.	17
Semava	31 10 N.	45 39 E.	19
Semedova	43 3 N.	27 0 E.	17
Semendria	44 42 N.	20 53 E.	17
Semenov	56 22 N.	44 42 E.	13
Semin	22 10 N.	106 46 E.	21
Semipalatyne	50 25 N.	80 20 E.	18
Semlin	44 52 N.	20 33 E.	11
Semoy R.	49 48 N.	5 10 E.	8
Sempach	47 7 N.	8 11 E.	15
Sempach L.	26 18 N.	84 42 E.	20
Semur	47 30 N.	4 17 E.	7
Sena	17 25 S.	35 0 E.	25
Se-nan	27 54 N.	108 26 E.	21
Sene Bambi R.	2 0 N.	23 0 E.	25
Seneffe	50 31 N.	4 17 E.	8
Senegal	16 5 N.	16 45 W.	25
Senegal R.	16 30 N.	15 0 W.	25
Sengeu	23 23 N.	107 48 E.	21
Senlis	49 54 N.	5 40 E.	8
Senlis	49 12 N.	2 33 E.	7
Senn	35 59 N.	43 19 E.	19
Sennaar	13 30 N.	33 50 E.	25
‡ Sennaar	13 0 N.	33 0 E.	25
Senne	34 59 N.	47 5 E.	18
Sen-tou	30 10 N.	107 46 E.	21
Senwala	47 16 N.	9 29 E.	15
Seo	22 38 N.	107 8 E.	21
Sepubby	53 53 N.	7 30 W.	6
Seppings C.	67 0 N.	102 10 W.	26
Sepulveda	41 21 N.	3 48 W.	14
Sequeiras	8 30 N.	131 30 E.	22
Serah	13 46 N.	75 54 E.	20
Seraing	50 37 N.	5 30 E.	8
Seram Id.	3 0 S.	129 30 E.	22
Serbera C.	42 26 N.	3 14 E.	14
Sercq Id.	49 25 N.	2 23 W.	7
Serdobol	61 40 N.	30 50 E.	13
Serdobsk	52 30 N.	44 20 E.	13
Seredan L.	56 23 N.	6 10 W.	5
Serena	38 55 N.	5 47 W.	14
Serena, La, or Coquimba	29 58 S.	71 5 W.	30
Seres	41 4 N.	23 40 E.	17
Sereth	47 55 N.	26 9 E.	11
Sereth R.	47 10 N.	26 50 E.	17
Sereth	47 56 N.	26 5 E.	17
Sergipé	11 0 S.	37 0 W.	30
Sergipe del Rey	10 50 S.	36 50 W.	30
Sergue	46 29 N.	6 10 E.	15
Seringapatam	12 26 N.	76 42 E.	20
Serke	48 17 N.	20 9 E.	11
Sermatas	39 46 N.	7 33 W.	14
Seronge	24 5 N.	77 38 E.	20
Serpa	3 10 S.	57 50 W.	30
Serpent's Mouth	10 0 N.	62 0 W.	29
Serpho Id.	37 10 N.	24 35 E.	17
Serra Capriola	41 50 N.	15 14 E.	16
Serraun Kays	14 25 N.	80 20 W.	29
Serravalla Bk.	15 50 N.	80 0 W.	29
Serravalle	46 0 N.	12 21 E.	11
Serres	41 26 N.	5 41 E.	7
Serrey	54 14 N.	23 49 E.	10
Servero, Sta.	41 39 N.	15 26 E.	16
Servi Id.	36 25 N.	22 57 E.	17
‡ Servia	44 0 N.	21 0 E.	17
Servio	40 8 N.	22 10 E.	17
Serwally Id.	8 0 S.	129 0 E.	22
Sesse	41 28 N.	13 10 E.	16
Sestrenskoi	51 57 N.	50 0 E.	13
Se-tchin	24 22 N.	105 17 E.	21
Se-tchou	27 15 N.	108 28 E.	21
Setif	36 15 N.	5 35 E.	25
‡ Setteh	1 30 S.	12 0 E.	25
Settle	54 4 N.	2 14 W.	4
Settra Krou	5 10 N.	8 50 W.	25
Setubal, or St. Ubes	38 32 N.	8 54 W.	14
Setyk	46 2 N.	24 3 E.	11
Seubelipar Ids.	10 0 N.	72 5 E.	20
Servastopol	44 33 N.	33 30 E.	13
Seven churches of Glendalough	53 0 N.	6 21 W.	6
Seven Ids.	6 0 N.	157 30 E.	22
Seven Lagoons	50 20 N.	66 40 W.	27
Seven Lagoas	13 35 S.	56 20 W.	30
Seven Id. B.	50 20 N.	66 40 W.	27
Seven Oaks	51 15 N.	0 14 E.	4
Severn	42 0 N.	12 1 E.	16
Severnaz	44 19 N.	3 7 E.	7
Sever, St.	43 45 N.	0 34 W.	7
Severek	37 41 N.	39 18 E.	19
Severn R.	52 44 N.	3 0 W.	4
Severn R.	53 30 N.	92 0 W.	26
Severn R	44 45 N.	79 30 W.	27
Severn Fort	56 0 N.	88 10 W.	26
Seville	37 26 N.	5 59 W.	14
‡ Seville	37 30 N.	6 30 W.	14
Sessel	45 58 N.	5 47 E.	7
Sezanne	48 41 N.	3 43 E.	7
Shabowi	11 10 N.	29 0 E.	25
Shaftesbury	51 0 N.	2 10 W.	4
Shagurh	26 51 N.	70 18 E.	20
Shahabad	27 46 N.	79 57 E.	20
Shahar	14 40 N.	49 0 E.	18
Shah Bander	24 12 N.	67 48 E.	20
Shakarpoor	24 40 N.	68 20 E.	20
Shakespeare Mt.	42 24 S.	146 30 E.	24
Sha-long-tow	22 40 N.	115 37 E.	21
Shamo, or Cobi Desert	42 0 N.	100 0 E.	18
Shandey	38 25 N.	141 50 E.	18
Shank Id.	0 13 S.	163 0 E.	22
Shannon R.	42 5 S.	146 46 E.	24
Shannon R.	53 10 N.	8 0 W.	6
Shannon R.	52 34 N.	9 40 W.	6
Shannon Br.	53 16 N.	7 58 W.	6
Shamuou Mt.	53 0 N.	8 28 W.	6
‡ Shan-se	37 0 N.	112 0 E.	21
Shan-tung, Prom.	37 28 N.	122 57 E.	21
Shan-tung	36 6 N.	118 0 E.	21
Shapalgan L.	48 58 N.	75 0 W.	27
Shapinsha Id.	59 2 N.	3 0 W.	5
Sharizooll	35 19 N.	45 16 E.	19
Shark R.	25 16 N.	81 0 W.	28
Shary R.	11 0 N.	16 40 E.	25
Shasawatais L.	47 35 N.	73 56 W.	27
Shat el Arab	30 40 N.	48 0 E.	19
Shat el Hlych	31 40 N.	46 20 E.	19
Shealling	55 59 N.	5 50 W.	5
Shealings	58 11 N.	4 45 W.	5
Sheeoubish L.	49 20 N.	73 42 W.	27
Sheelin L.	53 48 N.	7 18 W.	6
Sheep Itd.	51 32 N.	9 50 W.	6
Sheep Haven	55 12 N.	7 55 W.	6
Sheffield	53 24 N.	1 25 W.	4
Shehraban	33 59 N.	44 59 E.	19
Sheikhiwa Pk.	36 45 N.	45 7 E.	19
Shekohabad	27 8 N.	78 30 E.	20
Shelanskoi C.	70 10 N.	170 5 E.	18
Shelbyville	33 47 N.	86 4 W.	28
‡ Shelouks	29 0 N.	6 0 W.	25
Shelvocks Id.	22 25 N.	112 30 W.	26
Sheudi	16 45 N.	33 45 E.	25
Shenondoah R.	38 40 N.	78 20 W.	28
‡ Shen-se	35 0 N.	109 0 E.	21
Sherboro' Id.	7 30 N.	12 30 W.	25
Sherbrooke	45 24 N.	71 54 W.	27
Sherbrooke	42 52 N.	79 38 W.	27
Sheil L.	57 59 N.	6 25 W.	5
Sheil L.	56 46 N.	5 35 W.	5
Shields	54 59 N.	1 26 W.	4
Shikarpoor	28 6 N.	68 12 E.	20
Shillu	36 8 N.	41 18 E.	19
Shingarin	17 50 N.	3 30 W.	25
Shin Loch	58 5 N.	4 30 W.	5
Shinrone	52 58 N.	7 55 W.	6
Shippigan Id.	47 48 N.	64 0 W.	27
Shiraz	29 38 N.	52 12 E.	18
Shoal Haven	34 52 S.	150 47 E.	23
Shoal Haven R.	34 50 S.	150 25 E.	23
Shoal Water B.	22 20 S.	149 25 E.	22
Shoreham, New	50 50 N.	0 14 W.	4
Shoshobar	33 2 N.	44 20 E.	19
Shotley	54 52 N.	1 55 W.	4
Shouki Anga R.	35 30 S.	173 30 E.	22
Shouraka G.	36 30 S.	175 0 E.	22
Shrewsbury	52 42 N.	2 44 W.	4
Shrule	53 23 N.	9 2 W.	6
Shugut	40 3 N.	30 20 E.	19
Shuster	31 55 N.	48 30 E.	18
Si	32 28 N.	114 38 E.	21
‡ Siam	15 0 N.	103 0 E.	18
Siam G.	10 0 N.	101 0 E.	18
Siam or Yuthia	14 20 N.	100 45 E.	18
Siang	23 53 N.	109 22 E.	21
Siang-yang	27 42 N.	112 7 E.	21
Sianowo	54 24 N.	18 0 E.	10
Siao-lian-thang	26 56 N.	99 18 E.	21
Siberia, New, Id.	75 0 N.	149 0 E.	18
‡ Siberia	65 0 N.	100 0 E.	18
Sibkah	34 0 N.	9 0 E.	25
Sibret	49 58 N.	5 55 E.	8
Sichem	51 0 N.	5 0 E.	8
Sicily Id.	37 30 N.	14 0 E.	16
Sidek	36 39 N.	44 44 E.	19
Sidens	46 19 N.	7 21 E.	15
Sidero C.	35 20 N.	26 20 E.	17
Sidmouth	50 42 N.	3 13 W.	4
Sidon	33 30 N.	35 21 E.	19
Sidont	14 32 N.	79 0 E.	20
Sidra G.	32 0 N.	18 0 E.	25
Siedlec	52 9 N.	22 19 E.	10
‡ Siedlec	52 0 N.	22 0 E.	10
Siemawa	50 13 N.	22 42 E.	11
Siemnow	51 5 N.	21 27 E.	10
Sieou	33 45 N.	117 0 E.	21
Sierps	52 53 N.	19 43 E.	10
Sierra Leone	8 30 N.	13 15 W.	25
Sierra Nevada	37 10 N.	3 40 W.	14
Sie-tchou	36 44 N.	110 42 E.	21
Sievsk	52 3 N.	34 55 E.	13
Siewierz	50 30 N.	19 9 E.	10
Sighijik	38 10 N.	26 45 E.	19
Signaringen	48 7 N.	8 38 E.	9
Sign	43 55 N.	16 46 E.	16
Signal Hill	43 8 S.	148 2 E.	24
Sigri	39 16 N.	25 53 E.	17
Siguenza	41 4 N.	2 44 W.	14
Si-hiang	32 44 N.	107 50 E.	21
Sihio	34 10 N.	105 2 E.	21
Sihon R.	44 6 N.	63 0 E.	18
Sihun R.	37 20 N.	35 10 E.	19
Si-kiang	23 24 N.	110 40 E.	21
Sikim	27 10 N.	88 3 E.	20
Sile-po Iiav.	29 18 N.	121 20 E.	21
Sil	46 28 N.	9 45 E.	15
Sil R.	42 24 N.	7 15 W.	14
Silababoo Id.	4 0 N.	127 30 E.	22
Silbojok	66 30 N.	16 10 E.	12
Siles	38 25 N.	2 48 W.	14
Silesia	49 40 N.	18 0 E.	11
‡ Silesia	51 0 N.	16 30 E.	10
Siliet	24 50 N.	91 48 E.	20
Silistri	36 12 N.	32 28 E.	19
Silistria	44 8 N.	27 13 E.	17
Silla	13 25 N.	3 40 W.	25
Si-long	24 33 N.	105 32 E.	21
Silter R.	47 32 N.	9 5 E.	15
Silvaplana	46 30 N.	9 46 E.	15
Silve	2 50 S.	57 0 W.	30
Silver Kay	20 25 N.	69 35 W.	29
Silver Kay Pas.	21 0 N.	79 0 W.	29
Silverio L.	32 0 S.	67 0 W.	30
Silves	37 16 N.	8 20 W.	14
Simand	46 20 N.	21 30 E.	11
Simaul	39 10 N.	29 2 E.	19
Simbach	48 32 N.	12 40 E.	9
Simbirsk	54 21 N.	45 40 E.	13
Simbres	8 38 S.	38 35 W.	30
Simcoe L.	44 30 N.	79 25 W.	27
Simferopol	45 0 N.	34 3 E.	13
Simmern	50 0 N.	7 31 E.	9
Simonoff Id.	21 0 S.	179 0 W.	22
Simplon	46 16 N.	8 15 E.	15
Simplon	46 14 N.	8 5 E.	15
Simpson, Fort	62 0 N.	122 0 W.	26
Simri	17 0 N.	31 10 E.	25
Sin	32 35 N.	109 25 E.	21
Sinalva	26 0 N.	107 50 W.	26
Sincapore	1 15 N.	104 0 E.	18
Sinchir's B.	58 30 N.	3 7 W.	5
‡ Sinde	25 0 N.	69 0 E.	20
Sindull	27 0 N.	86 3 E.	20
Sines	37 56 N.	8 55 W.	14
Singboom	22 32 N.	85 40 E.	20
Singerli	39 12 N.	28 7 E.	19
Sing-keou	30 50 N.	116 19 E.	21
Sin-hoa	27 27 N.	101 8 E.	21
Sin-hoei	22 26 N.	114 56 E.	21
Sinigaglia	43 41 N.	13 17 E.	16
Siniouka	43 49 N.	26 20 E.	17
Sinjar	36 19 N.	41 51 E.	19
Sin-ngan-pou	36 52 N.	105 42 E.	21
Sin-ning	36 39 N.	101 42 E.	21
Sinopa	42 2 N.	35 9 E.	19
Sin-thing	34 28 N.	114 0 E.	21
Sin-tchou	23 18 N.	110 30 E.	21
Sin-yang	32 17 N.	143 44 E.	21
Sin-yang-keou	33 34 N.	120 10 E.	21
Sion	46 14 N.	7 42 E.	15
Siout	27 11 N.	31 5 E.	25
Sioux, Little, R.	42 40 N.	95 40 W.	28
Sioux R.	44 0 N.	97 10 W.	28
Siphunto Id.	57 30 N.	24 45 E.	17
Sirka Id.	57 30 N.	135 0 W.	26
Sipkoke Id.	33 30 N.	133 30 E.	18
Siquita	4 15 N.	68 16 W.	30
Sirhind	30 25 N.	76 20 E.	20
Sirgoojah	23 12 N.	83 0 E.	20
Sirniba	38 48 N.	5 5 W.	14
Siscien	47 2 N.	7 11 E.	15
Sissigen	46 58 N.	8 37 E.	15
Sisteron	44 10 N.	5 55 E.	7
Sistova	43 38 N.	25 16 E.	17
Sittarra	17 39 N.	74 10 E.	20
Sitio	1 10 S.	61 50 W.	30
Sin-tchou	34 20 N.	117 30 E.	21
‡ Sivas	40 0 N.	37 0 E.	19
Sivas	39 24 N.	36 56 E.	19
Siwah Oasis	29 25 N.	36 15 E.	25

Place.	Lat.		Long.		No. of Map
Siwana	25 37	N.	72 38	E.	20
Sizeboli	42 23	N.	27 43	E.	17
Skager Rack	57 40	N.	9 0	E.	12
Skagestrand G.	65 30	N.	21 0	W.	3
Skalholt	64 30	N.	20 35	W.	3
Skaimierz	50 17	N.	20 25	E.	10
Skanderburg	56 1	N.	9 58	E.	12
Skarsla	57 55	N.	14 40	E.	12
Skeen	59 10	N.	9 41	E.	12
Skeladale	57 55	N.	6 43	W.	5
Skelberry	60 0	N.	1 15	W.	5
Skelbolt	57 56	N.	4 7	W.	5
Skelleft R.	65 0	N.	20 0	E.	12
Skelligs Ids.	51 46	N.	10 31	W.	6
Skender Vakoup	44 31	N.	17 20	E.	17
Skeriosora	43 58	N.	24 38	E.	17
Skerries	53 34	N.	6 11	W.	6
Skerries Ids.	60 25	N.	0 45	W.	5
Skiatho Id.	39 11	N.	23 32	E.	17
Skibbereen	51 33	N.	9 14	W.	6
Skiddaw Mt	54 39	N.	3 9	W.	4
Skierniewice	51 57	N.	20 16	E.	10
Skioldungen Id.	63 40	N.	42 10	W.	26
Skipness	55 48	N.	5 17	W.	5
Skiport	57 17	N.	7 18	W.	5
Skiterstad	67 8	N.	14 30	E.	12
Skotle	58 15	N.	13 57	E.	12
Skoliapa	62 57	N.	55 50	E.	13
Skopelo Id.	39 12	N.	23 43	E.	17
Skopin	53 36	N.	39 22	E.	13
Skotschau	49 49	N.	18 58	E.	11
Skreen	54 13	N.	8 40	W.	6
Skull	51 31	N.	9 30	W.	6
‡ Skye	57 15	N.	6 0	W.	5
Skyllo C.	37 28	N.	23 32	E.	17
Skyring Wr.	52 30	S.	72 0	W.	30
Skyros	38 50	N.	24 35	E.	17
Slane	53 42	N.	6 33	W.	6
Slane	42 47	N.	18 0	E.	16
Slate Pt.	56 58	N.	6 0	W.	5
Slatina	44 24	N.	24 20	E.	17
Slatina	45 45	N.	17 46	E.	11
Slave, E., L.	62 30	N.	112 0	W.	26
Slaviansk	48 46	N.	37 33	E.	13
Sleaford	50 45	N.	0 8	E.	4
Sleaford	53 0	N.	0 21	W.	4
Slernenberg	47 22	N.	8 51	E.	15
Sleswick	54 33	N.	9 30	E.	12
‡ Sleswick	55 0	N.	9 0	E.	12
Sliev-an-erin	54 5	N.	7 56	W.	6
Slievh League	54 37	N.	8 41	W.	6
Sliev-na-killa	54 11	N.	7 57	W.	6
Sligo B.	54 18	N.	8 36	W.	6
‡ Sligo	54 20	N.	8 30	W.	6
Sligo	54 16	N.	8 20	W.	6
Sligo	54 17	N.	8 25	W.	6
Slipe	51 8	N	3 49	E.	8
Slipfies	66 40	N.	13 30	E.	12
Sli Phily	37 50	N.	22 30	E.	17
Slomniky	50 16	N.	20 5	E.	10
Slonim	53 0	N.	25 30	E.	13
Sloten	52 53	N.	5 39	E.	8
Slutwyl	47 7	N.	7 50	E.	15
Slyne Hd.	53 24	N.	10 12	W.	6
Smerwick Har.	52 13	N.	10 25	W.	6
Smerwick	52 11	N.	10 25	W.	6
Smilde	52 57	N.	6 28	E.	8
Smith I.	32 24	S.	152 28	E.	23
Smith Rt.	32 10	S.	150 23	E.	23
Smith Sd.	78 0	N.	75 0	W.	26
Smith R.	38 0	N.	85 0	W.	28
Smith C.	61 10	N.	78 30	W.	26
Smith C.	45 48	N.	81 45	W.	27
Smith R.	41 0	N.	123 0	W.	26
Smith Ids	17 20	N.	169 20	W.	22
Smithborough	54 14	N.	7 12	W	6
Smithfield	35 42	N.	78 10	W.	28
Smith Fort	34 43	N.	94 20	W.	28
Smithland	37 8	N.	88 2	W.	28
Smolensk	54 52	N.	31 42	E.	13
Smorgoni	54 25	N.	26 30	E.	13
Smyrna	38 21	N.	37 8	E.	19
Smyrna G.	38 24	N.	26 50	E	19
Smyth C.	71 20	N.	158 0	W.	26
Snaith	53 43	N.	1 0	W.	4
Snake, Saptin or Lewis R.	45 0	N.	116 0	W.	26
Snares, The	48 0	S.	166 15	E.	22
Sneeberg	50 47	N.	14 8	E.	9
Sneehatton Mts.	62 10	N.	7 50	E.	12
Sneek	53 2	N.	5 40	E.	8
Snizort	57 30	N.	6 16	W.	5
Snowden Mt.	53 5	N.	4 3	W.	4
Snug R.	43 7	S.	147 20	E.	24
Soa Id.	57 7	N.	6 9	W.	5
Soadisdale	56 40	N.	6 25	W.	5
Soane R.	46 45	N.	7 7	E.	15
Sobieslau	49 14	N.	14 49	E.	11
Sobou	14 40	N.	23 5	E.	25
Sochaczew	52 15	N.	20 12	E.	10
Society Ids.	15 0	S.	150 0	W.	22
Sockatoo	13 15	N	6 15	E.	25
Socorro	19 0	N.	110 30	W.	26
Socorro Id.	44 50	S.	75 5	W.	30
Sodeman	61 15	N.	17 5	E.	12
Soderkoping	38 50	N.	138 40	E.	18
Sodorp	61 32	N.	9 59	E.	12
Soelboe	63 10	N.	11 8	E.	12
Soevag	63 25	N.	11 50	E.	12
Sofala	20 0	S.	34 30	E.	25
Sofde	62 5	N.	5 30	E.	12
Soghur	38 50	N.	42 18	E.	19
Sogne Feld Mn.	61 40	N.	8 30	E.	12
Sogne Fiord	60 55	N.	5 0	E.	12
Sohajeepoor	23 18	N.	81 8	E.	20
Soissons	49 22	N.	3 20	E.	7
Sokata	12 20	N.	39 10	E.	25
Sokna	29 20	N.	15 33	E.	25
Solander C.	34 2	S.	151 16	E.	23
Solapoor	17 35	N.	76 0	E.	20
Solder	51 1	N.	5 22	E.	8
Soledad or E. Falkland	51 30	S.	58 30	W.	30
Soleure	47 12	N.	7 32	E.	15
‡ Soleure	47 20	N.	7 40	E.	15
Solgom	8 23	N.	80 14	E.	20
Solikamsk	58 34	N.	56 20	E.	13
Soliman Mts.	31 30	N.	70 0	E.	20
‡ Solimoes	6 0	S.	68 0	W.	30
Solimoes or Amazons R.	4 0	S.	62 0	W.	30
Solingen	51 5	N.	7 4	E.	9
Solitaria Id.	10 35	S.	174 40	W.	22
Soloman Ids	10 0	S.	158 0	E.	22
Solon	32 5	N.	93 40	W.	28
Solsona	42 2	N.	1 29	E.	14
Solt	46 48	N.	19 5	E.	11
Solta Id.	43 20	N.	16 20	E	11
Solvytchegodsk	61 20	N.	46 30	E.	13
Solway Frith	54 50	N.	3 30	W.	5
Somauli	11 5	N.	48 55	E.	25
‡ Somauli	10 0	N.	47 0	E.	25
Sombrerete	24 0	N.	102 45	W.	26
Sombul	47 29	N.	23 25	E.	11
Someo	46 16	N.	8 44	E.	15
Someiset	37 31	N.	38 33	E.	19
Somerfeld	51 44	N.	14 56	E.	10
‡ Somerset	42 0	S.	147 30	E.	24
Somerset	40 2	N.	79 0	W.	28
‡ Somerset, Nth.	73 0	N.	100 0	W.	26
‡ Somersetshire	51 0	N.	3 0	W.	4
Somme R.	50 12	N.	1 35	E.	7
Sompolno	52 25	N.	18 31	E.	10
Sona	42 15	N.	5 56	W.	14
Soncino	45 23	N.	9 55	E.	18
Sonderburg	55 0	N.	10 0	E.	12
Sondershausen	51 23	N.	10 50	E.	9
Sondo	62 0	N.	7 10	W.	3
Sondogda	55 45	N.	40 40	E.	13
Sondrio	46 11	N.	9 49	E.	11
Sone R.	24 40	N.	82 20	E.	20
Song-kiang	31 0	N.	120 58	E.	21
Song-pau-onei	32 38	N.	103 28	E.	21
Sonnenberg	50 43	N.	11 7	E.	9
Sonnerat C.	42 25	S.	148 25	E.	24
Sonseca	30 45	N.	4 1	W.	14
Sonsk	52 46	N.	20 47	E.	10
Soondah	14 42	N.	75 0	E.	20
Sooloo Archo.	6 0	N.	122 0	E.	22
Sooloo Id.	6 0	N.	121 30	E.	22
Sooltanpoor	31 17	N.	72 40	E.	20
Sooltanpoor	31 58	N.	77 10	E.	20
Soorut	21 10	N.	73 5	E.	20
Soorutgurh	29 21	N.	73 58	E.	20
Sophia	42 35	N.	23 30	E.	17
Sophin	39 57	N.	112 8	E.	21
Sopijenvi	67 0	N.	23 0	E.	12
Soppera	68 5	N.	22 0	E.	12
Sora	41 48	N.	13 38	E.	16
Sorata	15 40	S.	67 4	W.	30
Sorau	51 40	N.	15 10	E.	10
Sorbas	37 0	N.	2 8	W.	14
Sorby	54 40	N.	4 23	W.	5
Sorell C.	42 15	S.	145 16	E.	24
Sorell L.	42 10	S.	147 22	E.	24
Sorell, Port	41 16	S.	146 44	E.	24
Sorell Mt.	42 47	S.	145 40	E.	24
Soria	41 44	N.	2 29	W.	14
Soroksa	47 23	N.	19 9	E.	11
Sorn	55 30	N.	4 15	W.	5
Soroe	70 35	N.	22 0	E.	12
Sorrell Mt.	52 44	N.	1 9	W.	4
Sosnovsk	55 50	N.	85 50	E.	18
Sospello	43 52	N.	8 28	E.	16
So-tchou	39 42	N.	99 50	E.	21
Souakin	19 5	N.	37 30	E.	25
Souavin Ids.	7 0	N.	158 40	E.	22
‡ Soudan	15 0	N.	16 0	E.	25
Soui	31 50	N.	113 18	E.	21
Soui-te	37 44	N.	109 53	E.	21
Soukhona R.	60 20	N.	44 0	E.	13
Souli	39 46	N.	24 40	E.	17
Soungari R.	46 0	N.	128 0	E.	18
Souponest	44 54	N.	23 36	E.	17
Sour (Tyre)	33 15	N.	35 18	E.	19
Souraj	52 58	N.	32 37	E.	13
Sousou	37 11	N.	30 31	E.	19
Sou-tchou	28 40	N.	104 46	E.	21
Sou-tchou	31 22	N.	120 30	E.	21
Soutchava	47 44	N.	26 17	E.	17
South Id.	10 35	N.	114 30	E.	22
South C.	43 42	S.	146 52	E.	24
Southampton	50 55	N.	1 24	W.	4
Southampton C.	62 0	N.	83 30	W.	26
Southampton Id.	64 0	N.	84 0	W.	26
Southend	55 24	N.	5 34	W.	5
South Greenland	65 0	N.	48 0	W.	26
South Shetland	63 0	S.	60 0	W.	2
Southwell	53 5	N.	0 56	W.	4
South West C.	43 41	S.	146 11	E.	24
Southwold	52 19	N.	1 38	E.	4
Souvaroff Ids.	13 0	S.	163 50	W.	22
Souzel	3 33	S.	42 25	W.	30
Sovana	42 44	N	11 40	E.	16
Spa	50 31	N.	5 53	E.	8
Spada C.	35 42	N.	23 49	E.	17
‡ Spain	40 0	N.	5 0	W.	3
Spalatro	43 30	N.	16 30	E.	11
Spanbroek	52 42	N.	4 59	E.	8
Spalding	52 48	N.	0 9	W.	4
Spandau	52 32	N.	13 11	E.	10
Spanish R.	46 12	N.	82 30	W.	27
Spanish Town	18 0	N.	76 53	W.	29
Sparre, Le	45 18	N.	0 55	W.	7
Sparta	35 57	N.	85 47	W.	28
Spartivento C.	38 53	N.	8 50	E.	16
Spartivento C.	37 54	N.	16 5	E.	16
Spartivento Pt.	39 48	N.	15 14	E.	16
Specie Id.	37 13	N.	23 10	E.	17
Speltzer	53 25	N.	7 40	E.	9
Spencer	39 21	N.	86 40	W.	28
Spencer G.	34 0	S.	137 0	E.	22
Speniez	48 40	N.	17 23	E.	11
Spey R.	57 28	N.	3 12	W.	5
Spezzia	44 10	N.	9 51	E.	16
Sphakia	35 15	N.	24 11	E.	17
Spire	49 19	N.	8 24	E.	9
Spire	49 18	N.	8 30	E.	9
Spirit L.	45 30	N.	93 30	W.	28
Spittal	58 27	N.	3 34	W.	5
Spitzberg Mns.	48 47	N.	13 45	E.	9
Spitzbergen	79 0	N.	15 0	E.	1
Splugen	46 34	N.	9 19	E.	15
Sposk	54 0	N	43 0	E.	13
Spree R.	52 25	N.	13 55	E.	10
Spremburg	51 35	N.	14 30	E.	10
Springfield	41 50	N.	76 17	W.	28
Spurn Hd.	53 36	N.	0 8	E.	4
Spyk	43 24	N.	6 52	E.	8
Square Handkerchief	21 0	N.	70 35	W.	29
Squillace	38 49	N.	16 29	E.	16
Squillace B.	38 48	N.	16 33	E.	16
Srebna	51 46	N.	78 54	E.	20
Sreenugur	30 7	N.	78 54	E.	20
Sringary	13 52	N.	75 22	E.	20
Sschangnail	46 50	N.	7 53	E.	15
Stack Id.	40 43	S.	144 56	E.	24
Stade	53 36	N.	9 28	E.	9
Stadtland	62 12	N.	5 8	E.	12
Staelhille	51 13	N.	3 4	E.	8
Staffa Ids.	56 27	N.	6 20	W.	5
Staffel L.	47 42	N.	7 6	E.	9
Staffisburg	46 48	N.	7 39	E.	15
Stafford	52 47	N.	2 6	W.	4
‡ Staffordshire	53 0	N.	2 0	W.	4
Stagenfeld	61 50	N.	8 40	E.	12
Stags	44 22	N.	9 44	W.	6
Stalden	46 24	N.	7 20	E.	15
Stamford	37 32	N.	84 40	W.	28
Stamford	52 41	N.	0 26	W.	4
Stampa	46 24	N.	9 36	E.	15
Standia	35 27	N.	25 18	E.	17
Stanley, Port	12 44	N.	80 16	W.	27
Stanley	54 51	N.	1 40	W.	4
Stanuovoy	55 0	N.	130 0	E.	18
Stanovig	62 56	N.	8 39	E.	12
Stanpalia Id.	36 35	N.	26 25	E.	17
Stansted	45 5	N.	72 1	W.	27
Stanz	46 58	N.	8 40	E.	15
Stapleton	55 3	N.	2 40	W.	4

Place	Lat.	Long.	No. of Map
Starala Kous	58 0 N.	31 20 E.	13
Starbuck Id.	5 0 S.	156 0 W.	22
Stare Mlasto	40 28 N.	23 0 E.	11
Stargard	53 22 N.	15 0 E.	10
Starigrad	44 18 N.	15 30 E.	16
Staria	40 34 N.	20 40 E.	17
Starjaro	53 56 N.	18 32 E.	10
Starkenbach	47 12 N.	9 14 E.	15
Start Pt.	50 13 N.	3 36 W.	4
Staten Id.	54 40 S.	64 20 W.	30
Staten Hook	59 40 N.	45 0 W.	26
Statesville	35 47 N.	80 50 W.	28
Staunton	38 18 N.	79 0 W.	28
Staunton's Ra.	36 47 N.	122 19 E.	21
Stavanger	58 56 N.	5 59 E.	12
Stavoren	52 52 N.	5 2 E.	8
Stavropol	53 23 N.	49 20 E.	13
Stavropol	44 50 N.	41 30 E.	13
Stavropol	44 30 N.	41 30 E.	18
Stavros	36 55 N.	24 21 E.	19
Stecken	49 30 N.	15 42 E.	11
Steenwyk	52 47 N.	6 8 E.	8
Steephead Id.	40 41 S.	144 48 E.	24
Stegen	48 6 N.	11 10 E.	9
Steigra	51 16 N.	11 41 E.	10
Stein	46 10 N.	14 50 E.	16
Stein	47 39 N.	8 50 E.	15
Stein	47 21 N.	9 21 E.	15
Steinegg	47 36 N.	8 50 E.	15
Steinfelden	52 56 N.	7 20 E.	9
Steinfurt	52 13 N.	7 12 E.	9
Stekene	51 13 N.	4 5 E.	8
Stendel	52 36 N.	11 50 E.	10
Stenosa Id.	37 6 N.	25 54 E.	17
Stenszewo	52 0 N.	16 30 E.	10
Stephanesti	47 46 N.	27 17 E.	17
Stephansward	51 6 N.	5 54 E.	8
Stephens Pt.	32 43 S.	152 12 E.	23
Sterile Ids.	43 36 S.	147 8 E.	24
Sternberg	52 18 N.	15 0 E.	10
Sterzing	46 56 N.	11 30 E.	11
Stettin	53 29 N.	14 33 E.	10
Steuberville	40 25 N.	80 39 W.	28
Stewart Id.	47 0 S.	167 30 E.	22
Steyu	50 54 N.	0 30 W.	4
Steyer	48 5 N.	14 28 E.	11
Stezyca	51 36 N.	21 45 E.	10
Stile C.	38 29 N.	16 35 E.	16
‡ Stirling	56 0 N.	4 15 W.	5
Stirling	56 7 N.	5 58 W.	5
Stobinka	50 25 N.	20 54 E.	10
Stockbridge	51 7 N.	1 26 W.	4
Stockholm	59 22 N.	18 2 E.	12
Stocking Id.	23 45 N.	76 0 W.	29
Stockport	53 25 N.	2 10 W.	4
Stodiart, Fort	31 8 N.	88 16 W.	28
Stokach	47 50 N.	0 E.	9
Stokes Mt.	50 10 S.	73 0 W.	30
Stoke upon Trent	53 0 N.	2 11 W.	4
Stokesly	54 28 N.	1 11 W.	4
Stokke	64 3 N.	10 0 E.	12
Stoksio	63 45 N.	20 10 E.	12
Stolpe	54 27 N.	17 0 E.	10
Stolpemunde	54 37 N.	16 52 E.	10
Stolz-enau	52 31 N.	9 1 E.	9
Stomjea	41 29 N.	22 41 E.	17
Stone	52 54 N.	2 6 W.	4
Stonehaven	56 57 N.	2 15 W.	5
Stonepound	52 26 N.	6 45 W.	5
Stone Quarry Br.	34 10 S.	150 40 E.	23
Stoney Hd.	41 4 S.	147 5 E.	24
Stookem	51 1 N.	5 45 E.	8
Storckow	52 13 N.	13 54 E.	10
Storm B.	43 15 S.	147 40 E.	24
Storrway	58 11 N.	6 22 W.	5
Stoura	38 9 N.	24 11 E.	17
Stowmarket	42 10 N.	1 0 E.	4
Strabane	54 49 N.	7 28 W.	6
Strachan	57 2 N.	2 33 W.	5
Strada	46 53 N.	10 25 E.	15
Stradbally	52 9 N.	7 26 W.	6
Stradbally	53 2 N.	7 9 W.	6
Stradbroke Id.	27 50 S.	153 30 E.	22
Stratone	53 59 N.	7 14 W.	6
Stradikelly	54 58 N.	5 59 W.	6
Stratone	55 17 N.	4 29 W.	5
Strakonitz	49 12 N.	13 58 E.	11
Stralsund	54 22 N.	13 0 E.	10
Stramollach	55 32 N.	5 30 W.	5
Strangford Har.	54 20 N.	5 32 W.	6
Strangford L.	54 30 N.	5 36 W.	6
Stranorlar	54 48 N.	7 49 W.	6
Stranraer	54 55 N.	4 56 W.	5
Stranvo	67 30 N.	22 20 E.	12
Strasbourg	48 34 N.	7 44 E.	7
Stratford-on-Avon	52 11 N.	1 41 W.	4
Stratford, Stony	52 2 N.	0 49 W.	4
Strath	57 18 N.	5 50 W.	5
Strathaven	55 40 N.	4 6 W.	5
Strathdon	57 10 N.	2 54 W.	5
Strathlachlan	56 7 N.	5 9 W.	5
Stratton	50 50 N.	4 31 W.	4
Strathy Hd.	58 35 N.	4 2 W.	5
Straubing	48 50 N.	12 29 E.	9
Streamstown	53 25 N.	7 30 W.	6
Strehla	51 22 N.	13 12 E.	9
Strelitz, New	53 18 N.	12 55 E.	9
Strelitz	51 5 N.	17 53 E.	10
Strelitz, Great	50 30 N.	18 18 E.	10
Stretenskoi	52 0 N.	117 30 E.	18
Strichen	57 34 N.	2 5 W.	5
Striegau	50 58 N.	16 21 E.	10
Strogonov B.	43 30 N.	141 30 E.	18
Strokestown	53 47 N.	8 3 W.	6
Strom	63 48 N.	15 40 E.	12
Stromboli Id.	38 48 N.	15 13 E.	16
Stromsoe	62 20 N.	7 30 W.	3
Stromstad	58 57 N.	11 20 E.	12
Strongoli	39 18 N.	17 20 E.	16
Stronno	63 20 N.	18 40 E.	12
Stronsa Id.	59 5 N.	2 45 W.	5
Stropko	49 9 N.	21 4 E.	11
Stroud	32 28 S.	151 59 E.	23
Stroud	51 45 N.	2 11 W.	4
Strouga	52 0 N.	28 25 E.	13
Strubendorf	49 50 N.	11 1 E.	9
Strumble Hd.	52 1 N.	5 8 W.	4
Stry	49 18 N.	23 53 E.	11
Strykow	51 54 N.	19 40 E.	10
Strzelno	52 40 N.	18 12 E.	10
Stuhlingen	47 44 N.	8 24 E.	9
Stuhlweissenburg	47 12 N.	18 28 E.	11
Stuhm	53 56 N.	19 1 E.	10
Stulno	51 21 N.	23 34 E.	10
Sturgeon L.	44 30 N.	78 40 W.	27
Sturminster	50 57 N.	2 17 W.	4
Stutgard	48 48 N.	9 10 E.	9
Stutzaitza	41 49 N.	22 24 E.	17
Styx R.	42 0 S.	147 0 E.	24
Styria	47 15 N.	15 0 E.	11
Suba Id.	17 50 N.	63 19 W.	29
Subingen	47 11 N.	7 36 E.	15
Succadana	1 30 S.	110 15 E.	22
Suchenthal	48 54 N.	14 57 E.	11
Suck R.	53 28 N.	8 20 W.	6
Suckling C.	60 20 N.	146 0 W.	26
Sudbury	52 2 N.	0 45 E.	4
Suderen	46 40 N.	7 46 E.	15
Suderoe	61 30 N.	7 30 W.	3
Sueca	39 12 N.	0 18 W.	14
Suez	30 0 N.	32 57 E.	25
‡ Suffolk	52 15 N.	1 0 E.	4
Suian-hoa	40 42 N.	115 1 E.	21
Suigutol	61 5 N.	71 10 E.	18
Suire R.	52 21 N.	7 35 W.	6
Su-el Shuyakh	30 55 N.	46 30 E.	19
Sukkertop	65 20 N.	53 10 W.	26
Sukkerund	26 0 N.	68 10 E.	20
Suleimaniyeh	35 28 N.	45 7 E.	19
Sulmona	42 0 N.	14 2 E.	16
Sulphur Id.	28 2 N.	128 25 E.	21
Sulpice, S.	45 52 N.	73 18 W.	27
Sultanpoor	26 20 N.	82 2 E.	20
Sulton	55 52 N.	2 53 W.	5
Sumatra Id.	0 0 —	100 0 E.	22
Sumbawa	8 25 S.	117 5 E.	22
Sumbawa Id.	8 0 S.	118 0 E.	22
Sumbhulpoor	21 15 N.	83 38 E.	20
Sumburgh Hd.	59 52 N.	1 17 W.	5
Sumiswald	47 2 N.	7 47 E.	15
Summerhill	53 28 N.	6 43 W.	6
Summer-lens	43 0 S.	147 20 E.	24
Summerville	38 28 N.	80 38 W.	28
Sumvix	46 46 N.	8 56 E.	15
Sunart L.	56 38 N.	5 35 W.	5
Sunda Str.	6 30 S.	115 30 E.	22
Sunderbunds, The	21 50 N.	89 0 E.	20
Sunderland	54 55 N.	1 24 W.	4
Sundsel	62 45 N.	9 50 E.	12
Sundsia	63 0 N.	15 12 E.	12
Sungumneer	19 25 N.	74 26 E.	20
Sungur	30 54 N.	70 22 E.	20
Sunnana	64 48 N.	20 55 E.	12
Sunne	59 50 N.	13 40 E.	12
Superior, Lake	47 0 N.	87 0 W.	28
Surian	9 10 N.	125 40 E.	22
Surinam R.	5 0 N.	55 0 W.	30
‡ Surrey	51 15 N.	0 30 W.	4
Surrey Hills	41 35 S.	146 0 E.	24
Susighirli R.	39 40 N.	28 10 E.	19
Susquehanna R.	40 20 N.	76 54 W.	28
‡ Sussex	51 0 N.	0 0 —	4
Sussex L.	63 0 N.	108 0 W.	26
Susten	46 17 N.	7 38 E.	15
Susderra	37 28 N.	13 43 E.	16
‡ Sutherland	58 15 N.	4 30 W.	5
Suwalki	54 6 N.	22 55 E.	16
Svemanum	57 22 N.	14 44 E.	12
Sverra Cavallo, C.	39 47 N.	9 41 E.	16
Svinjsk	55 43 N.	48 40 E.	13
Swa	62 48 N.	8 0 E.	12
Swaffham	52 42 N.	0 46 E.	4
Swakop R.	22 0 S.	17 0 E.	25
Swan B.	42 12 S.	145 26 E.	24
Swan Ids.	17 27 S.	84 0 W.	29
Swan Pt.	41 19 S.	147 4 E.	24
Swan Pt., Little	42 23 S.	148 2 E.	24
Swan River	31 45 S.	115 40 E.	22
Swan Ids.	40 40 N.	148 10 E.	24
Swansboro'	34 44 N.	77 12 W.	28
Swansea B.	51 35 N.	3 50 W.	4
Swansea	42 11 S.	148 8 E.	24
Swansea	51 38 N.	3 56 W.	4
‡ Sweden	65 0 N.	15 0 E.	3
Swegsunan	46 34 N.	7 24 E.	15
Swilly L.	55 15 N.	7 35 W.	0
Swineford	53 56 N.	8 54 W.	6
Swineshead	52 57 N.	0 9 W.	4
Swinside	55 26 N.	2 27 W.	5
‡ Switzerland	47 0 N.	8 0 E.	3
Swords	53 27 N.	6 14 W.	6
Sydney	33 54 S.	151 16 E.	23
Sykes	53 59 N.	2 33 W.	4
Syit Id.	54 54 N.	8 30 E.	12
Symi Id.	36 33 N.	27 50 E.	19
Symi G.	36 43 N.	27 55 E.	19
Symington	55 37 N.	3 36 W.	5
Syningtone	55 35 N.	4 32 W.	5
Syra Id.	37 28 N.	24 55 E.	17
Syracuse	37 5 N.	15 16 E.	16
‡ Syria	34 0 N.	37 0 E.	19
Syzran	53 8 N.	48 15 E.	13
Szabichen	54 15 N.	22 2 E.	10
Szaffad	33 2 N.	35 30 E.	19
Szaglaik	41 3 N.	24 40 E.	17
Szakal	48 11 N.	19 35 E.	11
Szaki	54 57 N.	23 1 E.	10
Szala Egerszey	46 50 N.	16 50 E.	11
Szalt	32 7 N.	35 55 E.	19
Szaltzburg	47 45 N.	13 5 E.	11
Szamaitkehmen	55 17 N.	21 41 E.	18
Szamos R.	47 10 N.	23 30 E.	11
Szaresia	45 22 N.	20 48 E.	11
Szaszka	44 52 N.	21 45 E.	11
Szaszvaros	45 50 N.	23 15 E.	11
Szayak	50 17 N.	22 27 E.	11
Szczebrzeszyn	50 41 N.	22 54 E.	10
Szczniszyn	53 30 N.	22 17 E.	10
‡ Sze-chuen	30 0 N.	105 0 E.	21
Szegedin	46 18 N.	20 7 E.	11
Szegled	47 12 N.	19 50 E.	11
Szeli	47 14 N.	17 10 E.	11
Szeutes	46 40 N.	20 20 E.	11
Szeredmye	48 34 N.	22 41 E.	11
Szerensk	52 59 N.	20 12 E.	10
Szermahora	49 24 N.	16 39 E.	11
Szeszuppe R.	54 57 N.	22 30 E.	10
Szigethvar	46 6 N.	17 54 E.	11
Szolbrunez	48 42 N.	22 19 E.	11
Szolnok	45 15 N.	20 11 E.	11
Szrem	52 9 N.	17 3 E.	10
Szatapur	45 38 N.	19 20 E.	11
Szuesan	49 1 N.	18 55 E.	11
Szydlowiec	54 14 N.	20 49 E.	10

T.

Place	Lat.	Long.	No. of Map
Ta	30 2 N.	103 3 E.	21
Tabaria	32 41 N.	35 34 E.	19
Tabaria L.	32 50 N.	35 40 E.	19
Tabas-linga	4 30 S.	70 0 W.	30
Tabirz	37 35 N.	47 20 E.	18
Table B.	33 40 S.	18 0 E.	25
Table C.	41 2 S.	145 51 E.	24
Taboo	19 57 N.	9 25 E.	25
Tabor	49 23 N.	14 45 E.	11
Taby	59 32 N.	17 59 E.	12
Ta-chan-so	36 46 N.	121 33 E.	21
Tadcaster	53 52 N.	1 15 W.	4
Tadera	26 55 N.	8 57 E.	25
Tadmor or Palmyra	34 12 N.	38 30 E.	19
Tadousac	48 10 N.	69 40 W.	27
Tae-vuen	37 52 N.	112 32 E.	21
Tae-wan	23 8 N.	120 32 E.	21
Ta-wan, or Formosa	24 0 N.	121 0 E.	21
Tafalla	42 30 N.	1 41 W.	14

Place.	Lat.	Long.	No. of Ma
Taffayah	29 50 N.	24 20 E.	25
Tafilet	31 0 N.	3 45 W.	25
Tagerwyelen	47 38 N.	9 6 E.	15
Tagumon	52 19 N.	6 41 W.	6
Taglia ento	46 28 N.	12 30 E.	16
Tagna	18 55 N.	26 20 E.	25
Tagu et	9 40 N.	38 30 E.	25
Tagus R.	39 27 N.	8 15 W.	14
Tagus R.	40 42 N.	2 10 W.	14
Tahiti Id.	17 4 S.	149 30 W.	22
Tai	31 16 N.	107 34 E.	21
Tai B.	37 45 .	174 50 E.	22
Taiba	35 6 N.	38 59 E.	19
Tai-chang	31 30 N.	109 4 E.	21
Tai-chon	39 4 N.	112 40 E.	21
Tai Hou	31 20 N.	120 10 E.	21
Tain	57 48 N.	4 5 W.	5
Tain, or Dornoch Frith	57 52 N.	4 5 W.	5
Tai-ping	32 17 N	107 57 E.	21
Tai-ping	22 23 N.	107 3 E.	21
Tai-ting	26 57 N.	105 10 E.	21
Tai-tong	40 4 N.	113 9 E.	21
Tak Kesra (Ctesiphon)	33 6 N.	44 39 E.	19
Takte Soliman Mt.	31 42 N.	69 50 E.	20
Talamone	42 34 N.	11 12 E.	16
Talanarle R.	47 0 N.	71 50 W.	27
Talavera de la Reina	40 0 N.	4 49 W.	14
‡ Talbot	42 50 N.	80 40 W.	27
Talbot Mt.	53 31 N.	8 15 W.	6
Talbot, Port	42 42 N.	81 30 W.	27
Talbragar	32 3 S.	149 31 E.	23
Talca	35 30 S.	70 57 W.	30
Talia	41 3 N.	34 1 E.	19
Tallahassee	30 28 N.	83 57 W.	28
Tallow	52 5 N.	7 58 W.	6
Talmac	45 40 N.	24 9 E.	11
Talmont	46 25 N.	1 35 W.	7
Talonti	38 38 N.	23 10 E.	17
Ta-lou	36 58 N.	112 50 E.	21
Talsarn	52 11 N.	4 5 W.	4
Talvig	70 3 N.	22 54 E.	12
Tamulameque	8 50 N.	73 52 W.	30
Tamames	40 46 N.	6 8 W.	14
Tamar R.	41 20 S.	147 5 E.	24
Tamatave	18 20 S.	48 50 E.	25
Tamaulipas	22 30 N.	98 30 W.	26
Tambov	52 43 N.	41 38 E.	13
Tametinopolie	43 58 N.	19 55 E.	17
Tamise	51 8 N.	4 14 E.	8
Tammany, St.	36 40 N.	78 3 W.	28
Tamourskoe L.	75 0 N.	100 0 E.	18
Tampa B.	27 53 N.	82 35 W.	28
Tampico	21 30 N.	97 45 W.	26
Tamworth	52 37 N.	1 37 W.	4
Tan	34 50 N.	116 18 E.	21
Tana R.	70 0 N.	27 40 E.	12
Tana	62 15 N.	16 48 E.	12
Tana R.	69 30 N.	22 0 E.	13
Tana	70 28 N.	27 52 E	12
Tana Fd.	70 40 N.	28 0 E.	12
Tananarivo	18 40 S.	46 25 E.	25
Tanboli	42 37 N.	26 26 E.	17
Tancha Pt.	25 0 N.	81 20 W.	28
Tandah	26 30 N	82 27 E.	20
Tanderagee	54 22 N.	6 26 W.	6
Tandinsk	54 40 N	103 20 E.	18
Tangalia	13 35 N.	17 20 E.	25
Tangier	36 10 N.	5 45 W.	25
Tangut	30 32 S.	71 40 W.	30
Tang-yang	32 42 N.	113 52 E.	21
Tan-gye	24 32 N.	98 50 E.	21
Tan-ho	60 19 N.	8 56 E.	12
Tanjore	10 40 N.	79 10 E.	20
Tankat	43 0 N.	64 48 E.	18
Tan-ling Mns.	33 40 N.	109 0 E.	21
Tanna	57 1 N.	13 59 E.	12
Tanna	62 30 N.	12 38 E.	12
Tannadjce	56 41 N.	2 54 W.	5
Tanova	42 28 N.	20 59 E.	17
Tantehina	52 52 N.	56 20 E.	13
Tao	25 35 N.	111 36 E.	21
Taonisk G.	59 30 N.	150 0 E.	18
Tapalguen	36 40 S.	60 3 W.	30
Tapitay	19 30 S.	54 25 W.	30
Tapoleza	46 53 N.	17 30 E.	11
Taquari R.	18 20 S.	56 0 W	30
Taque, La	47 19 N.	73 0 W.	27
Tara	56 55 N.	73 50 E.	18
Taranagua	25 33 S.	48 25 W.	30
Tarancon	40 5 N.	2 59 W.	14
Taransay Id.	57 50 N.	7 0 W	5
Taranto G.	40 0 N.	17 0 E	16
Taranto	40 25 N.	17 18 E.	16

Place.	Lat.	Long.	No. of Map
Tarapato	6 20 S.	76 40 W.	30
Tarascon	43 47 N.	4 36 E.	7
Tarasp	46 45 N.	10 14 E.	15
Taravilla	40 45 N.	2 0 W.	14
Taragona	39 21 N.	2 6 W.	14
Tarbelhat	29 55 N.	2 50 W.	25
Tarbert L.	56 0 N.	5 55 W.	5
Tarbert	52 33 N.	9 23 W.	6
Tarbes	43 14 N.	0 4 E.	7
Tarbet L. E.	57 48 N.	6 45 W.	5
Tarbet L. W.	57 52 N.	7 0 W.	5
Tarbet Ness	57 44 N.	3 44 W.	5
Tarifa	36 4 N.	5 35 W.	14
Tarija	21 20 S.	63 46 W.	30
Tarki	42 57 N.	47 30 E.	13
Tarma	11 35 S.	75 10 W.	30
Tarma	65 20 N	15 50 E.	12
Tarnopol	49 34 N.	25 41 E.	11
Taronza	54 45 N.	36 55 E.	13
Tarquino Pk.	19 48 N.	76 44 W.	29
Tarragona	41 9 N.	1 15 E.	14
Tarrigul L.	33 28 S.	151 29 E.	23
Tarrington	50 55 N.	4 5 W.	4
Tarsus	37 1 N.	34 50 E.	19
‡ Tartary	45 0 N.	65 0 E.	18
Tartas	43 49 N.	0 44 W.	7
Taselberg Mt.	47 49 N.	13 30 E.	9
Tashinny	53 37 N.	7 39 W.	6
Tash Kopri	41 25 N.	34 28 E.	19
‡ Tasmania	43 0 S	147 0 E.	22
Tasman's Pena.	43 10 S.	148 0 E.	24
Tasman's Id., or the Pillar	43 17 S.	148 9 E.	24
Tasman's Hd.	43 32 S.	147 26 E.	24
Tatar Bazardjik	42 10 N.	24 31 E.	17
‡ Tatary	45 0 N.	65 0 E.	18
Tatary G.	50 0 N.	141 30 E.	18
Ta-tchou	30 52 N.	107 8 E.	21
Ta-ti	25 40 N.	100 12 E.	21
Tatina	21 45 S.	65 35 W.	30
Tatnam C.	57 30 N.	90 30 W.	26
Tattah	24 50 N.	67 54 E.	20
Taudeny	22 0 N.	3 50 W.	25
Tauk	35 13 N.	44 20 E.	19
Taunton	51 0 N.	8 5 W.	4
Tauris, or Tabriz	37 35 N.	47 20 E.	18
Tavastehus	61 0 N.	24 30 E.	13
Tavinsk	54 8 N.	56 27 E.	13
Tavira	37 9 N.	7 32 W.	14
Tavistock	50 34 N.	4 6 W.	4
Taw R.	50 55 N.	3 50 W.	4
Tay, Frith of	56 24 N.	3 0 W.	5
Tay L.	56 30 N.	4 8 W.	5
Tayan Pk.	33 0 S.	150 15 E.	23
Taylor Rt.	32 10 S.	148 17 E.	23
Tchad L.	14 0 N.	15 0 E.	25
Tchadda R.	8 0 N.	8 30 E.	25
Tchak Telou	38 59 N.	31 55 E.	19
Tcha-lin	26 50 N.	113 10 E.	21
Tchang-kiang	32 10 N.	118 31 E.	21
Tchang-ping	40 12 N.	116 25 E.	21
Tchang-te	28 57 N.	111 23 E.	21
Tchanter Ids.	55 0 N.	138 30 E.	18
Tchany	55 0 N.	78 0 E.	18
Tchao-king	23 3 N.	112 34 E.	21
Tchao-tchou	23 48 N.	116 46 E.	21
Tchardak	45 0 N.	28 20 E.	17
Tcheborsar	56 2 N.	46 20 E.	13
Tchekmedje	40 58 N.	28 53 E.	17
Tchelebibazar	43 49 N.	18 55 E.	17
Tche-li-leou	28 52 N.	105 28 E.	21
Tchen	18 20 N.	109 20 E.	21
Tchen	34 48 N.	111 4 E.	21
Tchepanda	59 0 N.	132 30 E.	18
Tcherepovetz	59 2 N.	37 50 E.	13
Tcherikov Ids.	56 0 N.	156 0 W.	26
Tcherkask	47 10 N.	39 56 E.	13
Tcherkask, Novo	47 20 N.	39 53 E.	13
Tcheruetz	44 37 N.	24 41 E.	17
Tchernigov	51 25 N.	3 20 E.	13
Tchernoilar	47 47 N.	45 50 E.	13
Tchertanly	50 20 N.	48 6 E.	13
Tcheskaia G.	67 0 N.	47 0 E.	13
Tchetchaisk	58 10 N.	109 0 E.	18
Tchi	29 50 N.	104 53 E.	21
Tchiabak	42 21 N.	19 30 E.	17
Tchigrin	49 4 N.	52 27 E.	13
Tchi-king-koen	29 16 N.	102 30 E.	21
Tchikiri R.	52 0 N	128 0 E.	18
Tching	25 43 N.	112 38 E.	21
Tching	34 50 N.	114 5 E.	21
Tchin-gan	28 18 N.	107 21 E.	21
Tching-ki	27 56 N.	109 54 E.	21
Tchin-kiang	24 40 N.	102 56 E.	21
Tchin-kiang	37 32 N.	102 56 E.	21

Place.	Lat.	Long.	No of Map
Tchin-ngan	23 17 N.	106 10 E.	21
Tching-tchou	33 55 N.	115 17 E.	21
Tching-tchou	28 18 N.	109 58 E.	21
Tchin-y pou	39 46 N.	99 58 E.	21
Tchin-ynen	26 44 N.	108 11 E.	21
Tchong-hoa	19 8 N.	108 44 E.	21
Tchondskoe L.	58 40 N.	27 40 E.	13
Tchou-ki	32 8 N.	109 58 E.	21
Tchour-kati	43 0 N.	120 20 E.	18
Tchon yung	25 17 N.	101 32 E.	21
Tchurpan	42 14 N.	25 18 E.	17
Tchysovia R.	58 0 N.	59 0 E.	13
Tcing	36 45 N.	112 43 E.	21
Tci-ngan	35 38 N.	116 45 E.	21
Tcin-lan-so	19 40 N.	110 58 E.	21
Tcin-tchou	36 42 N.	118 33 E.	21
Tcin-yneu	23 42 N.	113 7 E.	21
Teang	57 4 N.	5 48 W.	5
Teano	41 22 N.	13 58 E.	16
Tea Tree Brush	42 43 S.	147 26 E.	24
Tebeles	55 6 N.	58 20 E.	13
Tech R.	42 40 N.	2 35 E.	7
Tecla	31 0 S.	54 3 W.	30
Tecoman	19 20 N.	104 10 W.	26
Tecototlan	20 44 N.	103 50 W.	26
Tees R.	54 40 N.	2 0 W.	4
Teffe R.	5 0 S.	66 0 W.	30
Tegerhy	24 17 N.	14 56 E.	25
Tegso	48 0 N.	21 33 E.	11
Tegucigalpe	14 10 N.	87 25 W.	26
Teheran	35 35 N.	51 10 E.	18
Te-hing	28 56 N.	117 58 E.	21
Te-hoa	25 39 N.	118 24 E.	21
Tehuantepec	16 40 N.	94 35 W.	26
Tehuantepec G.	16 0 N.	95 0 W.	26
Teidada	38 52 N.	8 38 E.	16
Teiss R.	46 30 N.	20 10 E.	11
Teiss R.	48 0 N.	22 30 E.	11
Tekontch	45 41 N.	27 24 E.	17
Tekrit	34 37 N.	43 39 E.	19
Tekrova	36 35 N.	30 32 E.	19
Teleghina	62 2 N.	39 50 E.	13
Teles	47 29 N.	24 15 E.	11
Telig Wells	22 0 N.	3 20 W.	25
Tellicherry	11 53 N.	75 30 E.	20
Tellico	35 37 N.	84 30 W.	28
Telmsoe	71 13 N.	24 20 E.	12
Temadrati	26 57 N.	5 15 E.	25
Temeneh	41 52 N.	32 59 E.	19
Temern	54 32 N.	11 13 E.	12
Temesvar	45 45 N.	21 20 E.	11
Temiscaming Ho.	80 5 N.	47 30 W.	27
Temiscaming L.	80 6 N.	47 30 W.	27
Temiscouata L.	47 40 N.	68 48 W.	27
Temmkov	54 47 N.	43 10 E.	13
Templemore	52 48 N.	7 50 W.	6
Templetushy	52 46 N.	7 42 W.	6
Templeuve	50 38 N.	3 18 E.	8
Tenbury	52 20 N.	2 32 W.	4
Tenby	51 42 N	4 41 W.	4
Tende	44 3 N.	7 35 E.	16
Tenedos	39 51 N.	26 4 E.	17
Tenedos Id.	39 48 N.	25 52 E.	19
Tenerife Id.	28 10 N.	17 0 W.	25
Tenerife	9 42 N.	94 50 W.	30
Teng	32 50 N.	112 10 E.	21
Te-ngan	31 26 N.	113 24 E.	21
Teng-chouen	26 4 N.	100 6 E.	21
Tenke	46 48 N.	86 0 W.	28
‡ Tennessee	36 0 N.	86 0 W.	28
Tennessee R.	35 0 N.	86 0 W.	28
Tenth Id.	41 2 S.	147 4 E.	24
Tenudiakbeek, or Penny G.	66 0 N.	68 0 W.	26
Tepic	22 4 N.	104 35 W.	26
Ter R.	42 0 N.	2 32 E.	14
Tera R.	42 0 N.	6 20 W.	14
Terakako Pena.	39 0 S.	178 0 E.	22
Terano	42 40 N.	13 49 E.	16
Terceira Id.	39 0 N.	29 0 W.	2
Terdy	36 48 S.	65 4 W.	30
Teregovacz	45 11 N.	22 18 E.	11
Terek R.	43 38 N.	45 0 E.	13
Tergovist	44 56 N.	25 30 E.	17
Terkiri L.	33 0 N.	90 0 E.	18
Ternoed	37 35 N.	64 30 E.	18
Termini	37 55 N.	13 42 E.	16
Termoli	42 0 N.	15 0 E.	16
Terneuse	51 21 N.	3 50 E.	8
Ternova	43 5 N.	25 36 E.	17
Terracina	41 17 N.	13 16 E.	16
Terralba	39 45 N.	8 37 E.	16
Terranova	39 39 N.	16 19 E.	16
Terranova	40 53 N	9 28 E.	16
Terranova G.	45 55 N.	9 40 E.	16
Terreagles	55 5 N.	3 40 W.	5
Terrabonne	45 42 N.	73 43 W.	27

Place.	Lat.	Long.	No. of Map
Terrible, Mt.	47 23 N.	7 7 E.	15
Terror, Mt.	78 0 S.	168 0 E.	2
Terschelling Id.	53 25 N.	5 25 E.	8
Terskov	59 58 N.	49 0 E.	13
Teruel	40 23 N.	1 7 W.	14
Tervuren	50 49 N.	4 29 E.	8
Tesuna	44 28 N.	15 45 E.	16
Teschen	49 43 N.	18 39 E.	11
Tescuco	19 30 N.	98 30 W.	26
Tessin R.	46 30 N.	8 35 E.	15
‡ Tessin	46 30 N.	8 45 E.	15
Tested	56 59 N.	8 41 E.	12
Testigos Ids.	11 21 N.	63 10 W.	29
Tete	16 15 S.	33 50 E.	25
Tetiouchi	54 55 N.	48 40 E.	13
Teton R.	44 5 N.	100 0 W.	28
‡ Teton Saone	46 20 N.	99 0 W.	28
Teuplitz	52 9 N.	13 38 E.	10
Teutschbrod	49 38 N.	15 39 E.	11
Tevego	22 4 S.	57 45 W.	30
Tewkesbury	51 49 N.	2 6 W.	4
‡ Texas	31 0 N.	98 0 W.	28
Texel Id.	53 5 N.	4 50 E.	8
Thaddeus, C. St.	62 30 N.	179 30 E.	18
Thaka	28 59 N.	82 50 E.	20
Thames R.	51 29 N.	0 40 E.	4
Thames R.	42 40 N.	82 0 W.	27
Thanesur	29 57 N.	76 37 E.	20
Thaso Id.	40 40 N.	24 40 E.	17
Thebes	38 19 N.	23 21 E.	17
Theodia C.	34 51 N.	24 38 E.	17
Theresianopol	46 6 N.	19 43 E.	11
Thermia Id.	37 25 N.	24 30 E.	17
Thetford	52 25 N.	0 49 E.	4
Theux	50 33 N.	5 48 E.	8
Thiel	51 53 N.	5 26 E.	8
Thiers	45 50 N.	3 30 E.	7
Thingeyre	65 25 N.	22 40 W.	3
Thionville	49 20 N.	6 10 E.	7
Thirsk	54 15 N.	1 17 W.	4
Tholen	51 33 N.	4 8 E.	8
Tholey	49 33 N.	6 59 E.	9
Thomar	39 36 N.	8 26 W.	14
Thomas, St. Id.	18 20 N.	65 0 W.	29
Thomas, St.	42 50 N.	81 16 W.	27
Thomastown	52 32 N.	7 8 W.	6
Thomascovatz	45 17 N.	20 50 E.	11
Thomé C.	22 0 S.	40 50 W.	30
Thomé, St. Id.	0 20 N.	6 30 E.	25
Thomé, St. or Augostura	9 0 N.	64 0 W.	30
Thordo	46 34 N.	23 45 E.	11
Thorn	53 2 N.	18 38 E.	10
Thornbury	51 37 N.	2 30 W.	4
Thornhill	43 50 N.	79 29 W.	27
Thorsaker	59 30 N.	16 20 E.	12
Thouin B.	42 16 S.	148 26 E.	24
Thouout	51 4 N.	3 5 E.	8
Thrano	46 13 N.	10 11 E.	11
Thrapston	52 25 N.	0 27 W.	4
Three Rivers	46 24 N.	72 30 W.	27
‡ Three Rivers	46 30 N.	73 0 W.	27
Three Beach B.	43 13 S.	147 56 E.	24
Three Points C.	47 10 S.	65 50 W.	30
Three Hummock Id.	40 30 S.	145 3 E.	24
Thun	46 45 N.	7 37 E.	15
Thun L.	46 43 N.	7 43 E.	15
Thunder B.	45 0 N.	83 40 W.	27
Thur R.	47 34 N.	8 45 E.	15
Thur L.	53 28 N.	8 52 W.	6
‡ Thurgau	47 33 N.	9 0 E.	15
Thurlsfeld	52 54 N.	7 59 E.	9
Thurles	52 41 N.	7 50 W.	6
Thurso	58 35 N.	3 35 W.	5
Thykehæ	63 36 N.	19 35 W.	3
‡ Tibbous	9 0 N.	22 0 E.	25
Tiber R.	41 48 N.	12 14 E.	16
Tiber R.	42 28 N.	12 30 E.	16
Tiberias L.	42 28 S.	147 29 E.	24
Tibesti	21 40 N.	13 30 E.	25
‡ Tibet	30 0 N.	90 0 E.	18
Tiburon C.	18 15 N.	74 19 W.	29
Ticino	45 15 N.	9 0 E.	11
Ticino R.	45 30 N.	8 35 E.	15
Tickhill	53 26 N.	1 5 W.	4
Ticonderago	43 55 N.	73 22 W.	28
Tien-sing	39 3 N.	117 23 E.	21
Tierel	31 10 N.	10 40 E.	25
‡ Tierra del Fuego	54 0 S.	70 0 W.	30
Tiete, or Anhemby R.	21 0 S.	50 0 W.	30
Tieweez	50 20 N.	19 19 E.	10
Tifeh	31 50 N.	26 25 E.	25
Tiffis	41 38 N.	44 48 E.	15
Tigris R.	35 0 N.	43 30 E.	19
Tikhvin	59 30 N.	33 40 E.	13

Place	Lat.	Long.	No. of Map
Tilburg	51 33 N.	5 7 E.	8
Tillau	54 45 N.	18 8 E.	10
Tilsit	55 3 N.	21 50 E.	10
Tim	51 30 N.	37 40 E.	13
Timbo	10 35 N.	10 40 W.	25
Timbuctoo	17 15 N.	1 0 W.	25
Timok R.	44 0 N.	22 30 E.	17
Timor Id.	9 0 S.	125 0 E.	22
Timor Laut Id.	7 20 S.	141 40 E.	22
Timpanogos L.	41 0 N.	112 0 W.	26
Tin-bian-sian	38 9 N.	106 44 E.	21
Tindal Mt.	32 35 S.	150 5 E.	23
Tinderry, or the Twin Mt.	35 44 S.	149 22 E.	23
Ting	38 30 N.	114 57 E.	21
Ting-fan	25 57 N.	106 7 E.	21
Ting-pien-ing	37 40 N.	107 20 E.	21
Ting-tchou	25 45 N.	116 19 E.	21
Ting-tchou	37 44 N.	121 17 E.	21
Tinian Ids.	15 0 N.	145 50 E.	22
Tinnevelly	8 42 N.	77 35 E.	20
Tino Id.	37 38 N.	25 10 E.	17
Tinoso C.	37 31 N.	1 12 W.	14
Tinoxclitan	30 55 N.	97 38 W.	28
Tiogo	41 52 N.	77 0 W.	28
Tioga R.	41 40 N.	76 0 W.	28
‡ Tipperary	52 30 N.	8 0 W.	6
Tipperary	52 20 N.	8 7 W.	6
Tireboli	40 20 N.	30 58 E.	19
Tireboli	41 0 N.	38 50 E.	19
Tiree Id.	56 31 N.	6 55 W.	5
Tirgochili	45 4 N.	23 20 E.	17
Tirgouchna	42 41 N.	20 29 E.	17
Tirlemont	50 49 N.	4 56 E.	8
Tisheet	18 20 N.	8 40 W.	25
Tismana	45 8 N.	23 0 E.	17
Tisznafured	47 39 N.	20 51 E.	11
Tiszolex	48 34 N.	19 54 E.	11
Titicaca L.	16 0 S.	70 0 W.	30
Tiume	45 20 N.	14 29 E.	11
Tiumene	57 0 N.	65 0 E.	18
Tiumpen Ild.	58 15 N.	8 5 W.	5
Tiverton	50 55 N.	3 30 W.	4
Tivoli	41 57 N.	12 51 E.	16
Tjal L.	66 42 N.	17 40 E.	12
Tobago	11 15 N.	60 40 W.	29
Tobolsk	58 15 N.	69 0 E.	18
‡ Tobolsk Government	63 0 N.	80 0 E.	18
Toboso	39 31 N.	2 50 W.	14
Tocantins R.	4 0 S.	49 10 W.	30
Todal	63 18 N.	8 42 E.	12
Toira, Pt.	5 10 S.	35 30 W.	30
Tokat	40 18 N.	36 48 E.	19
Tokny	48 8 N.	21 13 E.	11
Tokotina	26 24 N.	27 45 E.	17
Toksova	60 18 N.	30 20 E.	13
Toledo	39 57 N.	4 0 W.	14
Tolentino	43 11 N.	13 17 E.	16
Tollgate Ids.	35 47 S.	150 20 E.	23
Tolmezzo	46 23 N.	13 0 E.	11
Tolna	46 25 N.	18 50 E.	11
Tolosa	43 5 N.	2 5 W.	14
Tolu	9 23 N.	75 40 W.	30
Tomah Mt.	33 34 S.	150 26 E.	23
Tomas, San	31 45 N.	115 50 W.	26
Tommipin Mt.	32 54 S.	151 24 E.	23
Tomnszow	50 27 N.	23 20 E.	10
Tombeckbe R.	33 20 N.	88 40 W.	28
Tombuch	56 6 N.	4 45 W.	5
Tomeloso	39 15 N.	3 1 W.	14
Tomsk	56 20 N.	85 50 E.	18
Ton Thumb Lag.	24 25 S.	150 1 E.	23
Tonbridge	51 12 N.	0 19 E.	4
Tonder	54 58 N.	8 58 E.	12
Tondou	49 15 N.	135 40 E.	18
Tong	34 54 N.	109 46 E.	21
Tong	58 4 N.	12 20 E.	12
Tong	32 9 N.	120 45 E.	21
Tongataboo	21 0 S.	175 30 W.	22
Tong-chau	24 9 N.	117 58 E.	21
Tongeren	50 48 N.	5 27 E.	8
Tong Hai, or Eastern Sea	30 0 N.	125 0 E.	21
Tong-hoei	35 10 N.	105 16 E.	21
Tong-gin	27 37 N.	109 2 E.	21
Tong-kiang	23 30 N.	114 40 E.	21
Tong-tchang	36 33 N.	116 12 E.	21
Tong-ting-hou L.	29 0 N.	112 20 E.	21
Tong-ting-hou	29 0 N.	112 0 E.	21
Tong-tse	27 52 N.	106 38 E.	21
Tongue	58 27 N.	4 23 W.	5
Tongue	58 14 N.	6 17 W.	5
Tongui	56 58 N.	3 35 W.	5
Tonk	26 6 N.	75 48 E.	20
Tonka	59 59 N.	93 20 E.	18

Place.	Lat.	Long.	No. of Map
Tonnerre	47 52 N.	3 59 E.	7
‡ Tonquin	21 0 N.	105 1 E.	18
Toor	53 25 N.	7 6 W.	6
Toplain	42 12 N.	20 18 E.	17
Toplitz Mts.	50 35 N.	13 50 E.	9
Toprak Kaleh	39 43 N.	42 50 E.	19
Tor	28 20 N.	35 0 E.	18
Tor Bay	50 26 N.	3 30 W.	4
Torbeg	55 29 N.	5 8 W.	5
Torfors	66 0 N.	22 40 E.	12
Torcea	46 50 N.	21 0 E.	11
Torjok	57 5 N.	34 55 E.	13
Tornea R.	67 0 N.	24 0 E.	13
Tornea	65 44 N.	23 50 E.	13
Tornea	68 20 N.	19 0 E.	12
Tornea (Upper)	66 23 N.	23 40 E.	12
Tornea	65 55 N.	24 0 E.	12
Tornea R.	66 40 N.	23 50 E.	12
Tornise C.	37 55 N.	21 5 E.	17
Toro	41 38 N.	5 30 W.	14
‡ Toro	41 36 N.	5 30 W.	14
Toro U.	40 45 N.	5 13 W.	14
Torok	46 4 N.	20 10 E.	11
Toronto	43 40 N.	79 28 W.	27
Toronto B.	43 38 N.	79 30 W.	27
Toronto, or Georgian B.	45 0 N.	81 0 W.	27
Toropetz	56 35 N.	31 35 E.	13
Torpe	40 34 N.	9 40 E.	16
Torre	41 55 N.	6 20 W.	14
Torres Str.	10 0 S.	142 0 E.	22
Torres Po.	40 49 N.	8 20 E.	16
Torres Vedras	39 4 N.	9 19 W.	14
Torridon L.	57 33 N.	5 42 W.	5
Tortola Id.	18 30 N.	64 36 W.	29
Tortoles	41 57 N.	3 58 W.	14
Tortoli	39 58 N.	9 38 E.	16
Tortona	44 50 N.	8 59 E.	16
Tortosa	34 49 N.	35 53 E.	19
Tortosa	40 47 N.	0 31 E.	14
Tortue	20 0 N.	72 40 W.	29
Tortuga	10 55 N.	60 25 W.	29
Tortugas Bk.	24 30 N.	83 10 W.	29
Tortugas, Dry	24 30 N.	83 10 W.	29
Tory Id.	55 16 N.	8 14 W.	6
Toscanella	42 22 N.	11 51 E.	16
Tosievsk	57 30 N.	95 30 E.	18
Toss R.	47 27 N.	8 40 E.	15
Totma	60 5 N.	42 25 E.	13
Totna Id.	18 40 S.	179 0 W.	22
Totness	50 26 N.	3 40 W.	4
Totomon	24 2 N.	121 50 E.	21
‡ Touariks	19 0 N.	5 0 E.	25
Toubouni Id.	23 15 S.	149 10 W.	22
Tou-chan L.	35 10 N.	117 10 E.	21
Touche-keou	41 17 N.	115 48 E.	21
Ton-fou	23 34 N.	105 30 E.	21
Tough	57 10 N.	2 37 W.	5
Toul	48 39 N.	5 53 E.	7
Toula	54 10 N.	37 30 E.	13
Toulon	43 6 N.	5 57 E.	7
Toulouse	43 35 N.	1 25 E.	7
Toultcha	45 11 N.	28 49 E.	17
Toungkil	44 30 N.	98 50 E.	18
Touretskoe	62 30 N.	50 30 E.	13
Tournay	50 36 N.	3 24 E.	8
Tournay	43 6 N.	0 15 E.	7
Tournon	45 4 N.	4 48 E.	7
Touroukanzk	66 16 N.	88 20 E.	18
Tours	47 28 N.	0 45 E.	7
Townville	1 2 S.	148 26 E.	24
Tourygra R.	67 0 N.	105 0 E.	18
Tousbourou C.	43 55 N.	28 43 E.	17
Toutourkai	44 3 N.	26 45 E.	17
Tou-yan	25 46 N.	107 26 E.	21
Towa	45 57 N.	6 6 W.	5
Towa R.	43 30 N.	92 20 W.	28
Towcester	52 7 N.	1 0 W.	4
Towey	57 15 N.	2 59 W.	5
Townsend	51 32 N.	9 5 W.	6
Towyn	52 36 N.	4 4 W.	4
Tozza	34 40 N.	3 58 W.	25
Tozovskoe	65 20 N.	79 50 E.	18
Trading L.	45 10 N.	79 10 W.	27
Trafalgar C.	36 14 N.	6 0 W.	14
Trafeya	47 26 N.	14 54 E.	11
Traffic Mt.	63 50 N.	131 0 W.	26
Trahery	56 33 N.	13 50 E.	12
Trafill Id.	72 30 N.	22 30 W.	26
Tralee	52 15 N.	9 43 W.	6
Tralee B.	52 20 N.	10 0 W.	6
Trame	47 18 N.	7 16 E.	15
Trame	47 20 N.	7 20 E.	15
Tramore	52 11 N.	7 9 W.	6
Trampo	37 30 N.	104 5 W.	26
Trana	37 40 N.	14 38 E.	16
Trani	41 14 N.	16 35 E.	16

Place.	Lat.	Long.	No. of Map
Tranquebar	11 0 N.	79 54 E.	20
‡ Transylvania	46 30 N.	24 0 E.	11
Trau	43 33 N.	16 16 E.	11
Travancore	8 22 N.	77 6 E.	20
Travemunde	53 58 N.	11 0 E.	9
Trawbenga B.	55 18 N.	7 25 W.	6
Trawnik	44 14 N.	17 45 E.	17
Trazah	23 55 N.	4 30 W.	25
Trebigne	42 48 N.	18 24 E.	17
‡ Trebizond	40 40 N.	40 0 E.	19
Trebizond	41 0 N.	39 43 E.	19
Treblin	54 12 N.	17 3 E.	10
Trebnitz	51 20 N.	17 5 E.	10
Trebouchi Id.	40 52 N.	19 30 E.	17
Tregaron	52 13 N.	3 55 W.	4
Tregony	50 12 N.	4 56 W.	4
Trembowla	49 17 N.	25 46 E.	7
Tremesen	35 30 N.	1 0 W.	25
Tremis	46 54 N.	9 33 E.	15
Tremiti Ids.	42 12 N.	15 30 E.	16
Tremmen	52 34 N.	12 45 E.	10
Tremuda Id.	44 20 N.	14 40 E.	11
Trent R.	52 50 N.	1 20 W.	4
Trenton	40 19 N.	74 42 W.	28
Trentow	54 4 N.	15 14 E.	10
Treptow	53 48 N.	13 12 E.	10
Tresa S.	33 58 S.	53 57 W.	30
Tres Barras R.	9 0 S.	56 0 W.	30
Treshnish Ids.	56 33 N.	6 23 W.	5
Tres Montes, C.	46 56 S.	75 15 W.	30
Tres Moutes Pena.	46 50 S.	75 15 W.	30
Tressen	45 56 N.	15 4 E.	11
Tret R.	41 0 S.	145 34 E.	24
Treves	49 46 N.	6 40 E.	9
Trevino	42 45 N.	2 40 W.	14
Treviso	45 38 N.	12 18 E.	11
Trevose Hd	50 40 N.	5 0 W.	4
Treysa	50 55 N.	9 9 E.	9
Triana	34 15 S.	70 45 W.	30
Tribulation C.	16 0 S.	145 20 E.	22
Tri Trikala	39 31 N.	21 48 E.	17
Trichoor	10 30 N.	76 20 E.	20
Triedeberg	52 55 N.	15 31 E.	10
Trient	46 5 N.	11 11 E.	11
Trieste	45 37 N.	13 51 E.	11
Trieste G.	45 30 N.	13 30 E.	16
Trikeri	39 5 N.	22 50 E.	17
Trikkala	37 56 N.	22 32 E.	17
Trilebindoor	8 21 N.	78 5 E.	20
Trim	53 33 N.	6 46 W.	6
Trincomalee	9 5 N.	81 0 E.	20
Tring	51 49 N.	0 40 W.	4
Trinidad	14 35 S.	64 38 W.	30
Trinidad	21 42 N.	80 0 W.	29
Trinidad G.	50 0 S.	74 30 W.	30
Trinidad	10 30 N.	61 20 W.	29
Trinity Ids.	56 30 N.	153 50 W.	26
Trino	45 13 N.	8 19 E.	16
Trinomally	12 14 N.	79 8 E.	20
Trins	46 51 N.	9 19 E.	15
‡ Tripoli	35 0 N.	36 20 E.	19
‡ Tripoli	30 0 N.	20 0 E.	25
Tripoli	34 26 N.	35 48 E.	19
Tripolitza	37 30 N.	22 28 E.	17
Tristan d' Acunha Id.	36 45 S.	10 40 W.	1
Trivady	11 40 N.	79 30 E.	20
Trivanderam	8 34 N.	76 58 E.	20
Trivento	41 45 N.	14 40 E.	16
Trong L.	56 47 N.	4 44 W.	5
Trobriand	8 30 S.	151 0 E.	22
Troitsk	54 35 N.	61 5 E.	18
Troitska	66 10 N.	90 30 E.	18
Troitskoe	63 10 N.	47 45 E.	18
Troitskoe	47 20 N.	31 50 E.	13
Tromelin Id.	15 40 S.	54 25 E.	25
Tromsen Ids.	70 0 N.	19 0 E.	12
Trone	61 22 N.	16 50 E.	12
Trool L.	55 5 N.	4 26 W.	5
Tropozero L.	65 40 N.	31 40 E.	13
Troppau	49 55 N.	17 59 E.	11
Trostan Mt.	55 2 N.	6 9 W.	6
Trotus	46 11 N.	26 35 E.	17
Trout L.	44 33 N.	78 15 W.	27
Trowbridge	51 19 N.	2 10 W.	4
Troy	42 46 N.	73 39 W.	28
Troyes	48 16 N.	4 5 E.	7
Trub	46 57 N.	7 55 E.	15
Truecha	41 10 N.	2 4 W.	14
Truijenst	50 50 N.	5 13 E.	8
Trujillo	39 25 N.	5 54 W.	14
Truro	50 18 N.	5 4 W.	4
Truskow	52 18 N.	20 49 E.	10
Truxillo	8 0 S.	79 6 W.	30
Tryal R.	30 50 S.	153 20 E.	22
Trysera	58 5 N.	16 30 E.	12
Tsang-tchon	38 20 N.	117 5 E.	21
Tsang-ta	24 40 N.	98 10 E.	21
Tsao-tchou	35 20 N.	115 26 E.	21
Tsaritzyn	48 40 N.	44 28 E.	13
Tsatsak	43 34 N.	20 20 E.	17
Tsibid	32 20 N.	1 0 E.	25
Tse-tchou	35 20 N.	112 52 E.	21
Tsien-chan	30 28 N.	116 28 E.	21
Tsin	26 30 N.	109 19 E.	21
Tsin-pien-ing	37 25 N.	108 17 E.	21
Tsitsikar	47 16 N.	124 0 E.	18
Tsong-kin	30 30 N.	103 23 E.	21
Tso-tchou	39 30 N.	115 40 E.	21
Tsuen	25 42 N.	111 3 E.	21
Tsun-ming, Id.	31 40 N.	121 20 E.	21
Tsun-hoa	40 18 N.	118 17 E.	21
Tsuny	27 31 N.	106 48 E.	21
Tsuslad	45 15 S.	74 2 W.	30
Tua, Loch	58 15 N.	6 12 W.	5
Tuan	53 32 N.	8 50 W.	6
Tubbercurry	54 4 N.	8 39 W.	6
Tubeldi	11 30 N.	18 5 E.	25
Tuchel	53 36 N.	17 44 E.	10
Tucuman	26 52 S.	65 2 W.	30
Tudela	41 40 N.	1 32 W.	14
Tudela	42 4 N.	1 37 W.	14
Tuggerah L.	33 20 S.	151 32 E.	23
Tuggert	34 10 N.	5 40 E.	25
Tujent	42 14 N.	1 28 E.	14
Tulbagh	33 10 S.	19 10 E.	25
Tullamore	53 17 N.	7 25 W.	6
Tulle	45 17 N.	1 45 E.	7
Tullich	57 15 N.	4 4 W.	5
Tulloch	58 7 N.	4 30 W.	5
Tumacori	32 0 N.	111 4 W.	26
Tumbez	3 40 S.	80 28 W.	30
Tumerke	12 0 N.	25 30 E.	25
Tuna	57 39 N.	15 52 E.	12
Tuna	33 49 S.	63 8 W.	30
Tunaberg	58 37 N.	17 4 E.	12
Tungouska R.	65 50 N.	98 0 E.	18
Tunis	37 0 N.	10 5 E.	25
‡ Tunis	34 0 N.	10 0 E.	25
Tunnel B.	43 15 S.	147 54 E.	24
Tupiza	21 20 S.	65 25 W.	30
Turfan	42 45 N.	83 25 E.	18
Turek	52 0 N.	18 34 E.	10
Turin	44 58 N.	7 39 E.	16
Turis	39 23 N.	0 48 W.	14
‡ Turkey	43 0 N.	23 0 E.	3
Turkey Pt.	42 41 N.	80 25 W.	27
Turkistan	45 17 N.	64 30 E.	19
Turk's Id. Pas.	21 30 N.	71 20 W.	29
Turks Ids.	21 20 N.	71 5 W.	29
Turnagain R.	59 45 N.	127 0 W.	26
Turnhout	51 19 N.	4 52 E.	8
Turon R.	33 10 S.	149 50 E.	23
Tursi	40 8 N.	16 33 E.	16
Turtle B.	21 30 N.	82 28 W.	29
Turyassu B.	1 35 S.	45 0 W.	30
Tuscaloosa	33 20 N.	87 37 W.	28
‡ Tuscany	43 30 N.	11 0 E.	16
Tusis	46 44 N.	9 25 E.	15
Tuskar Rk.	52 12 N.	6 11 W.	6
Tuspan	20 50 N.	97 30 W.	26
Tuszyn	51 37 N.	19 37 E.	10
Tuttlingen	48 0 N.	4 48 E.	9
Tuxford	53 12 N.	0 50 W.	4
Tuz Chuli L.	38 45 N.	33 25 E.	19
Tuz Khurmati	34 57 N.	44 36 E.	19
Tver	56 55 N.	36 6 E.	13
Twashega L.	49 0 N.	72 58 W.	27
Tweed R.	55 45 N.	2 0 W.	5
Twelve Pins, The	53 20 N.	9 48 W.	6
Twickenham Pls.	32 25 S.	150 53 E.	23
Twoanba R.	31 53 S.	151 50 E.	23
Tyet	58 57 N.	6 42 E.	12
Tykoczyn	53 11 N.	22 45 E.	10
Tyldal	62 8 N.	10 58 E.	12
Tynagh	53 9 N.	8 22 W.	6
Tyne R.	54 56 N.	1 33 W.	4
Tynemouth	55 1 N.	1 26 W.	4
Tynrou	55 11 N.	3 54 W.	5
Tyol R.	52 5 N.	4 3 W.	4
Ty-pin-san	24 44 N.	124 50 E.	21
Tyran	41 21 N.	19 54 E.	17
Tyre (Sour)	33 15 N.	35 18 E.	19
Tyrnau	48 22 N.	17 37 E.	11
‡ Tyrol	46 50 N.	11 30 E.	11
‡ Tyrone	54 35 N.	7 0 W.	6
Tysnore	59 22 N.	5 33 E.	12
U.			
Uapes R.	0 0 —	69 0 W.	30
Ubeda	37 57 N.	3 29 W.	14
Ubes	38 32 N.	8 54 W.	14
Ubrique	36 45 N.	5 24 W.	14
Ucayali R.	8 30 S.	74 0 W.	30
Ucberling	47 45 N.	9 9 E.	9
Ucele	50 49 N.	4 20 E.	8
Ucero	41 41 N.	3 6 W.	14
Uckermunde	53 47 N.	14 0 E.	10
Uckfield, E.	51 1 N.	0 20 E.	4
Uda L.	66 0 N.	17 30 E.	12
Udine	46 5 N.	13 11 E.	16
Udoa	45 52 N.	18 40 E.	11
Udrigal Hd.	57 50 N.	5 30 W.	5
Udskoi	55 10 N.	135 30 E.	18
Ufulhih	31 48 N.	84 57 W.	28
Uffenheim	49 29 N.	10 19 E.	9
Uhnow	50 23 N.	23 51 E.	11
Uig	57 34 N.	6 20 W.	5
Uig K.	58 6 N.	7 5 W.	5
Uist Id. N.	57 33 N.	7 20 W.	5
Uist Id. S.	57 12 N.	7 25 W.	5
Uitenhage	33 40 S.	25 10 E.	25
‡ Ukraine, The	49 0 N.	33 0 E.	13
Ulenborg	64 58 N.	25 20 E.	13
Ulk	48 7 N.	22 51 E.	11
Ulladulla Har.	35 23 S.	150 32 E.	23
Ullapool	57 52 N.	5 4 W.	5
Ulles Water	54 33 N.	2 51 W.	4
Ullstertor	58 21 N.	3 13 W.	5
Ulm	48 24 N.	10 0 E.	9
Ulog	43 34 N.	18 24 E.	17
Ulsda	53 8 N.	7 8 E.	8
‡ Ulster	54 30 N.	7 0 W.	6
Ulster Can.	54 14 N.	7 0 W.	6
Uluburlu	38 8 N.	30 41 E.	19
Ulverstone	54 14 N.	3 5 W.	4
Ulzen	52 56 N.	10 30 E.	9
Umbritzn	31 37 N.	75 0 E.	20
Umea	63 50 N.	20 20 E.	12
Umea R.	64 30 N.	18 40 E.	12
Umil Gunmul	31 26 N.	47 33 E.	19
Unbanna	40 5 N.	83 40 W.	28
‡ Underwalden	46 53 N.	8 20 E.	15
Ungava B.	58 20 N.	67 0 W.	26
Uniterschathen	46 53 N.	8 43 E.	15
Union	34 46 N.	81 38 W.	28
Union Bridges	45 25 N.	75 42 W.	27
‡ United States	40 0 N.	90 0 W.	26
Unjiga, or Peace R.	58 0 N.	115 0 W.	26
Unkenbach	49 48 N.	7 46 E.	9
Unkolah	14 40 N.	74 15 E.	20
Unna R.	8 50 S.	36 0 W.	30
Unna R.	45 0 N.	16 30 E.	16
Unst Id.	60 45 N.	0 55 W.	5
Unstrut R.	51 20 N.	11 20 E.	9
Unter	46 52 N.	9 50 E.	15
Unterseen	46 42 N.	7 53 E.	15
Upernavik	73 45 N.	57 30 W.	26
Uppingham	52 38 N.	0 36 W.	4
Upright, Pt.	35 40 S.	150 24 E.	23
Upsal	59 48 N.	17 40 E.	12
Upsal	59 50 N.	17 41 E.	12
Upton	52 4 N.	2 12 W.	4
Uraba	8 28 N.	76 40 W.	30
Ural, or Oural Mns.	63 0 N.	59 0 E.	13
Urbino	43 42 N.	12 30 E.	16
Urdax	43 15 N.	1 31 W.	14
Urfah	37 7 N.	38 51 E.	19
Urgel	42 20 N.	1 31 E.	14
‡ Uri	46 45 N.	8 35 E.	15
Urk Id.	52 39 N.	5 36 E.	8
Urlund	61 5 N.	7 1 E.	12
Urlingford	52 43 N.	7 35 W.	6
Urmond	50 59 N.	5 47 E.	8
Uros, Rio	19 3 S.	67 8 W.	30
Urray	57 32 N.	4 27 W.	5
Urre Lauquen L.	37 10 S.	65 40 W.	30
Urs, St.	46 47 N.	7 13 E.	15
Urtansk	56 10 N.	82 0 E.	18
Urubu	13 10 S.	43 26 W.	30
Uruguya	15 30 S.	46 0 W.	30
Uruguay R.	30 0 S.	57 0 W.	30
‡ Uruguay	33 0 S.	56 0 W.	30
Urumiyel L.	37 40 N.	45 30 E.	19
Urup Id.	46 20 N.	150 0 E.	18
Urzin	37 1 N.	36 10 E.	19
Used	41 9 N.	1 30 W.	14
Ushant Id.	48 26 N.	5 5 W.	7
Uske	51 42 N.	2 50 W.	4
Uskub	40 58 N.	31 20 E.	19
Ussel Ussel	45 34 N.	2 19 E.	7
Ustica Id.	38 49 N.	13 8 E.	16
Ust Kulsk	57 20 N.	106 50 E.	18
Ust Yansk	71 0 N.	135 30 E.	18
Utica	43 0 N.	75 13 W.	28
Utiel	39 58 N.	1 19 W.	14

Place.	Lat.			Long.			No. of Map
Utrecht	52	6	N.	5	6	E.	8
‡ Utrecht	52	7	N.	5	15	E.	8
Utrera	37	14	N.	5	46	W.	14
Uttenhofen	49	4	N.	9	43	E.	9
Uttoxeter	52	54	N.	1	50	W.	4
Uxbridge	51	32	N.	0	31	W.	4
Uzes	44	2	N.	4	25	E.	7
Uznach	47	13	N.	8	59	E.	15
Uzwyl	47	25	N.	9	4	E.	15
V.							
Vaaga	61	50	N.	9	8	E.	12
Vaagen, E. Ids.	68	30	N.	14	0	E.	12
Vaagen W. Id.	68	20	N.	13	0	E.	12
Vaalten	42	23	N.	6	55	E.	8
Vaasen	52	17	N.	5	57	E.	8
Vacac Id.	18	30	S.	174	10	W.	22
Vach R.	62	0	N.	80	0	E.	18
Vache, C. La	18	1	N.	73	46	W.	29
Vadsass	65	14	N.	12	41	E.	12
Vaimat	66	30	N.	19	40	E.	12
‡ Valais	46	10	N.	7	40	E.	15
Valanca	42	0	N.	8	35	W.	14
Valcena	41	40	N.	1	33	W.	14
Valdeazores	39	25	N.	4	43	W.	14
Valdez L.	28	25	N.	81	15	W.	28
Valdivia	39	58	S.	73	3	W.	30
Vale R.	41	41	S.	145	55	E.	24
Valeire	46	47	N.	6	28	E.	15
Valenca	7	40	S.	41	40	W.	30
Valence	44	55	N.	4	54	E.	7
Valencia	39	26	N.	7	6	W.	14
‡ Valencia	40	0	N.	0	30	W.	14
Valencia	39	30	N.	0	24	W.	14
Valencia	10	0	N.	68	20	W.	30
Valenciennes	50	21	N.	3	31	E.	7
Valentia Id.	51	55	N.	10	21	W.	6
Valentia Har.	51	56	N.	10	13	W.	6
Valentines Pk., St.	41	28	S.	145	58	E.	24
Valeni	45	10	N.	26	5	E.	17
Valetta	35	54	N.	14	27	E.	16
Valgau	47	33	N.	11	15	E.	9
Val Golla	46	7	N.	9	6	E.	15
Valjesara	46	3	N.	22	50	E.	11
Valk	57	42	N.	26	10	E.	13
Valladolid	20	4	N.	101	15	W.	26
‡ Valladolid	42	30	N.	5	15	W.	14
Valladolid	41	40	N.	4	43	W.	14
Valladolid	4	38	S.	79	27	W.	30
Vallecito	30	50	S.	64	47	W.	30
Vallievo	44	22	N.	19	39	E.	17
Vallo	40	12	N.	15	12	E.	16
Vallorbe	46	44	N.	6	21	E.	15
Valognes	49	30	N.	1	28	W.	7
Valouiki	50	15	N.	38	20	E.	13
Valsche C.	7	55	S.	137	45	E.	22
Vals Plaz	46	38	N.	9	11	E.	15
‡ Valteline	46	20	N.	9	50	E.	15
Valverde	37	31	N.	6	37	W.	14
Valverde	42	12	N	5	13	W.	14
Van	31	2	N.	108	30	E.	21
Van	38	28	N.	43	20	E.	19
‡ Van	38	40	N.	43	40	E.	19
Van L.	38	40	N.	42	50	E.	19
Van	18	48	N.	110	21	E.	21
Van Buren	36	56	N.	91	2	W.	28
Vandalia	38	58	N.	89	5	W.	28
Van Diemen C.	11	5	S.	130	15	E.	22
Van Diemen's Land	42	0	S.	147	0	E.	22
Vandotena Id.	40	48	N.	13	25	E.	16
Vandreuil	45	21	N.	74	5	W.	27
Van-kiaing	28	28	N.	102	0	E.	21
Vannes	47	40	N.	3	44	W.	7
Vansittart Id.	65	50	N.	84	0	W.	26
Vansittart Hills	31	14	S.	149	40	E.	23
Vapna	65	28	N.	18	15	W.	3
Var R.	43	43	N.	7	12	E.	7
Varallo	45	50	N.	8	17	E.	16
Varanger Fiord	69	40	N.	31	18	E.	13
Varano, L. di	41	55	N.	15	45	E.	16
Vardar R.	41	10	N.	22	30	E.	17
Varel	53	24	N.	8	12	E.	9
Varennes	33	54	N.	78	41	W.	28
Varennes	49	12	N.	5	4	E.	7
Varesti	44	28	N.	26	41	E.	17
Varinos	7	28	N.	70	30	W.	30
Varna	43	12	N.	27	57	E.	17
Varseveld	51	56	N.	6	30	E.	8
Vasa	63	0	N.	21	40	E.	13
Vasarhely	46	30	N.	24	28	E.	11
Vasarhely	45	58	N.	26	9	E.	17
Vasieda	43	8	N.	4	29	W.	14
Vasil	56	0	N.	46	15	E.	13

Place.	Lat.			Long.			No. of Map
Vasilkov	50	15	N.	30	10	E.	13
Vasilkov	60	0	N.	34	20	E.	13
Vasiva	2	27	N.	66	37	W.	30
Vasques	24	15	S.	175	30	W.	22
Vassy	48	30	N.	4	57	E.	7
Vaticano C.	38	38	N.	15	51	E.	16
Vatopedi	40	22	N.	24	10	E.	17
Vattie L.	58	2	N.	5	0	W.	5
‡ Vaud	46	40	N.	6	30	E.	15
Vebezna	49	9	N.	19	11	E.	11
Vecchia	35	52	N.	14	16	E.	16
Vechel	51	37	N.	5	35	E.	8
Vecht R.	52	31	N.	6	15	E.	8
Vechta	52	42	N.	8	13	E.	9
Veere	51	33	N.	3	39	E.	8
Veglia Id.	45	5	N.	14	40	E.	11
Vegnoe	65	42	N.	12	0	E.	12
Veiros	2	50	S.	51	50	W.	30
Veit S.	46	47	N.	14	14	E.	16
Vejer	36	17	N.	5	56	W.	14
Velburg	49	12	N.	11	36	E.	9
Velden	51	25	N.	6	14	E.	8
Velez	5	57	N.	75	58	W.	30
Velez	37	36	N.	2	20	W.	14
Velhos R.	19	15	S.	50	0	W.	30
Velikioustiong	60	45	N.	45	57	E	13
Velilla	41	25	N.	0	29	W.	14
Velimaki	37	49	N.	22	0	E.	17
Velkermarkt	46	41	N.	14	39	E.	11
Velliere	47	16	N.	7	1	E.	15
Velsique	50	53	N.	3	45	E.	8
Velzen	52	27	N.	4	39	E.	8
Ven	32	53	N.	105	8	E.	21
Venden	57	18	N.	25	26	E.	13
Vendôme	47	48	N	1	4	E.	7
Vendrel	41	14	N.	1	30	E.	14
‡ Venezuela	7	0	N.	65	0	W.	30
Venezuela G.	12	30	N.	71	30	W.	30
Venice	45	27	N.	12	23	E.	11
‡ Venice	46	0	N.	12	0	E.	16
Venice, G. of	43	0	N.	15	0	E.	16
Venlo	51	22	N.	6	12	E.	8
Venroy	51	31	N.	6	2	E.	8
Ventimiglia	43	45	N.	7	45	E.	16
Ventuari R.	40	50	N.	67	0	W	30
Venzone	46	18	N.	13	5	E.	16
Vera B.	44	10	S.	65	20	W.	30
Vera	9	58	S.	45	25	W.	30
Vera	37	12	N.	1	58	W.	14
Vera Cruz	19	10	N.	96	30	W.	26
Vercelli	45	17	N.	8	30	E.	16
Verdigris R.	36	40	N.	96	0	W.	28
Verde, Cayo	22	0	N.	75	5	W.	29
Verde R.	16	30	N.	97	30	W.	26
Verde, C.	15	0	N.	17	40	W.	25
Verdun	46	51	N.	5	0	E.	7
Verdun	49	8	N.	5	24	E.	7
Verdun	42	41	N.	0	51	W.	14
Verhapyskoi	61	20	N.	41	40	E.	13
Veria	40	36	N.	22	13	E.	17
Veriere	46	5	N.	7	2	E.	15
Verin	42	4	N.	7	27	W.	14
Verkatomsk	55	20	N.	86	30	E.	18
Verkhoianskoi	66	20	N.	134	50	E.	18
Verkhotourye	59	15	N.	59	15	E.	18
Vermejo R.	25	0	S.	60	0	W.	30
‡ Vermont	44	0	N.	73	30	W.	28
Verona	45	27	N.	11	2	E.	11
Verres	45	40	N.	7	42	E.	16
Verro	57	50	N.	27	30	E.	13
Versailles	48	45	N.	2	5	E.	7
Vers l'Eglise	46	20	N.	7	10	E.	15
Vertua	43	50	N.	16	25	E.	16
Vervins	49	50	N.	3	54	E.	7
Veslenskoe	62	43	N.	50	57	E.	13
Vesoul	47	40	N.	6	10	E.	7
Vesuvius Mt.	40	49	N.	14	29	E.	16
Vetrano	37	40	N.	12	52	E.	16
Vetlouga	57	55	N.	45	55	E.	13
Vevay	38	45	N.	84	55	W.	28
Vevay	46	27	N.	6	50	E.	15
Viana	3	20	S.	45	20	W.	30
Viana	42	26	N.	2	25	W.	14
Viana	42	14	N.	7	9	W.	14
Viana	41	42	N.	8	43	W.	14
Vianden	49	56	N.	6	12	E.	8
Vianen	51	59	N.	5	5	E.	8
Viatka	58	35	N.	49	50	E.	13
Viatka R.	57	30	N.	50	0	E.	13
Viatka R.	59	20	N.	51	40	E.	13
Viazniki	56	15	N.	41	58	E.	13
Vicchio	43	57	N.	11	22	E.	16
Vicenza	45	37	N.	11	29	E.	16
Vicenzo	45	33	N.	11	37	E.	11
Vich	41	55	N.	2	13	E.	14
Vicherskoe	61	59	N.	52	30	E.	13
Vicillo	38	38	N.	3	28	W.	14

Place.	Lat.			Long.			No. of Map
Vicosa	8	58	S.	40	35	W.	30
Victoria	20	15	S.	40	20	W.	30
Victoria Land	70	0	N.	107	0	W.	26
Victoria Har.	70	0	N.	92	0	W.	26
Victoria	27	30	S.	50	57	W.	30
Victoria R.	15	0	S.	130	0	E.	22
Victoria	11	30	S.	73	17	E.	20
Victoria Land	70	0	S.	164	0	E.	2
Victoria Mt.	33	43	S.	150	18	E.	23
‡ Victoriana	67	0	N.	100	0	W.	26
Vid R.	43	30	N.	24	40	E.	17
Vidal C.	28	0	S.	32	30	E.	25
Vidio C.	43	38	N.	6	17	W.	14
Viedma, or Capa L.	45	55	N.	78	20	W.	27
Vienna	48	12	N.	16	26	E.	11
Vienna	45	31	N.	4	50	E.	7
Vienne	38	30	N.	75	55	W.	28
Vieque Id.	18	5	N.	65	30	W.	29
Vierzon	47	14	N.	2	8	E.	7
Viesch	46	27	N.	8	8	E.	15
Viesta	41	50	N.	16	11	E.	16
Vieton	49	35	N	5	30	E.	8
Vigan, Le	43	59	N.	3	32	E.	7
Vigniola	41	7	N.	9	3	E.	16
Vigo	42	10	N.	8	40	W.	14
Vigo, R. de	42	12	N.	8	46	W.	14
Vigone	60	43	N.	1	8	W.	5
Vigozero L.	63	40	N.	34	0	E.	13
Vigten Ids.	65	0	N.	11	0	E.	12
Vijayapoor	26	53	N.	87	17	E.	20
Viji, or Fidji Id.	18	0	S.	178	0	E.	22
Vilcamaya R.	11	0	S.	72	0	W.	30
Vilches	38	11	N.	3	32	W.	14
Vildberg	56	10	N.	8	40	E.	12
Vileika	54	35	N.	27	10	E.	13
Vile Salm	50	17	N.	5	55	E.	8
Viligudino	41	2	N.	6	25	W.	14
Vilkomir	55	15	N.	24	40	E.	13
Villach	46	38	N	13	52	E.	11
Villacanas	39	36	N.	3	21	W.	14
Villada	38	35	N.	6	21	W.	14
Villafranca	38	38	N.	6	21	W.	14
Villafranca	37	58	N.	4	33	W.	14
Villaharta	38	12	N.	4	58	W	14
Villa Hermosa	17	50	N.	93	4	W.	26
Villahoz	42	5	N.	3	55	W.	14
Villarica Volcano	39	25	S.	71	10	W.	30
Villajoyosa	38	33	N.	0	14	W.	14
Villalta	42	40	N.	3	40	W.	14
Villamejin	43	12	N.	6	5	W.	14
Villar	41	34	N.	6	14	W.	14
Villa Rica	25	50	S.	56	30	W.	30
Villa Real	39	55	N.	0	10	W.	14
Villa Real	23	30	S.	57	3	W.	30
Villarueva	42	52	N.	5	45	W.	14
Villarta	39	5	N.	4	39	W.	14
Villaviciosa	38	50	N.	7	18	W.	14
Villefranche	46	1	N.	4	41	E.	7
Villefranche	44	24	N.	2	3	E.	7
Villemanche	43	23	N.	1	45	E.	7
Villena	38	39	N.	0	56	W.	14
Villenbach	48	30	N.	10	39	E.	9
Villeneuve	44	25	N.	0	43	E.	7
Villeneuve	46	21	N.	6	55	E.	15
Villereal	44	40	N.	0	40	E.	7
Villmont	33	20	N.	91	10	W.	28
Villo No. da Rainha	2	57	S.	55	40	W.	30
Vilna	54	46	N.	25	25	E	13
Vilryk	51	10	N.	4	24	E.	8
Vilvorde	50	57	N.	4	26	E.	8
Vinaros	40	29	N.	0	29	E.	14
Vincennes	38	40	N.	87	25	W.	28
Vincent, C. St.	37	3	N.	9	0	W.	14
‡ Vincent, St.	35	30	S.	150	20	E.	23
Vincent St. G.	35	0	S.	138	0	E.	22
Vincent, St., Id.	13	15	N.	61	12	W.	29
Vincente, St. C.	18	50	N.	122	30	E.	22
Vincente, St.	29	48	N.	102	20	W.	26
Vindau	57	30	N.	21	40	E.	13
Vinez	46	21	N.	23	45	E.	11
Vingorla	15	45	N.	73	50	E.	20
Viper Kay	24	41	N.	81	0	W.	29
Vira	46	7	N.	8	52	E.	15
Viran Shehr	38	40	N.	36	20	E.	19
Vire	48	52	N.	0	51	W.	7
Virgin Ids.	18	40	N.	64	40	W.	29
Virgin, C.	52	10	S.	68	15	W.	30
Virgin Gorda Id.	18	32	N.	64	22	W.	29
Virginia	53	49	N.	6	56	W.	6
‡ Virginia	38	0	N.	79	0	W.	28
Virtserv L.	58	15	N.	26	30	E.	13
Viscarda C.	38	31	N.	20	33	E.	17
Vise	50	45	N.	5	40	E.	8
Viseu	40	45	N.	7	54	W.	14

Place.	Lat.	Long.	No. of Map
Visshara	56 30	15 23 E.	12
Vistale	42 14 N.	8 30 E.	16
Vistula R.	52 35 N.	19 30 E.	10
Visspring	47 4 N.	17 58 E.	11
Vitebsk	55 15 N.	30 18 E.	13
Viterbo	42 27 N.	12 12 E.	16
Vitim R.	56 50 N.	115 0 E.	18
Vitimsk	59 0 N.	112 20 E.	18
Vito, C. St.	38 13 N.	42 45 E.	16
Vitre	48 5 N.	1 12 W.	7
Vitry sur Marne	48 42 N.	4 30 E.	7
Vittoria	42 51 N.	2 46 W.	14
Vittoria	42 49 N.	89 28 W.	27
Vivegnis	50 42 N.	5 30 E.	8
Viver	39 59 N.	0 40 W.	14
Vivero	43 39 N.	7 35 W.	14
Vivig	58 17 N.	6 40 W.	5
Viza	41 37 N.	27 54 E.	17
Vizzim	37 9 N.	14 50 E.	16
Vladimir	50 54 N.	24 30 E.	13
Vladimir	56 0 N.	40 2 E.	13
Vleddere	52 52 N.	6 14 E.	8
Vlieland Id.	53 15 N.	5 0 E.	8
Vœroe	67 42 N.	11 40 E.	12
Voghera	44 58 N.	9 3 E.	16
Voigtsberg	50 28 N.	12 16 E.	9
Voj L.	60 25 N.	39 0 E.	13
Vojniech	45 20 N.	15 48 E.	11
Vokotensk	54 20 N.	107 50 E.	18
Volaterra	43 27 N.	10 50 E.	16
Volcano	26 22 N.	126 50 E.	21
Volcano Ids.	25 15 N.	141 30 E.	22
Volden	62 10 N.	6 2 E.	12
Voldozero L.	62 20 N.	37 0 E.	13
Volga R.	52 0 N.	48 0 E.	13
Volga R., Mths. of	46 20 N.	48 20 E.	13
Vollehoven	52 41 N.	5 56 E.	8
Volo, G. of	39 15 N.	23 0 E.	17
Volodimirovskoe	44 46 N.	44 38 E.	13
Vologda	59 12 N.	40 0 E.	13
Volotsk	55 32 N.	29 6 E.	13
Volovietz	48 0 N.	27 9 E.	17
Volsehow	53 53 N.	13 20 E.	10
Volsk	52 0 N.	47 20 E.	13
Volturno R.	41 8 N.	14 20 E.	16
Volturno C.	41 2 N.	13 58 E.	16
Volusia	29 0 N.	81 40 W.	28
Vona C.	41 8 N.	37 50 E.	19
Voquita	22 52 S.	56 2 W.	30
Voramisk	68 17 N.	34 57 E.	13
Vorden	52 7 N.	6 22 E.	8
Voronej	51 35 N.	39 25 E.	13
Vorsfelde	52 28 N.	10 52 E.	9
Vorst	51 5 N.	5 3 E.	8
Vosring	61 35 N.	5 21 E.	12
Vosse	60 23 N.	6 20 E.	12
Vou-houei	31 24 N.	118 2 E.	21
Vouno	40 9 N.	19 38 E.	17
Vou-ting	37 33 N.	117 55 E.	21
Vou-tsing	25 40 N.	102 19 E.	21
Vouziers	49 22 N.	4 40 E.	7
Vrachori	38 29 N.	21 41 E.	17
Vrana	42 23 N.	22 12 E.	17
Vraniah	44 41 N.	15 0 E.	11
Vratza	43 12 N.	23 44 E.	17
Vugelle	40 52 N.	6 35 E.	15
Vuidens	46 37 N.	7 0 E.	15
Vuk	64 30 N.	10 54 E.	12
Vula	45 24 N.	18 36 E.	11
Vu-kuan-y	33 26 N.	106 56 E.	21
Vukovina	45 42 N.	16 10 E.	11
Vulcano Id.	38 22 N.	14 55 E.	16
Vullen	52 40 N.	7 12 E.	9
Vypal	61 58 N.	52 34 E.	13

W.

Place.	Lat.	Long.	No. of Map
Waag R.	48 50 N.	18 0 E.	11
Waalwyk	51 42 N.	5 7 E.	8
Wabash R.	40 40 N.	85 40 W.	28
Wabash R.	39 40 N.	87 20 W.	28
Wachocka	51 2 N.	29 59 E.	10
Waddo	59 57 N.	18 52 E.	12
Wadenschwyl	47 13 N.	8 39 E.	15
Wady Ghraat	25 0 N.	11 12 E.	25
Wageningen	51 58 N.	5 40 E.	8
Wager R.	66 0 N.	90 0 W.	26
Waggithal	47 8 N.	8 47 E.	15
Wagram	48 18 N.	16 40 E.	11
Wahleren	46 40 N.	7 20 E.	15
Wai Apou, or East C.	37 30 S.	178 40 E.	22
Waidhofen	47 56 N.	14 48 E.	11
Waigat Id.	70 0 N.	60 0 E.	18
Waigiou Id	0 15 S.	131 0 E.	22
Wainf'eet	53 6 N.	0 15 E.	4
Waitzen	47 47 N.	19 8 E.	11
Wabash Nation	50 0 N.	125 0 W.	26
Wakefield	53 42 N.	1 31 W.	4
‡ Walachia	44 30 N.	25 0 E.	17
Walchen L.	47 37 N.	11 25 E.	9
Walcheren Id.	51 33 N.	3 35 E.	8
Wald	48 5 N.	12 30 E.	9
Walda	57 26 N.	12 3 E.	12
Waldau	48 36 N.	14 11 E.	11
‡ Waldeck	51 7 N.	9 0 E.	9
Waldeck	51 12 N.	9 0 E.	9
Waldeck	47 47 N.	11 58 E.	9
Waldenbuch	48 39 N.	9 9 E.	9
Waldkappel	51 8 N.	10 12 E.	9
Waldoo	31 11 S.	151 8 E.	23
Waldsee	47 56 N.	9 44 E.	9
‡ Wales	52 0 N.	4 0 E.	3
Walet	16 0 N.	6 30 W.	25
Walgonmas	64 40 N.	16 0 E.	12
Walker's Ids.	4 30 N.	149 30 W.	22
Walker's Id.	40 43 S.	145 4 E.	24
Wallangabee	32 20 N.	93 50 W.	28
Wallagambie, or Vernon Mt.	31 27 S.	148 47 E.	23
Wallagarong L.	34 50 S.	149 84 E.	23
Wallamut R.	45 0 N.	122 0 W.	26
Wallenburg	47 23 N.	7 44 E.	15
Wallenstadt	47 7 N.	9 19 E.	15
Wallenstadt L.	47 10 N.	9 10 E.	15
Wallingford	51 56 N.	1 9 W.	4
Wallis Id.	13 16 S.	176 15 W.	22
Wallis Pln.	32 47 S.	151 40 E.	23
Wallis L.	32 17 S.	152 28 E.	23
Walloostook R.	46 55 N.	69 50 W.	27
Walney Id.	54 6 N.	3 12 W.	4
Walpole Id.	22 50 S.	169 40 E.	22
Walsall	52 35 N.	1 55 W.	4
Walsdof	50 15 N.	8 12 E.	9
Walsingham	54 43 N.	1 53 W.	4
Walsingham C.	66 0 N.	60 50 W.	26
Walvisch B.	22 30 S.	14 0 E.	25
Wanau R.	5 0 N.	60 0 W.	30
Wange	57 25 N.	18 40 E.	12
Wangeroog Id.	53 48 N.	7 55 E.	9
Wauroy	51 39 N.	5 50 E.	8
Wapisipinacon R.	42 0 N.	91 0 W.	28
Wara	13 30 N.	24 10 E.	25
Waranger G.	70 10 N.	30 0 E.	12
Warasdin	46 19 N.	16 25 E.	11
Warberg	57 7 N.	12 22 E.	12
Warchow	53 50 N.	16 37 E.	10
Wardein, Gr.	47 3 N.	21 58 E.	11
Wardoehys	70 20 N.	31 3 E.	12
Wareboro	31 19 N.	82 46 W.	28
Wareghem	50 54 N.	3 25 E.	8
Waremme	50 43 N.	5 16 E.	8
Warez	50 32 N.	24 14 E.	11
Warfum	53 22 N.	6 13 E.	8
Warin	7 45 N.	5 25 E.	23
Warkum	52 58 N.	5 26 E.	8
Warmiuster	51 13 N.	2 10 W.	4
Warna	61 40 N.	14 50 E.	12
Warnberg	49 30 N.	12 7 E.	9
Warneton	50 45 N.	2 56 E.	8
Warragong Mns.	35 15 S.	148 55 E.	23
Warragumba R.	33 57 S.	150 30 E.	23
Warrah	31 35 S.	150 36 E.	23
Warree	16 0 N.	74 0 E.	20
Warren Pt.	54 6 N.	6 15 W.	6
Warren	41 12 N.	79 10 W.	28
Warringtou	53 25 N.	2 34 W.	4
‡ Warsana	52 0 N.	20 0 E.	10
Warsaw	40 30 N.	91 0 W.	28
Warsaw	52 14 N.	21 3 E.	10
Warsow	53 32 N.	11 20 E.	9
Warta	51 40 N.	18 40 E.	10
Warta R.	52 13 N.	18 30 E.	10
Warteuberg	51 18 N.	17 40 E.	10
Warwick	52 17 N.	1 34 W.	4
Warwick Plus.	33 55 S.	148 50 E.	23
‡ Warwickshire	52 20 N.	1 30 W.	4
Wasbitta R.	32 0 N.	92 10 W.	28
Wash, The	53 0 N.	0 20 E.	4
Washington	35 34 N.	76 58 W.	28
Washington	33 26 N.	93 19 W.	28
Washington	39 0 N.	77 1 W.	28
Washington	85 30 N.	85 22 W.	28
Washington	40 15 N.	80 14 W.	28
Washington Id.	4 50 N.	159 10 W.	22
Washita R.	34 0 N.	93 0 W.	28
Wasserberg	48 1 N.	12 10 E.	9
Wasut (Ruins)	32 3 N.	46 28 E.	19
Watala	62 19 N.	30 10 E.	13
Watchwyl	47 7 N.	8 31 E.	15
Waterford	52 16 N.	7 8 W.	6
‡ Waterford	52 10 N.	7 30 W.	6
Watergrass Hill	52 1 N.	8 19 W.	6
Waterhouse Id.	40 52 S.	147 43 E.	24
Waterloo	50 43 N.	4 24 E.	8
Waterloo Pt.	42 11 S.	148 10 E.	24
Wateoo Id.	20 0 S.	158 10 W.	22
Wation	52 37 N.	0 54 E.	4
Watlings Id.	24 0 N.	74 25 W.	29
Watson Taylor L.	31 43 S.	152 45 E.	23
Waygat Id.	70 50 N.	55 30 W.	26
Wayne, Fort	41 0 N.	84 58 W.	28
Waynesville	35 30 N.	82 45 W.	28
Webbville	30 40 N.	85 20 W.	28
Weddln Cr.	32 40 S.	150 25 E.	23
Wedge B.	43 9 S.	147 50 E.	26
Wedge Mt.	42 48 S.	146 25 E.	24
Weem	56 37 N.	3 51 W.	5
Weener	53 10 N.	7 21 E.	9
Weert	51 13 N.	5 44 E.	8
Weesp	52 18 N.	5 2 E.	8
Wehlau	54 25 N.	21 11 E.	10
Weischsel or Vistula R.	52 35 N.	19 30 E.	10
Weiden	47 55 N.	16 55 E.	11
Wellburg	50 27 N.	8 13 E.	9
Weimar	51 0 N.	11 20 E.	9
‡ Weimar, Saxe	51 0 N.	11 30 E.	9
Weisbach	49 39 N.	9 13 E.	9
Welschau	49 17 N.	17 4 E.	11
Weisensteig	48 32 N.	9 39 E.	9
Weissembourg	49 2 N.	7 58 E.	7
Weissenhorn	48 19 N.	10 10 E.	9
Weissenfels	46 29 N.	13 38 E.	11
Weissenstein	59 0 N.	25 40 E.	13
Weistannen	47 0 N.	9 18 E.	15
Weistritz R.	50 53 N.	16 30 E.	10
Weixelburg	45 58 N.	14 48 E.	11
Welarboo	45 57 N.	100 0 W.	28
Welch Pool	52 40 N.	3 10 W.	4
Welland Can.	42 55 N.	79 30 W.	27
Wellesley Ids.	16 30 S.	139 30 E.	22
Wellin	50 5 N.	5 4 E.	8
Wellingborough	52 19 N.	0 40 W.	4
Wellington	50 55 N.	2 55 W.	4
Wellington	52 41 N.	2 31 W.	4
Wellington	41 0 S.	175 30 E.	22
‡ Wellington	33 0 S.	149 25 E.	25
Wellington Mt.	42 57 S.	147 21 E.	24
Wellington Val.	32 38 S.	148 50 E.	23
‡ Wellington	43 40 N.	81 0 W.	27
Wellisau	47 13 N.	7 59 E.	15
Wells	52 58 N.	0 52 E.	4
Wells	51 12 N.	2 37 W.	4
Welna R.	52 49 N.	17 0 E.	10
Wels	48 5 N.	13 55 E.	11
Wem	52 48 N.	2 44 W.	4
Wemdalin	62 23 N.	13 40 E.	12
Wemontachinque	47 59 N.	73 48 W.	27
Wendover	51 47 N.	0 41 W.	4
Wener L.	59 0 N.	13 40 E.	12
Wentworth Hills	42 15 S.	146 20 E.	24
Weobly	52 12 N.	2 50 W.	4
Werdau	50 44 N.	12 20 E.	9
Werden	51 22 N.	6 56 E.	9
Werdenberg	47 9 N.	9 25 E.	15
Werra R.	51 20 N.	9 50 E.	9
Wertach R.	48 0 N.	10 40 E.	9
Werzien	53 2 N.	12 3 E.	10
Wesel	51 41 N.	6 39 E.	9
Weser R.	53 0 N.	9 0 E.	9
Wessel Ids.	11 0 N.	136 40 E.	22
West B.	47 0 N.	91 30 W.	28
Westbrock	42 10 N.	5 9 E.	8
Westbury	41 37 S.	146 56 E.	24
Westeras	59 38 N.	16 38 E.	12
Westeren	51 0 N.	3 54 E.	8
Westerend	53 46 N.	7 30 E.	9
Westerham	51 15 N.	0 8 E.	4
Westerlon	51 6 N.	4 55 E.	8
Western Ids. or Azores	39 0 N.	26 0 W.	2
Western Lagoon	41 47 S.	147 6 E.	24
Western Mus.	41 50 S.	146 45 E.	24
‡ Western Dt.	42 30 N.	82 20 W.	27
Westerwafen	53 34 N.	7 7 E.	9
Westerwick	57 44 N.	16 20 E.	12
West Indies Ids.	20 0 N.	70 0 W.	2
‡ Westmeath	53 30 N.	7 30 W.	6
‡ Westmoreland	54 30 N.	2 40 W.	4
‡ Westmoreland	34 0 S.	150 0 E.	23
‡ Westmoreland	41 50 S.	146 50 E.	24
Weston	39 4 N.	80 25 W.	28
West Pt.	41 3 S.	144 46 E.	24
Westport	53 48 N.	9 30 W.	6
Westra Id.	59 15 N.	3 6 W.	5
Westra Frith	59 10 N.	3 0 W.	5
West Sleepers Ids	59 0 N.	81 30 W.	26

Place.	Lat.	Long.	No. of Map
Westville	31 53 N.	89 55 W.	28
Wetherby	53 55 N.	1 24 W.	4
Wetter L.	58 20 N.	14 40 E.	12
Wetzlar	50 32 N.	8 28 E.	9
Wexford	52 20 N.	6 28 W.	6
Wexford Hav.	52 20 N.	6 25 W.	6
‡ Wexford	52 30 N.	6 35 W.	6
Wexford Har.	52 10 N.	6 56 W.	6
Wexio	56 47 N.	14 44 E.	12
Weybridge	41 28 S.	145 53 E.	24
Weyder R.	51 8 N.	17 30 E.	10
Weymouth	50 36 N.	2 27 W.	4
Whale Id.	69 4 N.	135 1 W.	26
Whale Hd.	43 40 S.	147 2 E.	24
Whale R.	55 0 N.	74 0 W.	26
Whalsey Id.	60 22 N.	1 0 W.	5
Whitby	54 27 N.	0 35 W.	4
Whitchurch	51 15 N.	1 17 W.	4
White R.	38 30 N.	87 0 W.	28
White Sea	65 0 N.	37 0 E.	13
White R.	36 0 N.	23 0 W.	28
White R.	43 5 N.	100 0 W.	28
White B.	50 30 N.	56 0 W.	26
Whitechurch	52 19 N.	6 57 W.	6
Whitehaven	54 32 N.	3 30 W.	4
Whitehorn Id.	54 42 N.	4 16 W.	5
Whitehorn	54 36 N.	4 23 W.	5
Whiten Hd., The	58 34 N.	4 32 W.	5
Whitesville	43 32 N.	83 30 W.	28
Whittle C.	50 15 N.	60 25 W.	26
Wieschaut	49 41 N.	14 45 E.	11
Wichlen	46 53 N.	9 4 E.	15
Wick	58 27 N.	3 8 W.	5
Wicklow	52 58 N.	6 4 W.	6
‡ Wicklow	53 0 N.	6 30 W.	6
Wicklow Hd.	52 57 N.	6 0 W.	6
Widau	54 50 N.	18 8 E.	10
Widdin	43 55 N.	22 54 E.	17
Wide B.	26 0 S.	153 31 E.	22
Widgull	14 12 N.	77 5 E.	20
Wielieza	49 59 N.	20 2 E.	11
Wielun	51 12 N.	18 34 E.	10
Wieprz	50 35 N.	23 0 E.	10
Wieringen Id.	52 55 N.	5 0 E.	8
Wiessen	46 43 N.	9 41 E.	15
Wight, Isle of	50 40 N.	1 19 W.	4
Wigton	54 47 N.	3 10 W.	4
Wigtown	54 44 N.	4 23 W.	5
‡ Wigtown	55 0 N.	4 45 W.	5
Wigtown B.	54 44 N.	4 14 W.	5
Wilberforce	33 32 S.	150 55 E.	23
Wilcox Pt.	74 55 N.	58 30 W.	26
Wildungen	51 5 N.	9 2 E.	9
Wiler	46 27 N.	7 52 E.	15
Wiler R.	51 51 N.	21 30 E.	10
Willenberg	53 21 N.	20 51 E.	10
Willemstad	51 42 N.	4 27 E.	8
Williams, Fort	48 20 N.	90 0 W.	26
William Fort	56 48 N.	5 5 W.	5
William R.	32 35 S.	151 50 E.	23
William R.	32 20 S.	151 45 E.	23
Williamsburg	37 20 N.	76 42 W.	28
William Henry	46 3 N.	73 0 W.	27
William, Port	36 57 N.	37 58 E.	19
Willshire	40 39 N.	84 23 W.	28
Willstown	34 30 N.	86 0 W.	28
Willtown	55 24 N.	2 55 W.	5
Wilton	33 48 N.	79 14 W.	28
Wilmington	34 17 N.	77 58 W.	28
Wilp	52 12 N.	6 8 E.	8
Wilsdruff	51 3 N.	13 30 E.	9
Wilson's Prom.	39 0 S.	146 20 E.	22
Wilson R.	31 18 S.	152 40 E.	23
Wilson Ids.	8 0 N.	147 10 E.	22
Wilton	51 6 N.	1 51 W.	4
Wilts	49 57 N.	5 54 E.	8
‡ Wiltshire	51 30 N.	2 0 W.	4
Winander Mere	54 20 N.	2 58 W.	4
Winburndale Cr.	33 20 S.	149 40 E.	23
Wincaunton	51 4 N.	2 23 W.	4
Winchelsea	50 54 N.	0 41 E.	4
Winchester	35 17 N.	86 17 W.	28
Winchester	31 40 N.	88 58 W.	28
Winchester	39 18 N.	78 5 W.	28
Winchester	51 5 N.	1 16 W.	4
Windfield	51 17 N.	12 17 E.	9
Windigo R.	48 0 N.	73 3 W.	27
Windischgarten	47 43 N.	14 25 E.	11
Windsor	43 56 N.	79 0 W.	27
Windsor	51 28 N.	0 40 W.	4
Windsor	33 38 S.	150 51 E.	23
Windward Ids.	16 0 N.	62 0 W.	29
Windward Pass.	22 30 N.	72 0 W.	29
Windy L.	46 25 N.	69 22 W.	27
Winega	26 33 N.	13 0 E.	25
Wing	24 15 N.	102 56 E.	21
Wingan Burning Hill	31 56 S.	151 0 E.	23
Wingeecaribee R.	34 30 S.	150 20 E.	23
Winipeg L.	52 0 N.	97 0 W.	26
Winipeg L., Little	53 0 N.	100 0 W.	26
Winkel	47 2 N.	8 18 E.	15
Winnebago Fort	43 46 N.	88 58 W.	28
Winschoten	53 8 N.	7 2 E.	8
Winsen	53 21 N.	10 11 E.	9
Winslow	54 56 N.	0 51 W.	4
Winterberg	49 2 N.	13 49 E.	11
Winterthur	47 28 N.	8 43 E.	15
Wintunerberg	57 47 N.	15 47 E.	12
Winton	36 24 N.	76 52 W.	28
Winzig	51 30 N.	16 40 E.	10
Wioczszownæ	50 54 N.	19 57 E.	10
Wirlki	51 36 N.	23 20 E.	10
Wirksworth	53 5 N.	1 38 W.	4
‡ Wirtemburg	48 0 N.	10 0 E.	3
Wisbaden	50 5 N.	8 0 E.	9
Wisbeach	52 42 N.	0 14 E.	4
Wisby	57 39 N.	18 21 E.	12
Wiscasset	44 10 N.	69 46 W.	28
‡ Wisconsin	45 0 N.	89 0 W.	28
Wisconsin R.	43 20 N.	90 20 W.	28
Wiseman's Ferry	33 25 S.	151 10 E.	23
Wisloka R.	50 0 N.	22 0 E.	11
Wismar	53 51 N.	11 31 E.	9
Wisrum	59 7 N.	14 20 E.	12
Witkow	50 20 N.	24 40 E.	11
Wittengen	52 42 N.	10 40 E.	9
Wittlich	50 5 N.	6 50 E.	9
Wittlispach	47 15 N.	7 37 E.	15
Wittstock	53 11 N.	12 20 E.	10
Wlodawa	51 34 N.	23 32 E.	10
Wluki	53 15 N.	18 10 E.	10
Woelz	47 16 N.	14 21 E.	11
Woensel	51 27 N.	5 30 E.	8
Woerden	52 5 N.	4 53 E.	8
Wohlau	50 20 N.	16 45 E.	10
Wolfenbuttel	52 10 N.	10 31 E.	9
Wolfenschwyl	47 28 N.	7 59 E.	15
Wolfsberg	46 49 N.	14 48 E.	11
Wolgan R.	35 15 S.	150 25 E.	23
Wollaston Land	69 25 N.	116 0 W.	26
Wollaston L.	58 0 N.	103 0 W.	26
Wollin Id.	53 55 N.	14 30 E.	10
Wollomba R.	32 8 S.	152 28 E.	23
Wollomba Br.	32 58 S.	151 11 E.	23
Wollondilly R.	34 15 S.	150 18 E.	23
Wollongong	34 23 S.	150 58 E.	23
Wollungambo R.	33 30 S.	150 30 E.	23
Wolondilly R.	34 40 S.	150 0 E.	23
Wolstein	52 8 N.	16 10 E.	10
Wolstenholme Sd.	76 30 N.	69 0 W.	26
Wolverhampton	52 37 N.	2 0 W.	4
Woo-chang	30 40 N.	114 0 E.	21
Woodbridge	52 7 N.	1 15 E.	4
Woodbury	39 52 N.	75 5 W.	28
Woods L.	42 9 S.	147 4 E.	24
Woods, L. of the	49 0 N.	94 20 W.	26
Woodstock	51 51 N.	1 19 W.	4
Wooler	55 32 N.	2 0 W.	4
Woolnorth	40 56 S.	144 55 E.	24
Worak	47 28 N.	12 10 E.	11
Worb	46 55 N.	7 35 E.	15
Worcester	52 22 N.	2 0 W.	4
‡ Worcestershire	52 15 N.	2 10 W.	4
Workington	54 36 N.	3 28 W.	4
Worksop	53 13 N.	1 8 W.	4
Worm L.	47 53 N.	11 20 E.	9
Wormdittt	54 8 N.	20 9 E.	10
Worms	49 37 N.	8 20 E.	9
Worms Hd.	51 33 N.	4 18 W.	4
Worstead	52 46 N.	1 25 E.	4
Worthing	50 48 N.	0 18 W.	4
Wraccas Ids.	20 25 N.	145 30 E.	22
Wrath, C.	58 37 N.	4 55 W.	5
Wreschen	52 23 N.	17 31 E.	10
Wrexham	53 1 N.	2 58 W.	4
Wroblewo	52 42 N.	16 19 E.	10
Wrotzken	53 13 N.	19 5 E.	10
Wursburg	49 45 N.	9 54 E.	9
‡ Wurtemburg	48 5 N.	9 30 E.	9
Wuzeerabad	32 20 N.	74 17 E.	20
Wycombe, High	51 38 N.	0 45 W.	4
Wyden	46 54 N.	7 61 E.	15
Wyk R.	52 5 N.	2 50 W.	4
Wyk	51 58 N.	5 19 E.	8
Wyl	47 26 N.	9 2 E.	15
Wyld's Craig	42 29 S.	146 28 E.	24
Wylkowyski	54 38 N.	23 0 E.	10
Wynigen	47 7 N.	7 42 E.	15
Wyong Cr.	33 17 S.	151 20 E.	23
Wyragur	20 23 S.	79 53 E.	20
Wysokie	50 55 N.	22 36 E.	10
Wyszlyten	54 27 N.	22 46 E.	10
Wyszogrod	52 25 N.	20 20 E.	10
Wyzwa	51 23 N.	24 42 E.	13
X.			
Xacro	35 0 N.	26 19 E.	17
Xavier, St.	15 52 S.	61 58 W.	30
Xavier, St.	30 30 S.	60 3 W.	33
Xeberos	5 25 S.	76 20 W.	30
Xingu R.	6 0 S.	54 0 W.	30
Xingu R.	11 0 S.	54 0 W.	30
Xiquena	37 43 N.	2 10 W.	14
Y.			
Yablonnoy, or Stanovoy Mts.	50 0 N.	130 0 E.	18
Yacaabah Hd.	32 42 S.	152 12 E.	23
Yadkin R.	35 40 N.	80 0 W.	28
Yalla	39 40 N.	32 10 E.	19
Yaksa (Ruins)	53 45 N.	123 10 E.	18
Yalobatch	38 19 N.	31 19 E.	19
Yalong Kiang	29 0 N.	100 50 E.	21
Yaloutorovsk	56 50 N.	65 50 E.	18
Yalwal Cr.	35 0 S.	150 22 E.	23
Yamaska	46 2 N.	72 50 W.	27
Yamskov	61 0 N.	154 20 E.	18
Yamychevskoi	52 20 N.	77 10 E.	18
Yana R.	70 0 N.	135 0 E.	18
Yang	33 4 N.	107 42 E.	21
Yang-chang	21 19 N.	112 50 E.	21
Yang-sung	25 50 N.	109 10 E.	21
Yang-tchou	32 28 N.	119 22 E.	21
Yang-tse-kiang	30 30 N.	108 20 E.	21
Yang-tse-kiang	31 0 N.	117 0 E.	21
Yang-tse-kiang keou	31 50 N.	121 0 E.	21
Yao	34 54 N.	109 2 E.	21
Yao-ngan	25 40 N.	101 18 E.	21
Yao-tchou	23 4 N.	116 40 E.	21
Yaouri	11 20 N.	5 30 E.	25
Yap	44 35 N.	6 1 E.	7
Yap Id.	9 30 N.	138 20 E.	22
Yapehu	29 20 S.	57 0 W.	30
Yaralla Cr.	34 58 S.	149 55 E.	23
Yarapasoa	38 41 N.	34 32 E.	19
Yarkand	40 55 N.	73 25 E.	18
Yarkand Daria R.	42 10 N.	77 0 E.	18
Yarm	54 31 N.	1 20 W.	4
Yarmouth, Gr.	52 37 N.	1 44 E.	4
Yarmouth	50 42 N.	1 28 W.	4
Yarrow	55 34 N.	3 1 W.	5
Yass R.	34 55 S.	149 10 E.	23
Yass Plns.	34 53 S.	148 53 E.	23
Yath Kyed L.	33 0 N.	98 30 W.	26
Yauvas	12 30 S.	75 58 W.	30
Yavari R.	5 0 S.	72 0 W.	30
Yazoo R.	33 0 N.	90 40 W.	28
Ybicuy	33 30 S.	59 15 W.	30
Yca	14 15 S.	75 45 W.	30
Ycacos Pt.	23 8 N.	81 10 W.	29
Ychoui	35 43 N.	118 58 E.	21
Ye	15 45 N.	98 0 E.	18
Yebenes	39 36 N.	3 0 W.	14
Ye-chao	35 12 N.	119 55 E.	21
Yechou	35 2 N.	118 48 E.	21
Yecla	38 40 N.	1 17 W.	14
Yell Id.	60 55 N.	1 5 W.	5
Yellowknife R.	64 0 N.	114 0 W.	26
Yellowstone R.	47 0 N.	114 0 W.	26
Yemba	24 5 N.	39 30 E.	18
Yen-chan	38 5 N.	117 25 E.	21
Yeni Shehr	37 47 N.	29 5 E.	19
Yen-kin	40 36 N.	116 3 E.	21
Yen-ngan	36 43 N.	109 24 E.	21
Yen-ping	26 42 N.	118 20 E.	21
Yen-tchang	37 2 N.	110 3 E.	21
Yen-tchou	29 34 N.	119 30 E.	21
Yen-tchou	35 38 N.	117 0 E.	21
Yen-ti	29 46 N.	112 40 E.	21
Yeovil	50 56 N.	2 40 W.	4
Yerous	58 23 N.	3 15 W.	5
Yetholm	55 31 N.	2 15 W.	5
Yeu R.	13 0 N.	11 10 E.	25
Yeu, d', Id.	46 40 N.	2 20 W.	7
Yezal	32 0 N.	55 2 E.	18
Yguazu, or Curitiba R.	25 20 S.	52 0 W.	30
Yhien	34 52 N.	118 26 E.	21
Yikima Id.	24 21 N.	125 10 E.	21
Ylin	30 50 N.	111 8 E.	21
Ylo	17 40 S.	71 15 W.	30

Place.	Lat.	Long.	No. of Map
Yokaneh	39 10 N.	40 48 E.	19
Yo-kieou	32 24 N.	116 18 E.	21
Yo-ling	22 42 N.	110 26 E.	21
Yonne R.	47 30 N.	3 30 E.	7
Yong-tchan	29 30 N.	105 28 E.	21
Yopez R.	17 0 N.	99 0 W.	26
York	43 19 N.	70 45 W.	28
York	53 56 N.	1 4 W.	4
York	31 50 S.	116 45 E.	22
York	39 54 N.	76 32 W.	28
York	37 13 N.	76 23 W.	28
York C.	10 45 S.	142 30 E.	22
York Mt.	33 34 S.	150 12 E.	23
York C.	73 50 N.	84 50 W.	26
York Fort	56 55 N.	92 50 W.	26
York R.	31 7 S.	149 44 E.	23
York Sd.	14 30 S.	125 10 E.	22
‡ York, New	43 0 N.	77 0 W.	28
York, New	40 42 N.	74 1 W.	28
York, New Id.	8 0 S.	150 10 W.	28
York, New Har	40 40 N.	74 0 W.	28
York, Duke of, Id.	8 0 S.	172 15 W.	22
‡ Yorkshire	54 0 N.	1 30 W.	4
Yo-tchou	29 18 N.	112 42 E.	21
Youdomskoi Krest	60 0 N.	140 0 E.	18
Youghal	51 57 N.	7 50 W.	6
Youghal Har.	51 58 N.	7 50 W.	6
Youta L.	39 0 N.	113 30 W.	26
Ypres	50 52 N.	2 50 E.	8
Yricix St.	45 30 N.	1 15 E.	7
Ysabel, Id.	7 40 S.	158 30 E.	22
Yslay	17 0 S.	72 5 W.	30
Ysoki	52 55 N.	22 35 E.	10
Ysselmonde Id.	51 53 N.	4 30 E.	8
Yssingeaux	45 6 N.	4 9 E.	7
Ystad	55 25 N.	13 50 E.	12
Ystravelty	51 49 N.	3 31 W.	4
Ystwith R.	52 20 N.	3 50 W.	4
Yu	34 17 N.	113 24 E.	21
Yu	33 30 N.	113 0 E.	21
Yue	25 17 N.	103 45 E.	21
Yuen-kiang	23 40 N.	101 57 E.	21
Yuen-kiang	28 40 N.	111 0 E.	21
Yuen-tchou	27 50 N.	114 5 E.	21
Yu-kiang-se	29 7 N.	110 0 E.	21
Yu-lin	38 21 N.	109 24 E.	21
Yuma or Long Id.	23 10 N.	75 6 W.	29
Yum-ning	27 50 N.	105 8 E.	21
Yun	24 26 N.	100 9 E.	21
Yung	25 0 N.	109 58 E.	21
Yung-ho	35 24 N.	110 19 E.	21
Yung-ngan	24 0 N.	110 12 E.	21
Yung-ngin	24 37 N.	109 35 E.	21
Yung-ning	37 33 N.	111 3 E.	21
Yung-ping	40 0 N.	119 8 E.	21
Yung-tchang	24 53 N.	99 26 E.	21
Yu-nhing	33 14 N.	114 16 E.	21
Yun-long	25 42 N.	99 30 E	21
Yun-nan	25 12 N.	102 45 E.	21
‡ Yun-nan	24 0 N.	102 0 E.	21
Yun-ning	25 50 N.	105 21 E.	21
Yun-ning	27 34 N.	100 30 E.	21
Yun-he	26 35 N.	100 46 E.	21
Yun-tai-shan Id.	34 40 N.	119 40 E.	21
Yun-tou	23 2 N.	115 18 E.	21
Yu-tai	35 8 N.	115 52 E.	21
Yu-tchou	39 57 N.	114 12 E.	21
Yu-tchou	39 36 N.	112 46 E.	21
Yuthia or Siam	14 20 N.	100 45 E.	18
Yuti	26 20 S.	56 20 W.	30
Yu-yaen	29 27 N.	118 16 E.	21
Yuzkat	39 48 N.	34 52 E.	19
Yvetot	49 38 N.	0 44 E.	7
Y-yang	28 33 N.	112 15 E.	21
Y-yang	34 26 N.	112 4 E.	21
Z.			
‡ Zab	32 0 N.	5 0 E.	25
Zab R., Gr.	36 50 N.	4 35 E.	19
Zab R., Little	35 40 N.	44 0 E.	19
Zacatula R.	18 25 N.	100 0 W.	26
Zacatula	18 0 N.	102 40 W.	26
Zachau	53 18 N.	15 15 E.	10
Zachiversk	66 50 N.	144 0 E.	18
Zafaran Boli	41 10 N.	32 52 E.	19
Zaffran	31 30 N.	16 40 E.	25
Zahle	33 54 N.	35 55 E.	19
Zainsk	55 20 N.	51 54 E.	13
Zaire R.	5 0 S.	14 0 E.	25
Zaire or Congo R.	8 0 S.	20 0 E.	25
Zaizan	47 45 N.	84 0 E.	18
Zakhu	37 10 N.	42 32 E.	19
Zalhaus	47 50 N.	8 34 E.	15
Zamba R.	1 20 N.	25 0 E.	25
Zambezi R.	17 0 S.	30 0 E.	25
‡ Zamora	41 40 N.	6 0 W.	14
Zamora	41 40 N.	5 52 W.	14
Zamosz	50 43 N.	23 11 E.	10
Zanesville	40 1 N.	81 50 W.	28
‡ Zanguebar	4 0 S.	36 0 E.	25
Zante	37 46 N.	20 51 E.	17
Zante Id.	37 45 N.	20 45 E.	17
Zantyleit	51 22 N.	4 17 E.	8
‡ Zanzibar	6 0 S.	38 0 E.	25
Zanzibar Id.	6 0 S.	39 20 E.	25
Zappolino	44 26 N.	11 10 E.	16
Zara	39 40 N.	37 39 E.	19
Zarid	50 37 N.	19 20 E.	10
Zarnowice	50 28 N.	19 55 E.	10
Zarzueta	39 23 N.	3 58 W.	14
Zasareje	55 32 N.	42 38 E.	15
Zaslav	50 8 N.	26 50 E.	13
Zatupa	14 30 N.	89 20 W.	26
Zawidz	52 52 N.	19 56 E.	10
Zborow	49 38 N.	25 14 E.	11
Zbort	49 26 N.	21 25 E.	11
Zea Id.	37 40 N.	24 22 E.	17
Zealand	55 30 N.	12 0 E.	12
Zealand, New	40 0 S.	170 0 E.	22
Zebdeni	33 41 N.	36 12 E.	19
Zebulon	34 18 N.	93 18 W.	28
Zeehaan Mt.	42 2 S.	145 19 E.	24
Zeghan	27 35 N.	14 50 E.	24
Zegzeg	11 15 N.	8 40 E.	25
Zeileh	11 10 N.	42 50 E.	25
Zeitoun	38 54 N.	22 28 E.	17
Zeitz	51 4 N.	12 10 E.	9
Zele	51 0 N.	4 3 E.	8
Zeleco	51 48 N.	21 54 E.	10
Zell	50 40 N.	10 11 E.	9
Zell	48 21 N.	14 45 E.	11
Zell	50 4 N.	7 3 E.	3
Zellah	28 0 N.	19 0 E.	25
Zellingen	49 53 N.	9 20 E.	9
Zellingen	52 56 N.	7 10 E.	8
Zengabad	34 19 N.	45 7 E.	19
Zenitza	44 15 N.	18 0 E.	17
Zenta L.	42 10 N.	19 20 E.	17
Zerbst	51 58 N.	12 5 E.	10
Zerbst	51 57 N.	12 11 E.	9
Zernet	46 43 N.	10 5 E.	15
Zevenaar	51 57 N.	6 6 E	8
Zevenbergen	51 37 N.	4 37 E.	8
Zicavo	42 0 N.	9 6 E.	16
Zielona	52 8 N.	20 2 E.	10
Zierikdee	51 37 N.	3 56 E.	8
Zierniki	52 50 N.	17 31 E.	10
Ziesar	52 15 N.	12 15 E.	10
Zilleh	40 18 N.	36 1 E.	19
Zimno	54 26 N.	23 37 E.	10
Zinzeren	44 40 N.	23 36 E.	17
Zirghan	53 20 N.	55 57 E.	13
Zittau	50 51 N.	14 46 E.	9
Ziwa, Nyanza, or Marwi L.	10 0 S.	35 0 E.	25
Zizers	46 56 N.	9 32 E.	15
Zlota	41 22 N.	27 20 E.	17
Znied	49 40 N.	36 27 E.	13
Zmoschi	43 31 N.	17 18 E.	11
Zmult	46 2 N.	7 44 E.	15
Zna R.	52 5 N.	23 20 E.	10
Znaim	48 53 N.	16 2 E.	11
Zoarah	31 16 N.	35 14 E.	19
Zobten	50 54 N.	16 48 E.	10
Zoest	52 11 N.	5 18 E.	8
Zolkiew	50 5 N.	24 2 E.	11
Zombor	45 49 N.	19 14 E.	11
Zoringen	47 17 N.	7 57 E.	15
Zsotu	49 11 N.	18 41 E.	11
Zuckmantel	50 8 N.	17 18 E.	11
Zuera	41 56 N.	0 51 W.	14
Zufre	37 54 N.	6 19 W.	14
Zug	47 9 N.	8 30 E.	15
Zug L.	47 7 N.	8 27 E.	15
‡ Zug	47 8 N.	8 32 E.	15
Zuider Zee	52 35 N.	5 30 E.	8
Zull R.	46 49 N.	7 43 E.	15
Zulla Id.	1 30 S.	125 1 E.	22
Zullichau	52 8 N.	15 37 E.	10
Zumbo	17 50 S.	30 10 E.	25
Zuri Id.	43 40 N.	15 40 E.	16
‡ Zurich	47 25 N.	8 40 E.	15
Zurich	47 22 N.	8 32 E.	15
Zurich L.	47 15 N.	8 36 E.	15
Zurrah L.	31 45 N.	60 30 E.	18
Zutphen	52 8 N.	6 13 E.	8
Zuwieta	32 10 N.	44 59 E.	19
Zvenigorod	55 50 N.	36 37 E.	13
Zverlik	43 30 N.	22 12 E.	17
Zvornik	44 28 N.	19 5 E.	17
Zwartesluis	52 39 N.	6 5 E.	8
Zwellendam	33 50 S.	20 40 E.	25
Zwingen	47 25 N.	7 32 E.	15
Zwittau	49 43 N.	16 30 E.	11
Zwolin	51 20 N.	21 33 E.	11
Zwolle	52 31 N.	6 6 E.	8
Zywiee	49 38 N.	19 9 E.	11

THE END.

LONDON:
PRINTED BY JAMES NICHOLS,
HOXTON-SQUARE.

B.P.L. Bindery,
DEC 4 1888

(Dec., 1888, 20,000)

BOSTON PUBLIC LIBRARY.

One volume allowed at a time, and obtained only by card; to be kept 14 days (or seven days in the case of fiction and juvenile books published within one year) without fine; not to be renewed; to be reclaimed by messenger after 21 days, who will collect 20 cents besides fine of 2 cents a day, including Sundays and holidays; not to be lent out of the borrower's household, and not to be transferred; to be returned at this Hall.

Borrowers finding this book mutilated or unwarrantably defaced, are expected to report it; and also any undue delay in the delivery of books.

***No claim can be established because of the failure of any notice, to or from the Library, through the mail.

The record below must not be made or altered by borrower.

M. APR 22